



## Podgląd zawartości pliku GML

### Informacje o pliku

Nazwa jednostki i identyfikator TERYT: **Jaworzyna Śląska (021904) / Powiat świdnicki / DOLNOŚLĄSKIE**

Typ aktu planowania przestrzennego: **plan ogólny gminy (POG)**

Zawartość: **akt planowania przestrzennego lub zbiór aktów planowania przestrzennego**

### Raport walidacji pliku



**Dane w pliku są zgodne ze schematem aplikacyjnym oraz specyfikacją danych**

Walidator wersja: 4.0.6

Plik o idIIP = PL.ZIPPZP.10561\_021904-POG\_1POG\_20250128T123433 w dniu 07.05.2026 jest zgodny ze schematem aplikacyjnym GML Planowanie przestrzenne 2.0 oraz specyfikacją danych.

Adres serwisu: <https://www.gov.pl/zagospodarowanieprzestrzenne>

Adres usługi walidacji: [https://aplikacje.gov.pl/app/gov\\_xml\\_validator](https://aplikacje.gov.pl/app/gov_xml_validator)

### Zawartość pliku

#### Dokument zawiera:

Akty planowania przestrzennego: 1

Dokumenty formalne: 1

Strefy planistyczne: 504

Obszary uzupełnienia zabudowy: 40

### Informacje ogólne o pliku GML:

#### Akt planowania przestrzennego

akt planowania przestrzennego	PL.ZIPPZP.10561_021904-POG_1POG_20250128T123433
identifier	<a href="https://www.gov.pl/zagospodarowanieprzestrzenne/app/AktPlanowaniaPrzestrzennego/PL.ZIPPZP.10561/021904-POG/1POG/20250128T123433">https://www.gov.pl/zagospodarowanieprzestrzenne/app/AktPlanowaniaPrzestrzennego/PL.ZIPPZP.10561/021904-POG/1POG/20250128T123433</a>
przestrzen nazw	PL.ZIPPZP.10561/021904-POG
lokalny id	1POG
wersja id	20250128T123433
poczatek wersji obiektu	2025-01-28T12:34:33
tytul	Plan ogólny Gminy Jaworzyna Śląska
obowiazuje od	2024-08-28
obowiazuje do	obecnie
typ planu	plan ogólny gminy <a href="https://www.gov.pl/static/zagospodarowanieprzestrzenne/codelist/TypAktuPlanowaniaPrzestrzennegoKod/planOgolnyGminy">https://www.gov.pl/static/zagospodarowanieprzestrzenne/codelist/TypAktuPlanowaniaPrzestrzennegoKod/planOgolnyGminy</a>
poziom hierarchii	lokalny <a href="https://inspire.ec.europa.eu/codelist/LevelOfSpatialPlanValue/local">https://inspire.ec.europa.eu/codelist/LevelOfSpatialPlanValue/local</a>
status	w opracowaniu <a href="https://inspire.ec.europa.eu/codelist/ProcessStepGeneralValue/elaboration">https://inspire.ec.europa.eu/codelist/ProcessStepGeneralValue/elaboration</a>
modyfikacja	nie

<b>układ odniesienia przestrzennego</b>	<a href="#">EPSG 2176 (PL - 2000 - 5)</a>
<b>zasieg przestrzenny</b>	
<b>dokument uchwalający</b>	<a href="https://www.gov.pl/zagospodarowanieprzestrzenne/app/DokumentFormalny/PL.ZIPPZP.10561/021904-POG/Doc_1">https://www.gov.pl/zagospodarowanieprzestrzenne/app/DokumentFormalny/PL.ZIPPZP.10561/021904-POG/Doc_1</a>
<b>wydzielenie planistyczne</b>	<a href="https://www.gov.pl/zagospodarowanieprzestrzenne/app/StrefaPlanistyczna/PL.ZIPPZP.10561/021904-POG/1POG-1SK/20250610T113403">https://www.gov.pl/zagospodarowanieprzestrzenne/app/StrefaPlanistyczna/PL.ZIPPZP.10561/021904-POG/1POG-1SK/20250610T113403</a>
<b>wydzielenie planistyczne</b>	<a href="https://www.gov.pl/zagospodarowanieprzestrzenne/app/StrefaPlanistyczna/PL.ZIPPZP.10561/021904-POG/1POG-2SK/20250327T081424">https://www.gov.pl/zagospodarowanieprzestrzenne/app/StrefaPlanistyczna/PL.ZIPPZP.10561/021904-POG/1POG-2SK/20250327T081424</a>
<b>wydzielenie planistyczne</b>	<a href="https://www.gov.pl/zagospodarowanieprzestrzenne/app/StrefaPlanistyczna/PL.ZIPPZP.10561/021904-POG/1POG-3SK/20260211T130601">https://www.gov.pl/zagospodarowanieprzestrzenne/app/StrefaPlanistyczna/PL.ZIPPZP.10561/021904-POG/1POG-3SK/20260211T130601</a>
<b>wydzielenie planistyczne</b>	<a href="https://www.gov.pl/zagospodarowanieprzestrzenne/app/StrefaPlanistyczna/PL.ZIPPZP.10561/021904-POG/1POG-4SK/20250327T082348">https://www.gov.pl/zagospodarowanieprzestrzenne/app/StrefaPlanistyczna/PL.ZIPPZP.10561/021904-POG/1POG-4SK/20250327T082348</a>
<b>wydzielenie planistyczne</b>	<a href="https://www.gov.pl/zagospodarowanieprzestrzenne/app/StrefaPlanistyczna/PL.ZIPPZP.10561/021904-POG/1POG-5SK/20250327T082541">https://www.gov.pl/zagospodarowanieprzestrzenne/app/StrefaPlanistyczna/PL.ZIPPZP.10561/021904-POG/1POG-5SK/20250327T082541</a>
<b>wydzielenie planistyczne</b>	<a href="https://www.gov.pl/zagospodarowanieprzestrzenne/app/StrefaPlanistyczna/PL.ZIPPZP.10561/021904-POG/1POG-6SK/20250327T082614">https://www.gov.pl/zagospodarowanieprzestrzenne/app/StrefaPlanistyczna/PL.ZIPPZP.10561/021904-POG/1POG-6SK/20250327T082614</a>
<b>wydzielenie planistyczne</b>	<a href="https://www.gov.pl/zagospodarowanieprzestrzenne/app/StrefaPlanistyczna/PL.ZIPPZP.10561/021904-POG/1POG-1SZ/20250327T090759">https://www.gov.pl/zagospodarowanieprzestrzenne/app/StrefaPlanistyczna/PL.ZIPPZP.10561/021904-POG/1POG-1SZ/20250327T090759</a>
<b>wydzielenie planistyczne</b>	<a href="https://www.gov.pl/zagospodarowanieprzestrzenne/app/StrefaPlanistyczna/PL.ZIPPZP.10561/021904-POG/1POG-1SJ/20250924T073810">https://www.gov.pl/zagospodarowanieprzestrzenne/app/StrefaPlanistyczna/PL.ZIPPZP.10561/021904-POG/1POG-1SJ/20250924T073810</a>
<b>wydzielenie planistyczne</b>	<a href="https://www.gov.pl/zagospodarowanieprzestrzenne/app/StrefaPlanistyczna/PL.ZIPPZP.10561/021904-POG/1POG-1SN/20250610T113438">https://www.gov.pl/zagospodarowanieprzestrzenne/app/StrefaPlanistyczna/PL.ZIPPZP.10561/021904-POG/1POG-1SN/20250610T113438</a>
<b>wydzielenie planistyczne</b>	<a href="https://www.gov.pl/zagospodarowanieprzestrzenne/app/StrefaPlanistyczna/PL.ZIPPZP.10561/021904-POG/1POG-1SO/20250327T091247">https://www.gov.pl/zagospodarowanieprzestrzenne/app/StrefaPlanistyczna/PL.ZIPPZP.10561/021904-POG/1POG-1SO/20250327T091247</a>
<b>wydzielenie planistyczne</b>	<a href="https://www.gov.pl/zagospodarowanieprzestrzenne/app/StrefaPlanistyczna/PL.ZIPPZP.10561/021904-POG/1POG-2SJ/20250924T074053">https://www.gov.pl/zagospodarowanieprzestrzenne/app/StrefaPlanistyczna/PL.ZIPPZP.10561/021904-POG/1POG-2SJ/20250924T074053</a>
<b>wydzielenie planistyczne</b>	<a href="https://www.gov.pl/zagospodarowanieprzestrzenne/app/StrefaPlanistyczna/PL.ZIPPZP.10561/021904-POG/1POG-2SN/20250327T091721">https://www.gov.pl/zagospodarowanieprzestrzenne/app/StrefaPlanistyczna/PL.ZIPPZP.10561/021904-POG/1POG-2SN/20250327T091721</a>
<b>wydzielenie planistyczne</b>	<a href="https://www.gov.pl/zagospodarowanieprzestrzenne/app">https://www.gov.pl/zagospodarowanieprzestrzenne/app</a>



	<a href="https://www.gov.pl/zagospodarowanieprzestrzenne/app/StrefaPlanistyczna/PL.ZIPPZP.10561/021904-POG/1POG-3SJ/20260507T181140">/StrefaPlanistyczna/PL.ZIPPZP.10561/021904-POG/1POG-3SJ/20260507T181140</a>
wydzialenie planistyczne	<a href="https://www.gov.pl/zagospodarowanieprzestrzenne/app/StrefaPlanistyczna/PL.ZIPPZP.10561/021904-POG/1POG-4SJ/20250327T094357">https://www.gov.pl/zagospodarowanieprzestrzenne/app/StrefaPlanistyczna/PL.ZIPPZP.10561/021904-POG/1POG-4SJ/20250327T094357</a>
wydzialenie planistyczne	<a href="https://www.gov.pl/zagospodarowanieprzestrzenne/app/StrefaPlanistyczna/PL.ZIPPZP.10561/021904-POG/1POG-5SJ/20250327T094643">https://www.gov.pl/zagospodarowanieprzestrzenne/app/StrefaPlanistyczna/PL.ZIPPZP.10561/021904-POG/1POG-5SJ/20250327T094643</a>
wydzialenie planistyczne	<a href="https://www.gov.pl/zagospodarowanieprzestrzenne/app/StrefaPlanistyczna/PL.ZIPPZP.10561/021904-POG/1POG-6SJ/20250327T094906">https://www.gov.pl/zagospodarowanieprzestrzenne/app/StrefaPlanistyczna/PL.ZIPPZP.10561/021904-POG/1POG-6SJ/20250327T094906</a>
wydzialenie planistyczne	<a href="https://www.gov.pl/zagospodarowanieprzestrzenne/app/StrefaPlanistyczna/PL.ZIPPZP.10561/021904-POG/1POG-7SJ/20250610T113913">https://www.gov.pl/zagospodarowanieprzestrzenne/app/StrefaPlanistyczna/PL.ZIPPZP.10561/021904-POG/1POG-7SJ/20250610T113913</a>
wydzialenie planistyczne	<a href="https://www.gov.pl/zagospodarowanieprzestrzenne/app/StrefaPlanistyczna/PL.ZIPPZP.10561/021904-POG/1POG-8SJ/20250327T100333">https://www.gov.pl/zagospodarowanieprzestrzenne/app/StrefaPlanistyczna/PL.ZIPPZP.10561/021904-POG/1POG-8SJ/20250327T100333</a>
wydzialenie planistyczne	<a href="https://www.gov.pl/zagospodarowanieprzestrzenne/app/StrefaPlanistyczna/PL.ZIPPZP.10561/021904-POG/1POG-2SO/20250327T102855">https://www.gov.pl/zagospodarowanieprzestrzenne/app/StrefaPlanistyczna/PL.ZIPPZP.10561/021904-POG/1POG-2SO/20250327T102855</a>
wydzialenie planistyczne	<a href="https://www.gov.pl/zagospodarowanieprzestrzenne/app/StrefaPlanistyczna/PL.ZIPPZP.10561/021904-POG/1POG-2SZ/20250327T103057">https://www.gov.pl/zagospodarowanieprzestrzenne/app/StrefaPlanistyczna/PL.ZIPPZP.10561/021904-POG/1POG-2SZ/20250327T103057</a>
wydzialenie planistyczne	<a href="https://www.gov.pl/zagospodarowanieprzestrzenne/app/StrefaPlanistyczna/PL.ZIPPZP.10561/021904-POG/1POG-1SU/20250327T103341">https://www.gov.pl/zagospodarowanieprzestrzenne/app/StrefaPlanistyczna/PL.ZIPPZP.10561/021904-POG/1POG-1SU/20250327T103341</a>
wydzialenie planistyczne	<a href="https://www.gov.pl/zagospodarowanieprzestrzenne/app/StrefaPlanistyczna/PL.ZIPPZP.10561/021904-POG/1POG-10SJ/20250327T103533">https://www.gov.pl/zagospodarowanieprzestrzenne/app/StrefaPlanistyczna/PL.ZIPPZP.10561/021904-POG/1POG-10SJ/20250327T103533</a>
wydzialenie planistyczne	<a href="https://www.gov.pl/zagospodarowanieprzestrzenne/app/StrefaPlanistyczna/PL.ZIPPZP.10561/021904-POG/1POG-11SJ/20250327T103811">https://www.gov.pl/zagospodarowanieprzestrzenne/app/StrefaPlanistyczna/PL.ZIPPZP.10561/021904-POG/1POG-11SJ/20250327T103811</a>
wydzialenie planistyczne	<a href="https://www.gov.pl/zagospodarowanieprzestrzenne/app/StrefaPlanistyczna/PL.ZIPPZP.10561/021904-POG/1POG-3SN/20250327T104124">https://www.gov.pl/zagospodarowanieprzestrzenne/app/StrefaPlanistyczna/PL.ZIPPZP.10561/021904-POG/1POG-3SN/20250327T104124</a>
wydzialenie planistyczne	<a href="https://www.gov.pl/zagospodarowanieprzestrzenne/app/StrefaPlanistyczna/PL.ZIPPZP.10561/021904-POG/1POG-4SO/20250327T105550">https://www.gov.pl/zagospodarowanieprzestrzenne/app/StrefaPlanistyczna/PL.ZIPPZP.10561/021904-POG/1POG-4SO/20250327T105550</a>
wydzialenie planistyczne	<a href="https://www.gov.pl/zagospodarowanieprzestrzenne/app/StrefaPlanistyczna/PL.ZIPPZP.10561/021904-POG/1POG-12SJ/20250327T121049">https://www.gov.pl/zagospodarowanieprzestrzenne/app/StrefaPlanistyczna/PL.ZIPPZP.10561/021904-POG/1POG-12SJ/20250327T121049</a>
wydzialenie planistyczne	<a href="https://www.gov.pl/zagospodarowanieprzestrzenne/app/StrefaPlanistyczna/PL.ZIPPZP.10561/021904-POG/1POG-13SJ/20250327T121148">https://www.gov.pl/zagospodarowanieprzestrzenne/app/StrefaPlanistyczna/PL.ZIPPZP.10561/021904-POG/1POG-13SJ/20250327T121148</a>
wydzialenie planistyczne	<a href="https://www.gov.pl/zagospodarowanieprzestrzenne/app/StrefaPlanistyczna/PL.ZIPPZP.10561/021904-POG/1POG-5SO/20260210T132551">https://www.gov.pl/zagospodarowanieprzestrzenne/app/StrefaPlanistyczna/PL.ZIPPZP.10561/021904-POG/1POG-5SO/20260210T132551</a>
wydzialenie planistyczne	<a href="https://www.gov.pl/zagospodarowanieprzestrzenne/app/StrefaPlanistyczna/PL.ZIPPZP.10561/021904-POG/1POG-6SO/20251211T131735">https://www.gov.pl/zagospodarowanieprzestrzenne/app/StrefaPlanistyczna/PL.ZIPPZP.10561/021904-POG/1POG-6SO/20251211T131735</a>
wydzialenie planistyczne	<a href="https://www.gov.pl/zagospodarowanieprzestrzenne/app">https://www.gov.pl/zagospodarowanieprzestrzenne/app</a>

	<a href="https://www.gov.pl/zagospodarowanieprzestrzenne/app/StrefaPlanistyczna/PL.ZIPPZP.10561/021904-POG/1POG-14SJ/20250610T114332">/StrefaPlanistyczna/PL.ZIPPZP.10561/021904-POG/1POG-14SJ/20250610T114332</a>
wydzialenie planistyczne	<a href="https://www.gov.pl/zagospodarowanieprzestrzenne/app/StrefaPlanistyczna/PL.ZIPPZP.10561/021904-POG/1POG-2SI/20250610T114429">https://www.gov.pl/zagospodarowanieprzestrzenne/app/StrefaPlanistyczna/PL.ZIPPZP.10561/021904-POG/1POG-2SI/20250610T114429</a>
wydzialenie planistyczne	<a href="https://www.gov.pl/zagospodarowanieprzestrzenne/app/StrefaPlanistyczna/PL.ZIPPZP.10561/021904-POG/1POG-16SJ/20250327T125147">https://www.gov.pl/zagospodarowanieprzestrzenne/app/StrefaPlanistyczna/PL.ZIPPZP.10561/021904-POG/1POG-16SJ/20250327T125147</a>
wydzialenie planistyczne	<a href="https://www.gov.pl/zagospodarowanieprzestrzenne/app/StrefaPlanistyczna/PL.ZIPPZP.10561/021904-POG/1POG-4SN/20250711T101728">https://www.gov.pl/zagospodarowanieprzestrzenne/app/StrefaPlanistyczna/PL.ZIPPZP.10561/021904-POG/1POG-4SN/20250711T101728</a>
wydzialenie planistyczne	<a href="https://www.gov.pl/zagospodarowanieprzestrzenne/app/StrefaPlanistyczna/PL.ZIPPZP.10561/021904-POG/1POG-54SO/20260210T175207">https://www.gov.pl/zagospodarowanieprzestrzenne/app/StrefaPlanistyczna/PL.ZIPPZP.10561/021904-POG/1POG-54SO/20260210T175207</a>
wydzialenie planistyczne	<a href="https://www.gov.pl/zagospodarowanieprzestrzenne/app/StrefaPlanistyczna/PL.ZIPPZP.10561/021904-POG/1POG-17SJ/20250327T130304">https://www.gov.pl/zagospodarowanieprzestrzenne/app/StrefaPlanistyczna/PL.ZIPPZP.10561/021904-POG/1POG-17SJ/20250327T130304</a>
wydzialenie planistyczne	<a href="https://www.gov.pl/zagospodarowanieprzestrzenne/app/StrefaPlanistyczna/PL.ZIPPZP.10561/021904-POG/1POG-9SO/20260414T070615">https://www.gov.pl/zagospodarowanieprzestrzenne/app/StrefaPlanistyczna/PL.ZIPPZP.10561/021904-POG/1POG-9SO/20260414T070615</a>
wydzialenie planistyczne	<a href="https://www.gov.pl/zagospodarowanieprzestrzenne/app/StrefaPlanistyczna/PL.ZIPPZP.10561/021904-POG/1POG-1SC/20260211T102619">https://www.gov.pl/zagospodarowanieprzestrzenne/app/StrefaPlanistyczna/PL.ZIPPZP.10561/021904-POG/1POG-1SC/20260211T102619</a>
wydzialenie planistyczne	<a href="https://www.gov.pl/zagospodarowanieprzestrzenne/app/StrefaPlanistyczna/PL.ZIPPZP.10561/021904-POG/1POG-5SN/20250327T133239">https://www.gov.pl/zagospodarowanieprzestrzenne/app/StrefaPlanistyczna/PL.ZIPPZP.10561/021904-POG/1POG-5SN/20250327T133239</a>
wydzialenie planistyczne	<a href="https://www.gov.pl/zagospodarowanieprzestrzenne/app/StrefaPlanistyczna/PL.ZIPPZP.10561/021904-POG/1POG-13SO/20250327T135159">https://www.gov.pl/zagospodarowanieprzestrzenne/app/StrefaPlanistyczna/PL.ZIPPZP.10561/021904-POG/1POG-13SO/20250327T135159</a>
wydzialenie planistyczne	<a href="https://www.gov.pl/zagospodarowanieprzestrzenne/app/StrefaPlanistyczna/PL.ZIPPZP.10561/021904-POG/1POG-2SC/20250331T070233">https://www.gov.pl/zagospodarowanieprzestrzenne/app/StrefaPlanistyczna/PL.ZIPPZP.10561/021904-POG/1POG-2SC/20250331T070233</a>
wydzialenie planistyczne	<a href="https://www.gov.pl/zagospodarowanieprzestrzenne/app/StrefaPlanistyczna/PL.ZIPPZP.10561/021904-POG/1POG-21SJ/20260210T173033">https://www.gov.pl/zagospodarowanieprzestrzenne/app/StrefaPlanistyczna/PL.ZIPPZP.10561/021904-POG/1POG-21SJ/20260210T173033</a>
wydzialenie planistyczne	<a href="https://www.gov.pl/zagospodarowanieprzestrzenne/app/StrefaPlanistyczna/PL.ZIPPZP.10561/021904-POG/1POG-15SO/20250331T073106">https://www.gov.pl/zagospodarowanieprzestrzenne/app/StrefaPlanistyczna/PL.ZIPPZP.10561/021904-POG/1POG-15SO/20250331T073106</a>
wydzialenie planistyczne	<a href="https://www.gov.pl/zagospodarowanieprzestrzenne/app/StrefaPlanistyczna/PL.ZIPPZP.10561/021904-POG/1POG-3SC/20250331T082722">https://www.gov.pl/zagospodarowanieprzestrzenne/app/StrefaPlanistyczna/PL.ZIPPZP.10561/021904-POG/1POG-3SC/20250331T082722</a>
wydzialenie planistyczne	<a href="https://www.gov.pl/zagospodarowanieprzestrzenne/app/StrefaPlanistyczna/PL.ZIPPZP.10561/021904-POG/1POG-2SU/20250331T083627">https://www.gov.pl/zagospodarowanieprzestrzenne/app/StrefaPlanistyczna/PL.ZIPPZP.10561/021904-POG/1POG-2SU/20250331T083627</a>
wydzialenie planistyczne	<a href="https://www.gov.pl/zagospodarowanieprzestrzenne/app/StrefaPlanistyczna/PL.ZIPPZP.10561/021904-POG/1POG-23SJ/20250331T084036">https://www.gov.pl/zagospodarowanieprzestrzenne/app/StrefaPlanistyczna/PL.ZIPPZP.10561/021904-POG/1POG-23SJ/20250331T084036</a>
wydzialenie planistyczne	<a href="https://www.gov.pl/zagospodarowanieprzestrzenne/app/StrefaPlanistyczna/PL.ZIPPZP.10561/021904-POG/1POG-24SJ/20250331T084733">https://www.gov.pl/zagospodarowanieprzestrzenne/app/StrefaPlanistyczna/PL.ZIPPZP.10561/021904-POG/1POG-24SJ/20250331T084733</a>
wydzialenie planistyczne	<a href="https://www.gov.pl/zagospodarowanieprzestrzenne/app">https://www.gov.pl/zagospodarowanieprzestrzenne/app</a>

	<a href="https://www.gov.pl/zagospodarowanieprzestrzenne/app/StrefaPlanistyczna/PL.ZIPPZP.10561/021904-POG/1POG-6SN/20250331T085014">/StrefaPlanistyczna/PL.ZIPPZP.10561/021904-POG/1POG-6SN/20250331T085014</a>
wydzielenie planistyczne	<a href="https://www.gov.pl/zagospodarowanieprzestrzenne/app/StrefaPlanistyczna/PL.ZIPPZP.10561/021904-POG/1POG-136SJ/20260219T130400">https://www.gov.pl/zagospodarowanieprzestrzenne/app/StrefaPlanistyczna/PL.ZIPPZP.10561/021904-POG/1POG-136SJ/20260219T130400</a>
wydzielenie planistyczne	<a href="https://www.gov.pl/zagospodarowanieprzestrzenne/app/StrefaPlanistyczna/PL.ZIPPZP.10561/021904-POG/1POG-3SZ/20250331T090212">https://www.gov.pl/zagospodarowanieprzestrzenne/app/StrefaPlanistyczna/PL.ZIPPZP.10561/021904-POG/1POG-3SZ/20250331T090212</a>
wydzielenie planistyczne	<a href="https://www.gov.pl/zagospodarowanieprzestrzenne/app/StrefaPlanistyczna/PL.ZIPPZP.10561/021904-POG/1POG-3SU/20250331T090843">https://www.gov.pl/zagospodarowanieprzestrzenne/app/StrefaPlanistyczna/PL.ZIPPZP.10561/021904-POG/1POG-3SU/20250331T090843</a>
wydzielenie planistyczne	<a href="https://www.gov.pl/zagospodarowanieprzestrzenne/app/StrefaPlanistyczna/PL.ZIPPZP.10561/021904-POG/1POG-4SU/20250331T092204">https://www.gov.pl/zagospodarowanieprzestrzenne/app/StrefaPlanistyczna/PL.ZIPPZP.10561/021904-POG/1POG-4SU/20250331T092204</a>
wydzielenie planistyczne	<a href="https://www.gov.pl/zagospodarowanieprzestrzenne/app/StrefaPlanistyczna/PL.ZIPPZP.10561/021904-POG/1POG-4SZ/20250331T092439">https://www.gov.pl/zagospodarowanieprzestrzenne/app/StrefaPlanistyczna/PL.ZIPPZP.10561/021904-POG/1POG-4SZ/20250331T092439</a>
wydzielenie planistyczne	<a href="https://www.gov.pl/zagospodarowanieprzestrzenne/app/StrefaPlanistyczna/PL.ZIPPZP.10561/021904-POG/1POG-43SZ/20260219T130212">https://www.gov.pl/zagospodarowanieprzestrzenne/app/StrefaPlanistyczna/PL.ZIPPZP.10561/021904-POG/1POG-43SZ/20260219T130212</a>
wydzielenie planistyczne	<a href="https://www.gov.pl/zagospodarowanieprzestrzenne/app/StrefaPlanistyczna/PL.ZIPPZP.10561/021904-POG/1POG-134SJ/20260219T125859">https://www.gov.pl/zagospodarowanieprzestrzenne/app/StrefaPlanistyczna/PL.ZIPPZP.10561/021904-POG/1POG-134SJ/20260219T125859</a>
wydzielenie planistyczne	<a href="https://www.gov.pl/zagospodarowanieprzestrzenne/app/StrefaPlanistyczna/PL.ZIPPZP.10561/021904-POG/1POG-6SZ/20250331T093943">https://www.gov.pl/zagospodarowanieprzestrzenne/app/StrefaPlanistyczna/PL.ZIPPZP.10561/021904-POG/1POG-6SZ/20250331T093943</a>
wydzielenie planistyczne	<a href="https://www.gov.pl/zagospodarowanieprzestrzenne/app/StrefaPlanistyczna/PL.ZIPPZP.10561/021904-POG/1POG-28SJ/20250331T095725">https://www.gov.pl/zagospodarowanieprzestrzenne/app/StrefaPlanistyczna/PL.ZIPPZP.10561/021904-POG/1POG-28SJ/20250331T095725</a>
wydzielenie planistyczne	<a href="https://www.gov.pl/zagospodarowanieprzestrzenne/app/StrefaPlanistyczna/PL.ZIPPZP.10561/021904-POG/1POG-29SJ/20250331T104921">https://www.gov.pl/zagospodarowanieprzestrzenne/app/StrefaPlanistyczna/PL.ZIPPZP.10561/021904-POG/1POG-29SJ/20250331T104921</a>
wydzielenie planistyczne	<a href="https://www.gov.pl/zagospodarowanieprzestrzenne/app/StrefaPlanistyczna/PL.ZIPPZP.10561/021904-POG/1POG-1SR/20260210T133904">https://www.gov.pl/zagospodarowanieprzestrzenne/app/StrefaPlanistyczna/PL.ZIPPZP.10561/021904-POG/1POG-1SR/20260210T133904</a>
wydzielenie planistyczne	<a href="https://www.gov.pl/zagospodarowanieprzestrzenne/app/StrefaPlanistyczna/PL.ZIPPZP.10561/021904-POG/1POG-17SP/20260210T133304">https://www.gov.pl/zagospodarowanieprzestrzenne/app/StrefaPlanistyczna/PL.ZIPPZP.10561/021904-POG/1POG-17SP/20260210T133304</a>
wydzielenie planistyczne	<a href="https://www.gov.pl/zagospodarowanieprzestrzenne/app/StrefaPlanistyczna/PL.ZIPPZP.10561/021904-POG/1POG-30SJ/20250331T111216">https://www.gov.pl/zagospodarowanieprzestrzenne/app/StrefaPlanistyczna/PL.ZIPPZP.10561/021904-POG/1POG-30SJ/20250331T111216</a>
wydzielenie planistyczne	<a href="https://www.gov.pl/zagospodarowanieprzestrzenne/app/StrefaPlanistyczna/PL.ZIPPZP.10561/021904-POG/1POG-1SW/20250331T111540">https://www.gov.pl/zagospodarowanieprzestrzenne/app/StrefaPlanistyczna/PL.ZIPPZP.10561/021904-POG/1POG-1SW/20250331T111540</a>
wydzielenie planistyczne	<a href="https://www.gov.pl/zagospodarowanieprzestrzenne/app/StrefaPlanistyczna/PL.ZIPPZP.10561/021904-POG/1POG-7SZ/20250331T111954">https://www.gov.pl/zagospodarowanieprzestrzenne/app/StrefaPlanistyczna/PL.ZIPPZP.10561/021904-POG/1POG-7SZ/20250331T111954</a>
wydzielenie planistyczne	<a href="https://www.gov.pl/zagospodarowanieprzestrzenne/app/StrefaPlanistyczna/PL.ZIPPZP.10561/021904-POG/1POG-31SJ/20250331T112138">https://www.gov.pl/zagospodarowanieprzestrzenne/app/StrefaPlanistyczna/PL.ZIPPZP.10561/021904-POG/1POG-31SJ/20250331T112138</a>
wydzielenie planistyczne	<a href="https://www.gov.pl/zagospodarowanieprzestrzenne/app">https://www.gov.pl/zagospodarowanieprzestrzenne/app</a>

	<a href="https://www.gov.pl/zagospodarowanieprzestrzenne/app/StrefaPlanistyczna/PL.ZIPPZP.10561/021904-POG/1POG-33SJ/20250331T114940">/StrefaPlanistyczna/PL.ZIPPZP.10561/021904-POG/1POG-33SJ/20250331T114940</a>
wydzialenie planistyczne	<a href="https://www.gov.pl/zagospodarowanieprzestrzenne/app/StrefaPlanistyczna/PL.ZIPPZP.10561/021904-POG/1POG-128SJ/20260219T124302">https://www.gov.pl/zagospodarowanieprzestrzenne/app/StrefaPlanistyczna/PL.ZIPPZP.10561/021904-POG/1POG-128SJ/20260219T124302</a>
wydzialenie planistyczne	<a href="https://www.gov.pl/zagospodarowanieprzestrzenne/app/StrefaPlanistyczna/PL.ZIPPZP.10561/021904-POG/1POG-55SU/20250331T115915">https://www.gov.pl/zagospodarowanieprzestrzenne/app/StrefaPlanistyczna/PL.ZIPPZP.10561/021904-POG/1POG-55SU/20250331T115915</a>
wydzialenie planistyczne	<a href="https://www.gov.pl/zagospodarowanieprzestrzenne/app/StrefaPlanistyczna/PL.ZIPPZP.10561/021904-POG/1POG-35SJ/20250331T120430">https://www.gov.pl/zagospodarowanieprzestrzenne/app/StrefaPlanistyczna/PL.ZIPPZP.10561/021904-POG/1POG-35SJ/20250331T120430</a>
wydzialenie planistyczne	<a href="https://www.gov.pl/zagospodarowanieprzestrzenne/app/StrefaPlanistyczna/PL.ZIPPZP.10561/021904-POG/1POG-36SJ/20260306T102628">https://www.gov.pl/zagospodarowanieprzestrzenne/app/StrefaPlanistyczna/PL.ZIPPZP.10561/021904-POG/1POG-36SJ/20260306T102628</a>
wydzialenie planistyczne	<a href="https://www.gov.pl/zagospodarowanieprzestrzenne/app/StrefaPlanistyczna/PL.ZIPPZP.10561/021904-POG/1POG-37SJ/20250331T120807">https://www.gov.pl/zagospodarowanieprzestrzenne/app/StrefaPlanistyczna/PL.ZIPPZP.10561/021904-POG/1POG-37SJ/20250331T120807</a>
wydzialenie planistyczne	<a href="https://www.gov.pl/zagospodarowanieprzestrzenne/app/StrefaPlanistyczna/PL.ZIPPZP.10561/021904-POG/1POG-38SJ/20250331T121230">https://www.gov.pl/zagospodarowanieprzestrzenne/app/StrefaPlanistyczna/PL.ZIPPZP.10561/021904-POG/1POG-38SJ/20250331T121230</a>
wydzialenie planistyczne	<a href="https://www.gov.pl/zagospodarowanieprzestrzenne/app/StrefaPlanistyczna/PL.ZIPPZP.10561/021904-POG/1POG-39SJ/20250331T121338">https://www.gov.pl/zagospodarowanieprzestrzenne/app/StrefaPlanistyczna/PL.ZIPPZP.10561/021904-POG/1POG-39SJ/20250331T121338</a>
wydzialenie planistyczne	<a href="https://www.gov.pl/zagospodarowanieprzestrzenne/app/StrefaPlanistyczna/PL.ZIPPZP.10561/021904-POG/1POG-40SJ/20250331T121614">https://www.gov.pl/zagospodarowanieprzestrzenne/app/StrefaPlanistyczna/PL.ZIPPZP.10561/021904-POG/1POG-40SJ/20250331T121614</a>
wydzialenie planistyczne	<a href="https://www.gov.pl/zagospodarowanieprzestrzenne/app/StrefaPlanistyczna/PL.ZIPPZP.10561/021904-POG/1POG-41SJ/20250331T122047">https://www.gov.pl/zagospodarowanieprzestrzenne/app/StrefaPlanistyczna/PL.ZIPPZP.10561/021904-POG/1POG-41SJ/20250331T122047</a>
wydzialenie planistyczne	<a href="https://www.gov.pl/zagospodarowanieprzestrzenne/app/StrefaPlanistyczna/PL.ZIPPZP.10561/021904-POG/1POG-42SJ/20260219T124118">https://www.gov.pl/zagospodarowanieprzestrzenne/app/StrefaPlanistyczna/PL.ZIPPZP.10561/021904-POG/1POG-42SJ/20260219T124118</a>
wydzialenie planistyczne	<a href="https://www.gov.pl/zagospodarowanieprzestrzenne/app/StrefaPlanistyczna/PL.ZIPPZP.10561/021904-POG/1POG-43SJ/20250331T122643">https://www.gov.pl/zagospodarowanieprzestrzenne/app/StrefaPlanistyczna/PL.ZIPPZP.10561/021904-POG/1POG-43SJ/20250331T122643</a>
wydzialenie planistyczne	<a href="https://www.gov.pl/zagospodarowanieprzestrzenne/app/StrefaPlanistyczna/PL.ZIPPZP.10561/021904-POG/1POG-8SZ/20260219T124950">https://www.gov.pl/zagospodarowanieprzestrzenne/app/StrefaPlanistyczna/PL.ZIPPZP.10561/021904-POG/1POG-8SZ/20260219T124950</a>
wydzialenie planistyczne	<a href="https://www.gov.pl/zagospodarowanieprzestrzenne/app/StrefaPlanistyczna/PL.ZIPPZP.10561/021904-POG/1POG-9SZ/20250331T123814">https://www.gov.pl/zagospodarowanieprzestrzenne/app/StrefaPlanistyczna/PL.ZIPPZP.10561/021904-POG/1POG-9SZ/20250331T123814</a>
wydzialenie planistyczne	<a href="https://www.gov.pl/zagospodarowanieprzestrzenne/app/StrefaPlanistyczna/PL.ZIPPZP.10561/021904-POG/1POG-10SZ/20250331T124417">https://www.gov.pl/zagospodarowanieprzestrzenne/app/StrefaPlanistyczna/PL.ZIPPZP.10561/021904-POG/1POG-10SZ/20250331T124417</a>
wydzialenie planistyczne	<a href="https://www.gov.pl/zagospodarowanieprzestrzenne/app/StrefaPlanistyczna/PL.ZIPPZP.10561/021904-POG/1POG-38SU/20250610T113244">https://www.gov.pl/zagospodarowanieprzestrzenne/app/StrefaPlanistyczna/PL.ZIPPZP.10561/021904-POG/1POG-38SU/20250610T113244</a>
wydzialenie planistyczne	<a href="https://www.gov.pl/zagospodarowanieprzestrzenne/app/StrefaPlanistyczna/PL.ZIPPZP.10561/021904-POG/1POG-7SN/20250331T131931">https://www.gov.pl/zagospodarowanieprzestrzenne/app/StrefaPlanistyczna/PL.ZIPPZP.10561/021904-POG/1POG-7SN/20250331T131931</a>
wydzialenie planistyczne	<a href="https://www.gov.pl/zagospodarowanieprzestrzenne/app">https://www.gov.pl/zagospodarowanieprzestrzenne/app</a>

	<a href="https://www.gov.pl/zagospodarowanieprzestrzenne/app/StrefaPlanistyczna/PL.ZIPPZP.10561/021904-POG/1POG-8SN/20250331T132228">/StrefaPlanistyczna/PL.ZIPPZP.10561/021904-POG/1POG-8SN/20250331T132228</a>
wydzielenie planistyczne	<a href="https://www.gov.pl/zagospodarowanieprzestrzenne/app/StrefaPlanistyczna/PL.ZIPPZP.10561/021904-POG/1POG-9SN/20260210T133031">https://www.gov.pl/zagospodarowanieprzestrzenne/app/StrefaPlanistyczna/PL.ZIPPZP.10561/021904-POG/1POG-9SN/20260210T133031</a>
wydzielenie planistyczne	<a href="https://www.gov.pl/zagospodarowanieprzestrzenne/app/StrefaPlanistyczna/PL.ZIPPZP.10561/021904-POG/1POG-19SO/20250331T133558">https://www.gov.pl/zagospodarowanieprzestrzenne/app/StrefaPlanistyczna/PL.ZIPPZP.10561/021904-POG/1POG-19SO/20250331T133558</a>
wydzielenie planistyczne	<a href="https://www.gov.pl/zagospodarowanieprzestrzenne/app/StrefaPlanistyczna/PL.ZIPPZP.10561/021904-POG/1POG-4SC/20250401T064752">https://www.gov.pl/zagospodarowanieprzestrzenne/app/StrefaPlanistyczna/PL.ZIPPZP.10561/021904-POG/1POG-4SC/20250401T064752</a>
wydzielenie planistyczne	<a href="https://www.gov.pl/zagospodarowanieprzestrzenne/app/StrefaPlanistyczna/PL.ZIPPZP.10561/021904-POG/1POG-10SN/20250401T064946">https://www.gov.pl/zagospodarowanieprzestrzenne/app/StrefaPlanistyczna/PL.ZIPPZP.10561/021904-POG/1POG-10SN/20250401T064946</a>
wydzielenie planistyczne	<a href="https://www.gov.pl/zagospodarowanieprzestrzenne/app/StrefaPlanistyczna/PL.ZIPPZP.10561/021904-POG/1POG-1SP/20260112T163502">https://www.gov.pl/zagospodarowanieprzestrzenne/app/StrefaPlanistyczna/PL.ZIPPZP.10561/021904-POG/1POG-1SP/20260112T163502</a>
wydzielenie planistyczne	<a href="https://www.gov.pl/zagospodarowanieprzestrzenne/app/StrefaPlanistyczna/PL.ZIPPZP.10561/021904-POG/1POG-153SJ/20260220T101826">https://www.gov.pl/zagospodarowanieprzestrzenne/app/StrefaPlanistyczna/PL.ZIPPZP.10561/021904-POG/1POG-153SJ/20260220T101826</a>
wydzielenie planistyczne	<a href="https://www.gov.pl/zagospodarowanieprzestrzenne/app/StrefaPlanistyczna/PL.ZIPPZP.10561/021904-POG/1POG-155SJ/20260220T102504">https://www.gov.pl/zagospodarowanieprzestrzenne/app/StrefaPlanistyczna/PL.ZIPPZP.10561/021904-POG/1POG-155SJ/20260220T102504</a>
wydzielenie planistyczne	<a href="https://www.gov.pl/zagospodarowanieprzestrzenne/app/StrefaPlanistyczna/PL.ZIPPZP.10561/021904-POG/1POG-150SJ/20260220T101502">https://www.gov.pl/zagospodarowanieprzestrzenne/app/StrefaPlanistyczna/PL.ZIPPZP.10561/021904-POG/1POG-150SJ/20260220T101502</a>
wydzielenie planistyczne	<a href="https://www.gov.pl/zagospodarowanieprzestrzenne/app/StrefaPlanistyczna/PL.ZIPPZP.10561/021904-POG/1POG-40SU/20260306T100752">https://www.gov.pl/zagospodarowanieprzestrzenne/app/StrefaPlanistyczna/PL.ZIPPZP.10561/021904-POG/1POG-40SU/20260306T100752</a>
wydzielenie planistyczne	<a href="https://www.gov.pl/zagospodarowanieprzestrzenne/app/StrefaPlanistyczna/PL.ZIPPZP.10561/021904-POG/1POG-48SJ/20250401T070906">https://www.gov.pl/zagospodarowanieprzestrzenne/app/StrefaPlanistyczna/PL.ZIPPZP.10561/021904-POG/1POG-48SJ/20250401T070906</a>
wydzielenie planistyczne	<a href="https://www.gov.pl/zagospodarowanieprzestrzenne/app/StrefaPlanistyczna/PL.ZIPPZP.10561/021904-POG/1POG-49SJ/20250401T071219">https://www.gov.pl/zagospodarowanieprzestrzenne/app/StrefaPlanistyczna/PL.ZIPPZP.10561/021904-POG/1POG-49SJ/20250401T071219</a>
wydzielenie planistyczne	<a href="https://www.gov.pl/zagospodarowanieprzestrzenne/app/StrefaPlanistyczna/PL.ZIPPZP.10561/021904-POG/1POG-2SW/20250401T071443">https://www.gov.pl/zagospodarowanieprzestrzenne/app/StrefaPlanistyczna/PL.ZIPPZP.10561/021904-POG/1POG-2SW/20250401T071443</a>
wydzielenie planistyczne	<a href="https://www.gov.pl/zagospodarowanieprzestrzenne/app/StrefaPlanistyczna/PL.ZIPPZP.10561/021904-POG/1POG-50SJ/20250401T071801">https://www.gov.pl/zagospodarowanieprzestrzenne/app/StrefaPlanistyczna/PL.ZIPPZP.10561/021904-POG/1POG-50SJ/20250401T071801</a>
wydzielenie planistyczne	<a href="https://www.gov.pl/zagospodarowanieprzestrzenne/app/StrefaPlanistyczna/PL.ZIPPZP.10561/021904-POG/1POG-11SZ/20250401T072305">https://www.gov.pl/zagospodarowanieprzestrzenne/app/StrefaPlanistyczna/PL.ZIPPZP.10561/021904-POG/1POG-11SZ/20250401T072305</a>
wydzielenie planistyczne	<a href="https://www.gov.pl/zagospodarowanieprzestrzenne/app/StrefaPlanistyczna/PL.ZIPPZP.10561/021904-POG/1POG-161SJ/20260306T142855">https://www.gov.pl/zagospodarowanieprzestrzenne/app/StrefaPlanistyczna/PL.ZIPPZP.10561/021904-POG/1POG-161SJ/20260306T142855</a>
wydzielenie planistyczne	<a href="https://www.gov.pl/zagospodarowanieprzestrzenne/app/StrefaPlanistyczna/PL.ZIPPZP.10561/021904-POG/1POG-13SZ/20260306T102948">https://www.gov.pl/zagospodarowanieprzestrzenne/app/StrefaPlanistyczna/PL.ZIPPZP.10561/021904-POG/1POG-13SZ/20260306T102948</a>
wydzielenie planistyczne	<a href="https://www.gov.pl/zagospodarowanieprzestrzenne/app">https://www.gov.pl/zagospodarowanieprzestrzenne/app</a>

	<a href="https://www.gov.pl/zagospodarowanieprzestrzenne/app/StrefaPlanistyczna/PL.ZIPPZP.10561/021904-POG/1POG-20SO/20250401T085904">/StrefaPlanistyczna/PL.ZIPPZP.10561/021904-POG/1POG-20SO/20250401T085904</a>
wydzielenie planistyczne	<a href="https://www.gov.pl/zagospodarowanieprzestrzenne/app/StrefaPlanistyczna/PL.ZIPPZP.10561/021904-POG/1POG-53SZ/20260220T100813">https://www.gov.pl/zagospodarowanieprzestrzenne/app/StrefaPlanistyczna/PL.ZIPPZP.10561/021904-POG/1POG-53SZ/20260220T100813</a>
wydzielenie planistyczne	<a href="https://www.gov.pl/zagospodarowanieprzestrzenne/app/StrefaPlanistyczna/PL.ZIPPZP.10561/021904-POG/1POG-15SZ/20250401T090622">https://www.gov.pl/zagospodarowanieprzestrzenne/app/StrefaPlanistyczna/PL.ZIPPZP.10561/021904-POG/1POG-15SZ/20250401T090622</a>
wydzielenie planistyczne	<a href="https://www.gov.pl/zagospodarowanieprzestrzenne/app/StrefaPlanistyczna/PL.ZIPPZP.10561/021904-POG/1POG-159SJ/20260306T095918">https://www.gov.pl/zagospodarowanieprzestrzenne/app/StrefaPlanistyczna/PL.ZIPPZP.10561/021904-POG/1POG-159SJ/20260306T095918</a>
wydzielenie planistyczne	<a href="https://www.gov.pl/zagospodarowanieprzestrzenne/app/StrefaPlanistyczna/PL.ZIPPZP.10561/021904-POG/1POG-1SG/20260112T163057">https://www.gov.pl/zagospodarowanieprzestrzenne/app/StrefaPlanistyczna/PL.ZIPPZP.10561/021904-POG/1POG-1SG/20260112T163057</a>
wydzielenie planistyczne	<a href="https://www.gov.pl/zagospodarowanieprzestrzenne/app/StrefaPlanistyczna/PL.ZIPPZP.10561/021904-POG/1POG-6SI/20260211T130601">https://www.gov.pl/zagospodarowanieprzestrzenne/app/StrefaPlanistyczna/PL.ZIPPZP.10561/021904-POG/1POG-6SI/20260211T130601</a>
wydzielenie planistyczne	<a href="https://www.gov.pl/zagospodarowanieprzestrzenne/app/StrefaPlanistyczna/PL.ZIPPZP.10561/021904-POG/1POG-2SP/20250610T113115">https://www.gov.pl/zagospodarowanieprzestrzenne/app/StrefaPlanistyczna/PL.ZIPPZP.10561/021904-POG/1POG-2SP/20250610T113115</a>
wydzielenie planistyczne	<a href="https://www.gov.pl/zagospodarowanieprzestrzenne/app/StrefaPlanistyczna/PL.ZIPPZP.10561/021904-POG/1POG-17SZ/20260220T101749">https://www.gov.pl/zagospodarowanieprzestrzenne/app/StrefaPlanistyczna/PL.ZIPPZP.10561/021904-POG/1POG-17SZ/20260220T101749</a>
wydzielenie planistyczne	<a href="https://www.gov.pl/zagospodarowanieprzestrzenne/app/StrefaPlanistyczna/PL.ZIPPZP.10561/021904-POG/1POG-18SZ/20250401T092525">https://www.gov.pl/zagospodarowanieprzestrzenne/app/StrefaPlanistyczna/PL.ZIPPZP.10561/021904-POG/1POG-18SZ/20250401T092525</a>
wydzielenie planistyczne	<a href="https://www.gov.pl/zagospodarowanieprzestrzenne/app/StrefaPlanistyczna/PL.ZIPPZP.10561/021904-POG/1POG-54SZ/20260220T102422">https://www.gov.pl/zagospodarowanieprzestrzenne/app/StrefaPlanistyczna/PL.ZIPPZP.10561/021904-POG/1POG-54SZ/20260220T102422</a>
wydzielenie planistyczne	<a href="https://www.gov.pl/zagospodarowanieprzestrzenne/app/StrefaPlanistyczna/PL.ZIPPZP.10561/021904-POG/1POG-51SJ/20250401T103941">https://www.gov.pl/zagospodarowanieprzestrzenne/app/StrefaPlanistyczna/PL.ZIPPZP.10561/021904-POG/1POG-51SJ/20250401T103941</a>
wydzielenie planistyczne	<a href="https://www.gov.pl/zagospodarowanieprzestrzenne/app/StrefaPlanistyczna/PL.ZIPPZP.10561/021904-POG/1POG-20SZ/20250401T104119">https://www.gov.pl/zagospodarowanieprzestrzenne/app/StrefaPlanistyczna/PL.ZIPPZP.10561/021904-POG/1POG-20SZ/20250401T104119</a>
wydzielenie planistyczne	<a href="https://www.gov.pl/zagospodarowanieprzestrzenne/app/StrefaPlanistyczna/PL.ZIPPZP.10561/021904-POG/1POG-11SN/20250401T105233">https://www.gov.pl/zagospodarowanieprzestrzenne/app/StrefaPlanistyczna/PL.ZIPPZP.10561/021904-POG/1POG-11SN/20250401T105233</a>
wydzielenie planistyczne	<a href="https://www.gov.pl/zagospodarowanieprzestrzenne/app/StrefaPlanistyczna/PL.ZIPPZP.10561/021904-POG/1POG-6SU/20250401T105611">https://www.gov.pl/zagospodarowanieprzestrzenne/app/StrefaPlanistyczna/PL.ZIPPZP.10561/021904-POG/1POG-6SU/20250401T105611</a>
wydzielenie planistyczne	<a href="https://www.gov.pl/zagospodarowanieprzestrzenne/app/StrefaPlanistyczna/PL.ZIPPZP.10561/021904-POG/1POG-12SN/20250401T105728">https://www.gov.pl/zagospodarowanieprzestrzenne/app/StrefaPlanistyczna/PL.ZIPPZP.10561/021904-POG/1POG-12SN/20250401T105728</a>
wydzielenie planistyczne	<a href="https://www.gov.pl/zagospodarowanieprzestrzenne/app/StrefaPlanistyczna/PL.ZIPPZP.10561/021904-POG/1POG-2SR/20250401T105949">https://www.gov.pl/zagospodarowanieprzestrzenne/app/StrefaPlanistyczna/PL.ZIPPZP.10561/021904-POG/1POG-2SR/20250401T105949</a>
wydzielenie planistyczne	<a href="https://www.gov.pl/zagospodarowanieprzestrzenne/app/StrefaPlanistyczna/PL.ZIPPZP.10561/021904-POG/1POG-52SJ/20250401T110845">https://www.gov.pl/zagospodarowanieprzestrzenne/app/StrefaPlanistyczna/PL.ZIPPZP.10561/021904-POG/1POG-52SJ/20250401T110845</a>
wydzielenie planistyczne	<a href="https://www.gov.pl/zagospodarowanieprzestrzenne/app">https://www.gov.pl/zagospodarowanieprzestrzenne/app</a>



	<a href="https://www.gov.pl/zagospodarowanieprzestrzenne/app/StrefaPlanistyczna/PL.ZIPPZP.10561/021904-POG/1POG-53SJ/20250401T134751">/StrefaPlanistyczna/PL.ZIPPZP.10561/021904-POG/1POG-53SJ/20250401T134751</a>
wydzialenie planistyczne	<a href="https://www.gov.pl/zagospodarowanieprzestrzenne/app/StrefaPlanistyczna/PL.ZIPPZP.10561/021904-POG/1POG-54SJ/20250401T135046">https://www.gov.pl/zagospodarowanieprzestrzenne/app/StrefaPlanistyczna/PL.ZIPPZP.10561/021904-POG/1POG-54SJ/20250401T135046</a>
wydzialenie planistyczne	<a href="https://www.gov.pl/zagospodarowanieprzestrzenne/app/StrefaPlanistyczna/PL.ZIPPZP.10561/021904-POG/1POG-55SJ/20250401T135212">https://www.gov.pl/zagospodarowanieprzestrzenne/app/StrefaPlanistyczna/PL.ZIPPZP.10561/021904-POG/1POG-55SJ/20250401T135212</a>
wydzialenie planistyczne	<a href="https://www.gov.pl/zagospodarowanieprzestrzenne/app/StrefaPlanistyczna/PL.ZIPPZP.10561/021904-POG/1POG-56SJ/20250401T135329">https://www.gov.pl/zagospodarowanieprzestrzenne/app/StrefaPlanistyczna/PL.ZIPPZP.10561/021904-POG/1POG-56SJ/20250401T135329</a>
wydzialenie planistyczne	<a href="https://www.gov.pl/zagospodarowanieprzestrzenne/app/StrefaPlanistyczna/PL.ZIPPZP.10561/021904-POG/1POG-57SJ/20250401T135726">https://www.gov.pl/zagospodarowanieprzestrzenne/app/StrefaPlanistyczna/PL.ZIPPZP.10561/021904-POG/1POG-57SJ/20250401T135726</a>
wydzialenie planistyczne	<a href="https://www.gov.pl/zagospodarowanieprzestrzenne/app/StrefaPlanistyczna/PL.ZIPPZP.10561/021904-POG/1POG-3SW/20250401T140007">https://www.gov.pl/zagospodarowanieprzestrzenne/app/StrefaPlanistyczna/PL.ZIPPZP.10561/021904-POG/1POG-3SW/20250401T140007</a>
wydzialenie planistyczne	<a href="https://www.gov.pl/zagospodarowanieprzestrzenne/app/StrefaPlanistyczna/PL.ZIPPZP.10561/021904-POG/1POG-21SZ/20250401T140916">https://www.gov.pl/zagospodarowanieprzestrzenne/app/StrefaPlanistyczna/PL.ZIPPZP.10561/021904-POG/1POG-21SZ/20250401T140916</a>
wydzialenie planistyczne	<a href="https://www.gov.pl/zagospodarowanieprzestrzenne/app/StrefaPlanistyczna/PL.ZIPPZP.10561/021904-POG/1POG-13SN/20250403T112443">https://www.gov.pl/zagospodarowanieprzestrzenne/app/StrefaPlanistyczna/PL.ZIPPZP.10561/021904-POG/1POG-13SN/20250403T112443</a>
wydzialenie planistyczne	<a href="https://www.gov.pl/zagospodarowanieprzestrzenne/app/StrefaPlanistyczna/PL.ZIPPZP.10561/021904-POG/1POG-58SJ/20250403T112754">https://www.gov.pl/zagospodarowanieprzestrzenne/app/StrefaPlanistyczna/PL.ZIPPZP.10561/021904-POG/1POG-58SJ/20250403T112754</a>
wydzialenie planistyczne	<a href="https://www.gov.pl/zagospodarowanieprzestrzenne/app/StrefaPlanistyczna/PL.ZIPPZP.10561/021904-POG/1POG-59SJ/20250403T112934">https://www.gov.pl/zagospodarowanieprzestrzenne/app/StrefaPlanistyczna/PL.ZIPPZP.10561/021904-POG/1POG-59SJ/20250403T112934</a>
wydzialenie planistyczne	<a href="https://www.gov.pl/zagospodarowanieprzestrzenne/app/StrefaPlanistyczna/PL.ZIPPZP.10561/021904-POG/1POG-14SN/20250403T113921">https://www.gov.pl/zagospodarowanieprzestrzenne/app/StrefaPlanistyczna/PL.ZIPPZP.10561/021904-POG/1POG-14SN/20250403T113921</a>
wydzialenie planistyczne	<a href="https://www.gov.pl/zagospodarowanieprzestrzenne/app/StrefaPlanistyczna/PL.ZIPPZP.10561/021904-POG/1POG-61SJ/20250403T114437">https://www.gov.pl/zagospodarowanieprzestrzenne/app/StrefaPlanistyczna/PL.ZIPPZP.10561/021904-POG/1POG-61SJ/20250403T114437</a>
wydzialenie planistyczne	<a href="https://www.gov.pl/zagospodarowanieprzestrzenne/app/StrefaPlanistyczna/PL.ZIPPZP.10561/021904-POG/1POG-62SJ/20250403T114940">https://www.gov.pl/zagospodarowanieprzestrzenne/app/StrefaPlanistyczna/PL.ZIPPZP.10561/021904-POG/1POG-62SJ/20250403T114940</a>
wydzialenie planistyczne	<a href="https://www.gov.pl/zagospodarowanieprzestrzenne/app/StrefaPlanistyczna/PL.ZIPPZP.10561/021904-POG/1POG-39SU/20251211T123010">https://www.gov.pl/zagospodarowanieprzestrzenne/app/StrefaPlanistyczna/PL.ZIPPZP.10561/021904-POG/1POG-39SU/20251211T123010</a>
wydzialenie planistyczne	<a href="https://www.gov.pl/zagospodarowanieprzestrzenne/app/StrefaPlanistyczna/PL.ZIPPZP.10561/021904-POG/1POG-22SZ/20250403T182724">https://www.gov.pl/zagospodarowanieprzestrzenne/app/StrefaPlanistyczna/PL.ZIPPZP.10561/021904-POG/1POG-22SZ/20250403T182724</a>
wydzialenie planistyczne	<a href="https://www.gov.pl/zagospodarowanieprzestrzenne/app/StrefaPlanistyczna/PL.ZIPPZP.10561/021904-POG/1POG-7SU/20260219T154215">https://www.gov.pl/zagospodarowanieprzestrzenne/app/StrefaPlanistyczna/PL.ZIPPZP.10561/021904-POG/1POG-7SU/20260219T154215</a>
wydzialenie planistyczne	<a href="https://www.gov.pl/zagospodarowanieprzestrzenne/app/StrefaPlanistyczna/PL.ZIPPZP.10561/021904-POG/1POG-3SP/20250403T183748">https://www.gov.pl/zagospodarowanieprzestrzenne/app/StrefaPlanistyczna/PL.ZIPPZP.10561/021904-POG/1POG-3SP/20250403T183748</a>
wydzialenie planistyczne	<a href="https://www.gov.pl/zagospodarowanieprzestrzenne/app">https://www.gov.pl/zagospodarowanieprzestrzenne/app</a>

	<a href="https://www.gov.pl/zagospodarowanieprzestrzenne/app/StrefaPlanistyczna/PL.ZIPPZP.10561/021904-POG/1POG-26SO/20250403T184022">/StrefaPlanistyczna/PL.ZIPPZP.10561/021904-POG/1POG-26SO/20250403T184022</a>
wydzielenie planistyczne	<a href="https://www.gov.pl/zagospodarowanieprzestrzenne/app/StrefaPlanistyczna/PL.ZIPPZP.10561/021904-POG/1POG-15SN/20260211T124928">https://www.gov.pl/zagospodarowanieprzestrzenne/app/StrefaPlanistyczna/PL.ZIPPZP.10561/021904-POG/1POG-15SN/20260211T124928</a>
wydzielenie planistyczne	<a href="https://www.gov.pl/zagospodarowanieprzestrzenne/app/StrefaPlanistyczna/PL.ZIPPZP.10561/021904-POG/1POG-27SO/20250403T185524">https://www.gov.pl/zagospodarowanieprzestrzenne/app/StrefaPlanistyczna/PL.ZIPPZP.10561/021904-POG/1POG-27SO/20250403T185524</a>
wydzielenie planistyczne	<a href="https://www.gov.pl/zagospodarowanieprzestrzenne/app/StrefaPlanistyczna/PL.ZIPPZP.10561/021904-POG/1POG-23SZ/20250403T190308">https://www.gov.pl/zagospodarowanieprzestrzenne/app/StrefaPlanistyczna/PL.ZIPPZP.10561/021904-POG/1POG-23SZ/20250403T190308</a>
wydzielenie planistyczne	<a href="https://www.gov.pl/zagospodarowanieprzestrzenne/app/StrefaPlanistyczna/PL.ZIPPZP.10561/021904-POG/1POG-8SU/20250404T071248">https://www.gov.pl/zagospodarowanieprzestrzenne/app/StrefaPlanistyczna/PL.ZIPPZP.10561/021904-POG/1POG-8SU/20250404T071248</a>
wydzielenie planistyczne	<a href="https://www.gov.pl/zagospodarowanieprzestrzenne/app/StrefaPlanistyczna/PL.ZIPPZP.10561/021904-POG/1POG-4SP/20260211T094142">https://www.gov.pl/zagospodarowanieprzestrzenne/app/StrefaPlanistyczna/PL.ZIPPZP.10561/021904-POG/1POG-4SP/20260211T094142</a>
wydzielenie planistyczne	<a href="https://www.gov.pl/zagospodarowanieprzestrzenne/app/StrefaPlanistyczna/PL.ZIPPZP.10561/021904-POG/1POG-22SP/20260507T182828">https://www.gov.pl/zagospodarowanieprzestrzenne/app/StrefaPlanistyczna/PL.ZIPPZP.10561/021904-POG/1POG-22SP/20260507T182828</a>
wydzielenie planistyczne	<a href="https://www.gov.pl/zagospodarowanieprzestrzenne/app/StrefaPlanistyczna/PL.ZIPPZP.10561/021904-POG/1POG-9SU/20250404T074748">https://www.gov.pl/zagospodarowanieprzestrzenne/app/StrefaPlanistyczna/PL.ZIPPZP.10561/021904-POG/1POG-9SU/20250404T074748</a>
wydzielenie planistyczne	<a href="https://www.gov.pl/zagospodarowanieprzestrzenne/app/StrefaPlanistyczna/PL.ZIPPZP.10561/021904-POG/1POG-3SR/20250404T075049">https://www.gov.pl/zagospodarowanieprzestrzenne/app/StrefaPlanistyczna/PL.ZIPPZP.10561/021904-POG/1POG-3SR/20250404T075049</a>
wydzielenie planistyczne	<a href="https://www.gov.pl/zagospodarowanieprzestrzenne/app/StrefaPlanistyczna/PL.ZIPPZP.10561/021904-POG/1POG-7SI/20250404T075223">https://www.gov.pl/zagospodarowanieprzestrzenne/app/StrefaPlanistyczna/PL.ZIPPZP.10561/021904-POG/1POG-7SI/20250404T075223</a>
wydzielenie planistyczne	<a href="https://www.gov.pl/zagospodarowanieprzestrzenne/app/StrefaPlanistyczna/PL.ZIPPZP.10561/021904-POG/1POG-5SC/20250404T075525">https://www.gov.pl/zagospodarowanieprzestrzenne/app/StrefaPlanistyczna/PL.ZIPPZP.10561/021904-POG/1POG-5SC/20250404T075525</a>
wydzielenie planistyczne	<a href="https://www.gov.pl/zagospodarowanieprzestrzenne/app/StrefaPlanistyczna/PL.ZIPPZP.10561/021904-POG/1POG-16SN/20250404T075754">https://www.gov.pl/zagospodarowanieprzestrzenne/app/StrefaPlanistyczna/PL.ZIPPZP.10561/021904-POG/1POG-16SN/20250404T075754</a>
wydzielenie planistyczne	<a href="https://www.gov.pl/zagospodarowanieprzestrzenne/app/StrefaPlanistyczna/PL.ZIPPZP.10561/021904-POG/1POG-63SJ/20250404T080206">https://www.gov.pl/zagospodarowanieprzestrzenne/app/StrefaPlanistyczna/PL.ZIPPZP.10561/021904-POG/1POG-63SJ/20250404T080206</a>
wydzielenie planistyczne	<a href="https://www.gov.pl/zagospodarowanieprzestrzenne/app/StrefaPlanistyczna/PL.ZIPPZP.10561/021904-POG/1POG-24SZ/20250404T090647">https://www.gov.pl/zagospodarowanieprzestrzenne/app/StrefaPlanistyczna/PL.ZIPPZP.10561/021904-POG/1POG-24SZ/20250404T090647</a>
wydzielenie planistyczne	<a href="https://www.gov.pl/zagospodarowanieprzestrzenne/app/StrefaPlanistyczna/PL.ZIPPZP.10561/021904-POG/1POG-4SW/20250404T091953">https://www.gov.pl/zagospodarowanieprzestrzenne/app/StrefaPlanistyczna/PL.ZIPPZP.10561/021904-POG/1POG-4SW/20250404T091953</a>
wydzielenie planistyczne	<a href="https://www.gov.pl/zagospodarowanieprzestrzenne/app/StrefaPlanistyczna/PL.ZIPPZP.10561/021904-POG/1POG-5SW/20250404T092227">https://www.gov.pl/zagospodarowanieprzestrzenne/app/StrefaPlanistyczna/PL.ZIPPZP.10561/021904-POG/1POG-5SW/20250404T092227</a>
wydzielenie planistyczne	<a href="https://www.gov.pl/zagospodarowanieprzestrzenne/app/StrefaPlanistyczna/PL.ZIPPZP.10561/021904-POG/1POG-64SJ/20250404T092407">https://www.gov.pl/zagospodarowanieprzestrzenne/app/StrefaPlanistyczna/PL.ZIPPZP.10561/021904-POG/1POG-64SJ/20250404T092407</a>
wydzielenie planistyczne	<a href="https://www.gov.pl/zagospodarowanieprzestrzenne/app">https://www.gov.pl/zagospodarowanieprzestrzenne/app</a>

	<a href="https://www.gov.pl/zagospodarowanieprzestrzenne/app/StrefaPlanistyczna/PL.ZIPPZP.10561/021904-POG/1POG-8SI/20250404T092725">/StrefaPlanistyczna/PL.ZIPPZP.10561/021904-POG/1POG-8SI/20250404T092725</a>
wydzielenie planistyczne	<a href="https://www.gov.pl/zagospodarowanieprzestrzenne/app/StrefaPlanistyczna/PL.ZIPPZP.10561/021904-POG/1POG-65SJ/20250404T092903">https://www.gov.pl/zagospodarowanieprzestrzenne/app/StrefaPlanistyczna/PL.ZIPPZP.10561/021904-POG/1POG-65SJ/20250404T092903</a>
wydzielenie planistyczne	<a href="https://www.gov.pl/zagospodarowanieprzestrzenne/app/StrefaPlanistyczna/PL.ZIPPZP.10561/021904-POG/1POG-6SW/20250404T092946">https://www.gov.pl/zagospodarowanieprzestrzenne/app/StrefaPlanistyczna/PL.ZIPPZP.10561/021904-POG/1POG-6SW/20250404T092946</a>
wydzielenie planistyczne	<a href="https://www.gov.pl/zagospodarowanieprzestrzenne/app/StrefaPlanistyczna/PL.ZIPPZP.10561/021904-POG/1POG-66SJ/20250404T093234">https://www.gov.pl/zagospodarowanieprzestrzenne/app/StrefaPlanistyczna/PL.ZIPPZP.10561/021904-POG/1POG-66SJ/20250404T093234</a>
wydzielenie planistyczne	<a href="https://www.gov.pl/zagospodarowanieprzestrzenne/app/StrefaPlanistyczna/PL.ZIPPZP.10561/021904-POG/1POG-7SW/20250924T085355">https://www.gov.pl/zagospodarowanieprzestrzenne/app/StrefaPlanistyczna/PL.ZIPPZP.10561/021904-POG/1POG-7SW/20250924T085355</a>
wydzielenie planistyczne	<a href="https://www.gov.pl/zagospodarowanieprzestrzenne/app/StrefaPlanistyczna/PL.ZIPPZP.10561/021904-POG/1POG-8SW/20250404T093624">https://www.gov.pl/zagospodarowanieprzestrzenne/app/StrefaPlanistyczna/PL.ZIPPZP.10561/021904-POG/1POG-8SW/20250404T093624</a>
wydzielenie planistyczne	<a href="https://www.gov.pl/zagospodarowanieprzestrzenne/app/StrefaPlanistyczna/PL.ZIPPZP.10561/021904-POG/1POG-9SW/20250924T085257">https://www.gov.pl/zagospodarowanieprzestrzenne/app/StrefaPlanistyczna/PL.ZIPPZP.10561/021904-POG/1POG-9SW/20250924T085257</a>
wydzielenie planistyczne	<a href="https://www.gov.pl/zagospodarowanieprzestrzenne/app/StrefaPlanistyczna/PL.ZIPPZP.10561/021904-POG/1POG-10SU/20250404T093932">https://www.gov.pl/zagospodarowanieprzestrzenne/app/StrefaPlanistyczna/PL.ZIPPZP.10561/021904-POG/1POG-10SU/20250404T093932</a>
wydzielenie planistyczne	<a href="https://www.gov.pl/zagospodarowanieprzestrzenne/app/StrefaPlanistyczna/PL.ZIPPZP.10561/021904-POG/1POG-11SW/20250404T094757">https://www.gov.pl/zagospodarowanieprzestrzenne/app/StrefaPlanistyczna/PL.ZIPPZP.10561/021904-POG/1POG-11SW/20250404T094757</a>
wydzielenie planistyczne	<a href="https://www.gov.pl/zagospodarowanieprzestrzenne/app/StrefaPlanistyczna/PL.ZIPPZP.10561/021904-POG/1POG-12SW/20250924T085447">https://www.gov.pl/zagospodarowanieprzestrzenne/app/StrefaPlanistyczna/PL.ZIPPZP.10561/021904-POG/1POG-12SW/20250924T085447</a>
wydzielenie planistyczne	<a href="https://www.gov.pl/zagospodarowanieprzestrzenne/app/StrefaPlanistyczna/PL.ZIPPZP.10561/021904-POG/1POG-71SJ/20250404T104450">https://www.gov.pl/zagospodarowanieprzestrzenne/app/StrefaPlanistyczna/PL.ZIPPZP.10561/021904-POG/1POG-71SJ/20250404T104450</a>
wydzielenie planistyczne	<a href="https://www.gov.pl/zagospodarowanieprzestrzenne/app/StrefaPlanistyczna/PL.ZIPPZP.10561/021904-POG/1POG-13SU/20250404T120808">https://www.gov.pl/zagospodarowanieprzestrzenne/app/StrefaPlanistyczna/PL.ZIPPZP.10561/021904-POG/1POG-13SU/20250404T120808</a>
wydzielenie planistyczne	<a href="https://www.gov.pl/zagospodarowanieprzestrzenne/app/StrefaPlanistyczna/PL.ZIPPZP.10561/021904-POG/1POG-73SJ/20250404T121352">https://www.gov.pl/zagospodarowanieprzestrzenne/app/StrefaPlanistyczna/PL.ZIPPZP.10561/021904-POG/1POG-73SJ/20250404T121352</a>
wydzielenie planistyczne	<a href="https://www.gov.pl/zagospodarowanieprzestrzenne/app/StrefaPlanistyczna/PL.ZIPPZP.10561/021904-POG/1POG-74SJ/20250404T121550">https://www.gov.pl/zagospodarowanieprzestrzenne/app/StrefaPlanistyczna/PL.ZIPPZP.10561/021904-POG/1POG-74SJ/20250404T121550</a>
wydzielenie planistyczne	<a href="https://www.gov.pl/zagospodarowanieprzestrzenne/app/StrefaPlanistyczna/PL.ZIPPZP.10561/021904-POG/1POG-16SW/20250404T121730">https://www.gov.pl/zagospodarowanieprzestrzenne/app/StrefaPlanistyczna/PL.ZIPPZP.10561/021904-POG/1POG-16SW/20250404T121730</a>
wydzielenie planistyczne	<a href="https://www.gov.pl/zagospodarowanieprzestrzenne/app/StrefaPlanistyczna/PL.ZIPPZP.10561/021904-POG/1POG-6SP/20260507T193555">https://www.gov.pl/zagospodarowanieprzestrzenne/app/StrefaPlanistyczna/PL.ZIPPZP.10561/021904-POG/1POG-6SP/20260507T193555</a>
wydzielenie planistyczne	<a href="https://www.gov.pl/zagospodarowanieprzestrzenne/app/StrefaPlanistyczna/PL.ZIPPZP.10561/021904-POG/1POG-7SP/20260507T193535">https://www.gov.pl/zagospodarowanieprzestrzenne/app/StrefaPlanistyczna/PL.ZIPPZP.10561/021904-POG/1POG-7SP/20260507T193535</a>
wydzielenie planistyczne	<a href="https://www.gov.pl/zagospodarowanieprzestrzenne/app">https://www.gov.pl/zagospodarowanieprzestrzenne/app</a>

	<a href="https://www.gov.pl/zagospodarowanieprzestrzenne/app/StrefaPlanistyczna/PL.ZIPPZP.10561/021904-POG/1POG-49SW/20250610T113306">/StrefaPlanistyczna/PL.ZIPPZP.10561/021904-POG/1POG-49SW/20250610T113306</a>
wydzialenie planistyczne	<a href="https://www.gov.pl/zagospodarowanieprzestrzenne/app/StrefaPlanistyczna/PL.ZIPPZP.10561/021904-POG/1POG-14SU/20250404T122213">https://www.gov.pl/zagospodarowanieprzestrzenne/app/StrefaPlanistyczna/PL.ZIPPZP.10561/021904-POG/1POG-14SU/20250404T122213</a>
wydzialenie planistyczne	<a href="https://www.gov.pl/zagospodarowanieprzestrzenne/app/StrefaPlanistyczna/PL.ZIPPZP.10561/021904-POG/1POG-15SU/20250404T122318">https://www.gov.pl/zagospodarowanieprzestrzenne/app/StrefaPlanistyczna/PL.ZIPPZP.10561/021904-POG/1POG-15SU/20250404T122318</a>
wydzialenie planistyczne	<a href="https://www.gov.pl/zagospodarowanieprzestrzenne/app/StrefaPlanistyczna/PL.ZIPPZP.10561/021904-POG/1POG-76SJ/20250404T122450">https://www.gov.pl/zagospodarowanieprzestrzenne/app/StrefaPlanistyczna/PL.ZIPPZP.10561/021904-POG/1POG-76SJ/20250404T122450</a>
wydzialenie planistyczne	<a href="https://www.gov.pl/zagospodarowanieprzestrzenne/app/StrefaPlanistyczna/PL.ZIPPZP.10561/021904-POG/1POG-8SP/20260507T193618">https://www.gov.pl/zagospodarowanieprzestrzenne/app/StrefaPlanistyczna/PL.ZIPPZP.10561/021904-POG/1POG-8SP/20260507T193618</a>
wydzialenie planistyczne	<a href="https://www.gov.pl/zagospodarowanieprzestrzenne/app/StrefaPlanistyczna/PL.ZIPPZP.10561/021904-POG/1POG-77SJ/20250404T122913">https://www.gov.pl/zagospodarowanieprzestrzenne/app/StrefaPlanistyczna/PL.ZIPPZP.10561/021904-POG/1POG-77SJ/20250404T122913</a>
wydzialenie planistyczne	<a href="https://www.gov.pl/zagospodarowanieprzestrzenne/app/StrefaPlanistyczna/PL.ZIPPZP.10561/021904-POG/1POG-17SW/20250404T123116">https://www.gov.pl/zagospodarowanieprzestrzenne/app/StrefaPlanistyczna/PL.ZIPPZP.10561/021904-POG/1POG-17SW/20250404T123116</a>
wydzialenie planistyczne	<a href="https://www.gov.pl/zagospodarowanieprzestrzenne/app/StrefaPlanistyczna/PL.ZIPPZP.10561/021904-POG/1POG-17SN/20250404T123612">https://www.gov.pl/zagospodarowanieprzestrzenne/app/StrefaPlanistyczna/PL.ZIPPZP.10561/021904-POG/1POG-17SN/20250404T123612</a>
wydzialenie planistyczne	<a href="https://www.gov.pl/zagospodarowanieprzestrzenne/app/StrefaPlanistyczna/PL.ZIPPZP.10561/021904-POG/1POG-16SU/20260219T153107">https://www.gov.pl/zagospodarowanieprzestrzenne/app/StrefaPlanistyczna/PL.ZIPPZP.10561/021904-POG/1POG-16SU/20260219T153107</a>
wydzialenie planistyczne	<a href="https://www.gov.pl/zagospodarowanieprzestrzenne/app/StrefaPlanistyczna/PL.ZIPPZP.10561/021904-POG/1POG-18SW/20250407T071311">https://www.gov.pl/zagospodarowanieprzestrzenne/app/StrefaPlanistyczna/PL.ZIPPZP.10561/021904-POG/1POG-18SW/20250407T071311</a>
wydzialenie planistyczne	<a href="https://www.gov.pl/zagospodarowanieprzestrzenne/app/StrefaPlanistyczna/PL.ZIPPZP.10561/021904-POG/1POG-17SU/20250407T071559">https://www.gov.pl/zagospodarowanieprzestrzenne/app/StrefaPlanistyczna/PL.ZIPPZP.10561/021904-POG/1POG-17SU/20250407T071559</a>
wydzialenie planistyczne	<a href="https://www.gov.pl/zagospodarowanieprzestrzenne/app/StrefaPlanistyczna/PL.ZIPPZP.10561/021904-POG/1POG-78SJ/20250407T071758">https://www.gov.pl/zagospodarowanieprzestrzenne/app/StrefaPlanistyczna/PL.ZIPPZP.10561/021904-POG/1POG-78SJ/20250407T071758</a>
wydzialenie planistyczne	<a href="https://www.gov.pl/zagospodarowanieprzestrzenne/app/StrefaPlanistyczna/PL.ZIPPZP.10561/021904-POG/1POG-79SJ/20250407T071842">https://www.gov.pl/zagospodarowanieprzestrzenne/app/StrefaPlanistyczna/PL.ZIPPZP.10561/021904-POG/1POG-79SJ/20250407T071842</a>
wydzialenie planistyczne	<a href="https://www.gov.pl/zagospodarowanieprzestrzenne/app/StrefaPlanistyczna/PL.ZIPPZP.10561/021904-POG/1POG-19SW/20250407T071958">https://www.gov.pl/zagospodarowanieprzestrzenne/app/StrefaPlanistyczna/PL.ZIPPZP.10561/021904-POG/1POG-19SW/20250407T071958</a>
wydzialenie planistyczne	<a href="https://www.gov.pl/zagospodarowanieprzestrzenne/app/StrefaPlanistyczna/PL.ZIPPZP.10561/021904-POG/1POG-20SW/20260219T153004">https://www.gov.pl/zagospodarowanieprzestrzenne/app/StrefaPlanistyczna/PL.ZIPPZP.10561/021904-POG/1POG-20SW/20260219T153004</a>
wydzialenie planistyczne	<a href="https://www.gov.pl/zagospodarowanieprzestrzenne/app/StrefaPlanistyczna/PL.ZIPPZP.10561/021904-POG/1POG-18SU/20260219T152926">https://www.gov.pl/zagospodarowanieprzestrzenne/app/StrefaPlanistyczna/PL.ZIPPZP.10561/021904-POG/1POG-18SU/20260219T152926</a>
wydzialenie planistyczne	<a href="https://www.gov.pl/zagospodarowanieprzestrzenne/app/StrefaPlanistyczna/PL.ZIPPZP.10561/021904-POG/1POG-19SU/20250407T072406">https://www.gov.pl/zagospodarowanieprzestrzenne/app/StrefaPlanistyczna/PL.ZIPPZP.10561/021904-POG/1POG-19SU/20250407T072406</a>
wydzialenie planistyczne	<a href="https://www.gov.pl/zagospodarowanieprzestrzenne/app">https://www.gov.pl/zagospodarowanieprzestrzenne/app</a>

	<a href="https://www.gov.pl/zagospodarowanieprzestrzenne/app/StrefaPlanistyczna/PL.ZIPPZP.10561/021904-POG/1POG-21SW/20250407T072515">/StrefaPlanistyczna/PL.ZIPPZP.10561/021904-POG/1POG-21SW/20250407T072515</a>
wydzielenie planistyczne	<a href="https://www.gov.pl/zagospodarowanieprzestrzenne/app/StrefaPlanistyczna/PL.ZIPPZP.10561/021904-POG/1POG-23SW/20250407T073218">https://www.gov.pl/zagospodarowanieprzestrzenne/app/StrefaPlanistyczna/PL.ZIPPZP.10561/021904-POG/1POG-23SW/20250407T073218</a>
wydzielenie planistyczne	<a href="https://www.gov.pl/zagospodarowanieprzestrzenne/app/StrefaPlanistyczna/PL.ZIPPZP.10561/021904-POG/1POG-9SP/20260507T193606">https://www.gov.pl/zagospodarowanieprzestrzenne/app/StrefaPlanistyczna/PL.ZIPPZP.10561/021904-POG/1POG-9SP/20260507T193606</a>
wydzielenie planistyczne	<a href="https://www.gov.pl/zagospodarowanieprzestrzenne/app/StrefaPlanistyczna/PL.ZIPPZP.10561/021904-POG/1POG-81SJ/20250407T073551">https://www.gov.pl/zagospodarowanieprzestrzenne/app/StrefaPlanistyczna/PL.ZIPPZP.10561/021904-POG/1POG-81SJ/20250407T073551</a>
wydzielenie planistyczne	<a href="https://www.gov.pl/zagospodarowanieprzestrzenne/app/StrefaPlanistyczna/PL.ZIPPZP.10561/021904-POG/1POG-10SP/20260507T193628">https://www.gov.pl/zagospodarowanieprzestrzenne/app/StrefaPlanistyczna/PL.ZIPPZP.10561/021904-POG/1POG-10SP/20260507T193628</a>
wydzielenie planistyczne	<a href="https://www.gov.pl/zagospodarowanieprzestrzenne/app/StrefaPlanistyczna/PL.ZIPPZP.10561/021904-POG/1POG-18SN/20250407T074134">https://www.gov.pl/zagospodarowanieprzestrzenne/app/StrefaPlanistyczna/PL.ZIPPZP.10561/021904-POG/1POG-18SN/20250407T074134</a>
wydzielenie planistyczne	<a href="https://www.gov.pl/zagospodarowanieprzestrzenne/app/StrefaPlanistyczna/PL.ZIPPZP.10561/021904-POG/1POG-38SN/20251212T122009">https://www.gov.pl/zagospodarowanieprzestrzenne/app/StrefaPlanistyczna/PL.ZIPPZP.10561/021904-POG/1POG-38SN/20251212T122009</a>
wydzielenie planistyczne	<a href="https://www.gov.pl/zagospodarowanieprzestrzenne/app/StrefaPlanistyczna/PL.ZIPPZP.10561/021904-POG/1POG-20SU/20250407T074505">https://www.gov.pl/zagospodarowanieprzestrzenne/app/StrefaPlanistyczna/PL.ZIPPZP.10561/021904-POG/1POG-20SU/20250407T074505</a>
wydzielenie planistyczne	<a href="https://www.gov.pl/zagospodarowanieprzestrzenne/app/StrefaPlanistyczna/PL.ZIPPZP.10561/021904-POG/1POG-11SP/20260507T193639">https://www.gov.pl/zagospodarowanieprzestrzenne/app/StrefaPlanistyczna/PL.ZIPPZP.10561/021904-POG/1POG-11SP/20260507T193639</a>
wydzielenie planistyczne	<a href="https://www.gov.pl/zagospodarowanieprzestrzenne/app/StrefaPlanistyczna/PL.ZIPPZP.10561/021904-POG/1POG-19SN/20250407T075044">https://www.gov.pl/zagospodarowanieprzestrzenne/app/StrefaPlanistyczna/PL.ZIPPZP.10561/021904-POG/1POG-19SN/20250407T075044</a>
wydzielenie planistyczne	<a href="https://www.gov.pl/zagospodarowanieprzestrzenne/app/StrefaPlanistyczna/PL.ZIPPZP.10561/021904-POG/1POG-20SN/20260219T152452">https://www.gov.pl/zagospodarowanieprzestrzenne/app/StrefaPlanistyczna/PL.ZIPPZP.10561/021904-POG/1POG-20SN/20260219T152452</a>
wydzielenie planistyczne	<a href="https://www.gov.pl/zagospodarowanieprzestrzenne/app/StrefaPlanistyczna/PL.ZIPPZP.10561/021904-POG/1POG-82SJ/20250407T075739">https://www.gov.pl/zagospodarowanieprzestrzenne/app/StrefaPlanistyczna/PL.ZIPPZP.10561/021904-POG/1POG-82SJ/20250407T075739</a>
wydzielenie planistyczne	<a href="https://www.gov.pl/zagospodarowanieprzestrzenne/app/StrefaPlanistyczna/PL.ZIPPZP.10561/021904-POG/1POG-83SJ/20250407T080019">https://www.gov.pl/zagospodarowanieprzestrzenne/app/StrefaPlanistyczna/PL.ZIPPZP.10561/021904-POG/1POG-83SJ/20250407T080019</a>
wydzielenie planistyczne	<a href="https://www.gov.pl/zagospodarowanieprzestrzenne/app/StrefaPlanistyczna/PL.ZIPPZP.10561/021904-POG/1POG-84SJ/20250407T080137">https://www.gov.pl/zagospodarowanieprzestrzenne/app/StrefaPlanistyczna/PL.ZIPPZP.10561/021904-POG/1POG-84SJ/20250407T080137</a>
wydzielenie planistyczne	<a href="https://www.gov.pl/zagospodarowanieprzestrzenne/app/StrefaPlanistyczna/PL.ZIPPZP.10561/021904-POG/1POG-21SN/20250407T080238">https://www.gov.pl/zagospodarowanieprzestrzenne/app/StrefaPlanistyczna/PL.ZIPPZP.10561/021904-POG/1POG-21SN/20250407T080238</a>
wydzielenie planistyczne	<a href="https://www.gov.pl/zagospodarowanieprzestrzenne/app/StrefaPlanistyczna/PL.ZIPPZP.10561/021904-POG/1POG-39SN/20251212T122030">https://www.gov.pl/zagospodarowanieprzestrzenne/app/StrefaPlanistyczna/PL.ZIPPZP.10561/021904-POG/1POG-39SN/20251212T122030</a>
wydzielenie planistyczne	<a href="https://www.gov.pl/zagospodarowanieprzestrzenne/app/StrefaPlanistyczna/PL.ZIPPZP.10561/021904-POG/1POG-31SO/20250407T080445">https://www.gov.pl/zagospodarowanieprzestrzenne/app/StrefaPlanistyczna/PL.ZIPPZP.10561/021904-POG/1POG-31SO/20250407T080445</a>
wydzielenie planistyczne	<a href="https://www.gov.pl/zagospodarowanieprzestrzenne/app">https://www.gov.pl/zagospodarowanieprzestrzenne/app</a>

	<a href="https://www.gov.pl/zagospodarowanieprzestrzenne/app/StrefaPlanistyczna/PL.ZIPPZP.10561/021904-POG/1POG-9SI/20250407T094140">/StrefaPlanistyczna/PL.ZIPPZP.10561/021904-POG/1POG-9SI/20250407T094140</a>
wydzielenie planistyczne	<a href="https://www.gov.pl/zagospodarowanieprzestrzenne/app/StrefaPlanistyczna/PL.ZIPPZP.10561/021904-POG/1POG-10SI/20250407T094306">https://www.gov.pl/zagospodarowanieprzestrzenne/app/StrefaPlanistyczna/PL.ZIPPZP.10561/021904-POG/1POG-10SI/20250407T094306</a>
wydzielenie planistyczne	<a href="https://www.gov.pl/zagospodarowanieprzestrzenne/app/StrefaPlanistyczna/PL.ZIPPZP.10561/021904-POG/1POG-32SO/20250610T073918">https://www.gov.pl/zagospodarowanieprzestrzenne/app/StrefaPlanistyczna/PL.ZIPPZP.10561/021904-POG/1POG-32SO/20250610T073918</a>
wydzielenie planistyczne	<a href="https://www.gov.pl/zagospodarowanieprzestrzenne/app/StrefaPlanistyczna/PL.ZIPPZP.10561/021904-POG/1POG-21SU/20250407T094931">https://www.gov.pl/zagospodarowanieprzestrzenne/app/StrefaPlanistyczna/PL.ZIPPZP.10561/021904-POG/1POG-21SU/20250407T094931</a>
wydzielenie planistyczne	<a href="https://www.gov.pl/zagospodarowanieprzestrzenne/app/StrefaPlanistyczna/PL.ZIPPZP.10561/021904-POG/1POG-22SU/20250407T095042">https://www.gov.pl/zagospodarowanieprzestrzenne/app/StrefaPlanistyczna/PL.ZIPPZP.10561/021904-POG/1POG-22SU/20250407T095042</a>
wydzielenie planistyczne	<a href="https://www.gov.pl/zagospodarowanieprzestrzenne/app/StrefaPlanistyczna/PL.ZIPPZP.10561/021904-POG/1POG-52SW/20260219T152038">https://www.gov.pl/zagospodarowanieprzestrzenne/app/StrefaPlanistyczna/PL.ZIPPZP.10561/021904-POG/1POG-52SW/20260219T152038</a>
wydzielenie planistyczne	<a href="https://www.gov.pl/zagospodarowanieprzestrzenne/app/StrefaPlanistyczna/PL.ZIPPZP.10561/021904-POG/1POG-23SU/20250407T101507">https://www.gov.pl/zagospodarowanieprzestrzenne/app/StrefaPlanistyczna/PL.ZIPPZP.10561/021904-POG/1POG-23SU/20250407T101507</a>
wydzielenie planistyczne	<a href="https://www.gov.pl/zagospodarowanieprzestrzenne/app/StrefaPlanistyczna/PL.ZIPPZP.10561/021904-POG/1POG-85SJ/20250407T102050">https://www.gov.pl/zagospodarowanieprzestrzenne/app/StrefaPlanistyczna/PL.ZIPPZP.10561/021904-POG/1POG-85SJ/20250407T102050</a>
wydzielenie planistyczne	<a href="https://www.gov.pl/zagospodarowanieprzestrzenne/app/StrefaPlanistyczna/PL.ZIPPZP.10561/021904-POG/1POG-26SW/20250407T102454">https://www.gov.pl/zagospodarowanieprzestrzenne/app/StrefaPlanistyczna/PL.ZIPPZP.10561/021904-POG/1POG-26SW/20250407T102454</a>
wydzielenie planistyczne	<a href="https://www.gov.pl/zagospodarowanieprzestrzenne/app/StrefaPlanistyczna/PL.ZIPPZP.10561/021904-POG/1POG-25SW/20250407T102319">https://www.gov.pl/zagospodarowanieprzestrzenne/app/StrefaPlanistyczna/PL.ZIPPZP.10561/021904-POG/1POG-25SW/20250407T102319</a>
wydzielenie planistyczne	<a href="https://www.gov.pl/zagospodarowanieprzestrzenne/app/StrefaPlanistyczna/PL.ZIPPZP.10561/021904-POG/1POG-27SW/20250407T102803">https://www.gov.pl/zagospodarowanieprzestrzenne/app/StrefaPlanistyczna/PL.ZIPPZP.10561/021904-POG/1POG-27SW/20250407T102803</a>
wydzielenie planistyczne	<a href="https://www.gov.pl/zagospodarowanieprzestrzenne/app/StrefaPlanistyczna/PL.ZIPPZP.10561/021904-POG/1POG-28SW/20250407T102914">https://www.gov.pl/zagospodarowanieprzestrzenne/app/StrefaPlanistyczna/PL.ZIPPZP.10561/021904-POG/1POG-28SW/20250407T102914</a>
wydzielenie planistyczne	<a href="https://www.gov.pl/zagospodarowanieprzestrzenne/app/StrefaPlanistyczna/PL.ZIPPZP.10561/021904-POG/1POG-86SJ/20250407T103112">https://www.gov.pl/zagospodarowanieprzestrzenne/app/StrefaPlanistyczna/PL.ZIPPZP.10561/021904-POG/1POG-86SJ/20250407T103112</a>
wydzielenie planistyczne	<a href="https://www.gov.pl/zagospodarowanieprzestrzenne/app/StrefaPlanistyczna/PL.ZIPPZP.10561/021904-POG/1POG-25SU/20260219T151739">https://www.gov.pl/zagospodarowanieprzestrzenne/app/StrefaPlanistyczna/PL.ZIPPZP.10561/021904-POG/1POG-25SU/20260219T151739</a>
wydzielenie planistyczne	<a href="https://www.gov.pl/zagospodarowanieprzestrzenne/app/StrefaPlanistyczna/PL.ZIPPZP.10561/021904-POG/1POG-22SN/20260219T151718">https://www.gov.pl/zagospodarowanieprzestrzenne/app/StrefaPlanistyczna/PL.ZIPPZP.10561/021904-POG/1POG-22SN/20260219T151718</a>
wydzielenie planistyczne	<a href="https://www.gov.pl/zagospodarowanieprzestrzenne/app/StrefaPlanistyczna/PL.ZIPPZP.10561/021904-POG/1POG-87SJ/20250407T103913">https://www.gov.pl/zagospodarowanieprzestrzenne/app/StrefaPlanistyczna/PL.ZIPPZP.10561/021904-POG/1POG-87SJ/20250407T103913</a>
wydzielenie planistyczne	<a href="https://www.gov.pl/zagospodarowanieprzestrzenne/app/StrefaPlanistyczna/PL.ZIPPZP.10561/021904-POG/1POG-88SJ/20250407T104102">https://www.gov.pl/zagospodarowanieprzestrzenne/app/StrefaPlanistyczna/PL.ZIPPZP.10561/021904-POG/1POG-88SJ/20250407T104102</a>
wydzielenie planistyczne	<a href="https://www.gov.pl/zagospodarowanieprzestrzenne/app">https://www.gov.pl/zagospodarowanieprzestrzenne/app</a>



	<a href="https://www.gov.pl/zagospodarowanieprzestrzenne/app/StrefaPlanistyczna/PL.ZIPPZP.10561/021904-POG/1POG-26SU/20250407T104303">/StrefaPlanistyczna/PL.ZIPPZP.10561/021904-POG/1POG-26SU/20250407T104303</a>
wydzielenie planistyczne	<a href="https://www.gov.pl/zagospodarowanieprzestrzenne/app/StrefaPlanistyczna/PL.ZIPPZP.10561/021904-POG/1POG-23SN/20250407T104631">https://www.gov.pl/zagospodarowanieprzestrzenne/app/StrefaPlanistyczna/PL.ZIPPZP.10561/021904-POG/1POG-23SN/20250407T104631</a>
wydzielenie planistyczne	<a href="https://www.gov.pl/zagospodarowanieprzestrzenne/app/StrefaPlanistyczna/PL.ZIPPZP.10561/021904-POG/1POG-24SN/20250407T105138">https://www.gov.pl/zagospodarowanieprzestrzenne/app/StrefaPlanistyczna/PL.ZIPPZP.10561/021904-POG/1POG-24SN/20250407T105138</a>
wydzielenie planistyczne	<a href="https://www.gov.pl/zagospodarowanieprzestrzenne/app/StrefaPlanistyczna/PL.ZIPPZP.10561/021904-POG/1POG-27SU/20250407T105859">https://www.gov.pl/zagospodarowanieprzestrzenne/app/StrefaPlanistyczna/PL.ZIPPZP.10561/021904-POG/1POG-27SU/20250407T105859</a>
wydzielenie planistyczne	<a href="https://www.gov.pl/zagospodarowanieprzestrzenne/app/StrefaPlanistyczna/PL.ZIPPZP.10561/021904-POG/1POG-90SJ/20260507T191728">https://www.gov.pl/zagospodarowanieprzestrzenne/app/StrefaPlanistyczna/PL.ZIPPZP.10561/021904-POG/1POG-90SJ/20260507T191728</a>
wydzielenie planistyczne	<a href="https://www.gov.pl/zagospodarowanieprzestrzenne/app/StrefaPlanistyczna/PL.ZIPPZP.10561/021904-POG/1POG-91SJ/20250407T110634">https://www.gov.pl/zagospodarowanieprzestrzenne/app/StrefaPlanistyczna/PL.ZIPPZP.10561/021904-POG/1POG-91SJ/20250407T110634</a>
wydzielenie planistyczne	<a href="https://www.gov.pl/zagospodarowanieprzestrzenne/app/StrefaPlanistyczna/PL.ZIPPZP.10561/021904-POG/1POG-92SJ/20250407T111117">https://www.gov.pl/zagospodarowanieprzestrzenne/app/StrefaPlanistyczna/PL.ZIPPZP.10561/021904-POG/1POG-92SJ/20250407T111117</a>
wydzielenie planistyczne	<a href="https://www.gov.pl/zagospodarowanieprzestrzenne/app/StrefaPlanistyczna/PL.ZIPPZP.10561/021904-POG/1POG-93SJ/20250407T111433">https://www.gov.pl/zagospodarowanieprzestrzenne/app/StrefaPlanistyczna/PL.ZIPPZP.10561/021904-POG/1POG-93SJ/20250407T111433</a>
wydzielenie planistyczne	<a href="https://www.gov.pl/zagospodarowanieprzestrzenne/app/StrefaPlanistyczna/PL.ZIPPZP.10561/021904-POG/1POG-6SC/20250407T113436">https://www.gov.pl/zagospodarowanieprzestrzenne/app/StrefaPlanistyczna/PL.ZIPPZP.10561/021904-POG/1POG-6SC/20250407T113436</a>
wydzielenie planistyczne	<a href="https://www.gov.pl/zagospodarowanieprzestrzenne/app/StrefaPlanistyczna/PL.ZIPPZP.10561/021904-POG/1POG-148SJ/20260313T130353">https://www.gov.pl/zagospodarowanieprzestrzenne/app/StrefaPlanistyczna/PL.ZIPPZP.10561/021904-POG/1POG-148SJ/20260313T130353</a>
wydzielenie planistyczne	<a href="https://www.gov.pl/zagospodarowanieprzestrzenne/app/StrefaPlanistyczna/PL.ZIPPZP.10561/021904-POG/1POG-141SJ/20260306T093850">https://www.gov.pl/zagospodarowanieprzestrzenne/app/StrefaPlanistyczna/PL.ZIPPZP.10561/021904-POG/1POG-141SJ/20260306T093850</a>
wydzielenie planistyczne	<a href="https://www.gov.pl/zagospodarowanieprzestrzenne/app/StrefaPlanistyczna/PL.ZIPPZP.10561/021904-POG/1POG-28SU/20250408T075036">https://www.gov.pl/zagospodarowanieprzestrzenne/app/StrefaPlanistyczna/PL.ZIPPZP.10561/021904-POG/1POG-28SU/20250408T075036</a>
wydzielenie planistyczne	<a href="https://www.gov.pl/zagospodarowanieprzestrzenne/app/StrefaPlanistyczna/PL.ZIPPZP.10561/021904-POG/1POG-97SJ/20250408T075248">https://www.gov.pl/zagospodarowanieprzestrzenne/app/StrefaPlanistyczna/PL.ZIPPZP.10561/021904-POG/1POG-97SJ/20250408T075248</a>
wydzielenie planistyczne	<a href="https://www.gov.pl/zagospodarowanieprzestrzenne/app/StrefaPlanistyczna/PL.ZIPPZP.10561/021904-POG/1POG-29SU/20250408T075509">https://www.gov.pl/zagospodarowanieprzestrzenne/app/StrefaPlanistyczna/PL.ZIPPZP.10561/021904-POG/1POG-29SU/20250408T075509</a>
wydzielenie planistyczne	<a href="https://www.gov.pl/zagospodarowanieprzestrzenne/app/StrefaPlanistyczna/PL.ZIPPZP.10561/021904-POG/1POG-98SJ/20250408T075618">https://www.gov.pl/zagospodarowanieprzestrzenne/app/StrefaPlanistyczna/PL.ZIPPZP.10561/021904-POG/1POG-98SJ/20250408T075618</a>
wydzielenie planistyczne	<a href="https://www.gov.pl/zagospodarowanieprzestrzenne/app/StrefaPlanistyczna/PL.ZIPPZP.10561/021904-POG/1POG-29SW/20250408T075803">https://www.gov.pl/zagospodarowanieprzestrzenne/app/StrefaPlanistyczna/PL.ZIPPZP.10561/021904-POG/1POG-29SW/20250408T075803</a>
wydzielenie planistyczne	<a href="https://www.gov.pl/zagospodarowanieprzestrzenne/app/StrefaPlanistyczna/PL.ZIPPZP.10561/021904-POG/1POG-34SO/20260507T194630">https://www.gov.pl/zagospodarowanieprzestrzenne/app/StrefaPlanistyczna/PL.ZIPPZP.10561/021904-POG/1POG-34SO/20260507T194630</a>
wydzielenie planistyczne	<a href="https://www.gov.pl/zagospodarowanieprzestrzenne/app">https://www.gov.pl/zagospodarowanieprzestrzenne/app</a>

	<a href="https://www.gov.pl/zagospodarowanieprzestrzenne/app/StrefaPlanistyczna/PL.ZIPPZP.10561/021904-POG/1POG-100SJ/20250408T080820">/StrefaPlanistyczna/PL.ZIPPZP.10561/021904-POG/1POG-100SJ/20250408T080820</a>
wydzielenie planistyczne	<a href="https://www.gov.pl/zagospodarowanieprzestrzenne/app/StrefaPlanistyczna/PL.ZIPPZP.10561/021904-POG/1POG-35SO/20250408T080946">https://www.gov.pl/zagospodarowanieprzestrzenne/app/StrefaPlanistyczna/PL.ZIPPZP.10561/021904-POG/1POG-35SO/20250408T080946</a>
wydzielenie planistyczne	<a href="https://www.gov.pl/zagospodarowanieprzestrzenne/app/StrefaPlanistyczna/PL.ZIPPZP.10561/021904-POG/1POG-36SO/20250408T081110">https://www.gov.pl/zagospodarowanieprzestrzenne/app/StrefaPlanistyczna/PL.ZIPPZP.10561/021904-POG/1POG-36SO/20250408T081110</a>
wydzielenie planistyczne	<a href="https://www.gov.pl/zagospodarowanieprzestrzenne/app/StrefaPlanistyczna/PL.ZIPPZP.10561/021904-POG/1POG-7SC/20250408T081313">https://www.gov.pl/zagospodarowanieprzestrzenne/app/StrefaPlanistyczna/PL.ZIPPZP.10561/021904-POG/1POG-7SC/20250408T081313</a>
wydzielenie planistyczne	<a href="https://www.gov.pl/zagospodarowanieprzestrzenne/app/StrefaPlanistyczna/PL.ZIPPZP.10561/021904-POG/1POG-25SN/20250408T081358">https://www.gov.pl/zagospodarowanieprzestrzenne/app/StrefaPlanistyczna/PL.ZIPPZP.10561/021904-POG/1POG-25SN/20250408T081358</a>
wydzielenie planistyczne	<a href="https://www.gov.pl/zagospodarowanieprzestrzenne/app/StrefaPlanistyczna/PL.ZIPPZP.10561/021904-POG/1POG-162SJ/20260306T143151">https://www.gov.pl/zagospodarowanieprzestrzenne/app/StrefaPlanistyczna/PL.ZIPPZP.10561/021904-POG/1POG-162SJ/20260306T143151</a>
wydzielenie planistyczne	<a href="https://www.gov.pl/zagospodarowanieprzestrzenne/app/StrefaPlanistyczna/PL.ZIPPZP.10561/021904-POG/1POG-50SW/20250710T092612">https://www.gov.pl/zagospodarowanieprzestrzenne/app/StrefaPlanistyczna/PL.ZIPPZP.10561/021904-POG/1POG-50SW/20250710T092612</a>
wydzielenie planistyczne	<a href="https://www.gov.pl/zagospodarowanieprzestrzenne/app/StrefaPlanistyczna/PL.ZIPPZP.10561/021904-POG/1POG-27SZ/20250408T082728">https://www.gov.pl/zagospodarowanieprzestrzenne/app/StrefaPlanistyczna/PL.ZIPPZP.10561/021904-POG/1POG-27SZ/20250408T082728</a>
wydzielenie planistyczne	<a href="https://www.gov.pl/zagospodarowanieprzestrzenne/app/StrefaPlanistyczna/PL.ZIPPZP.10561/021904-POG/1POG-102SJ/20250408T083233">https://www.gov.pl/zagospodarowanieprzestrzenne/app/StrefaPlanistyczna/PL.ZIPPZP.10561/021904-POG/1POG-102SJ/20250408T083233</a>
wydzielenie planistyczne	<a href="https://www.gov.pl/zagospodarowanieprzestrzenne/app/StrefaPlanistyczna/PL.ZIPPZP.10561/021904-POG/1POG-103SJ/20250408T083503">https://www.gov.pl/zagospodarowanieprzestrzenne/app/StrefaPlanistyczna/PL.ZIPPZP.10561/021904-POG/1POG-103SJ/20250408T083503</a>
wydzielenie planistyczne	<a href="https://www.gov.pl/zagospodarowanieprzestrzenne/app/StrefaPlanistyczna/PL.ZIPPZP.10561/021904-POG/1POG-30SW/20250408T083628">https://www.gov.pl/zagospodarowanieprzestrzenne/app/StrefaPlanistyczna/PL.ZIPPZP.10561/021904-POG/1POG-30SW/20250408T083628</a>
wydzielenie planistyczne	<a href="https://www.gov.pl/zagospodarowanieprzestrzenne/app/StrefaPlanistyczna/PL.ZIPPZP.10561/021904-POG/1POG-104SJ/20250408T083726">https://www.gov.pl/zagospodarowanieprzestrzenne/app/StrefaPlanistyczna/PL.ZIPPZP.10561/021904-POG/1POG-104SJ/20250408T083726</a>
wydzielenie planistyczne	<a href="https://www.gov.pl/zagospodarowanieprzestrzenne/app/StrefaPlanistyczna/PL.ZIPPZP.10561/021904-POG/1POG-105SJ/20250408T084736">https://www.gov.pl/zagospodarowanieprzestrzenne/app/StrefaPlanistyczna/PL.ZIPPZP.10561/021904-POG/1POG-105SJ/20250408T084736</a>
wydzielenie planistyczne	<a href="https://www.gov.pl/zagospodarowanieprzestrzenne/app/StrefaPlanistyczna/PL.ZIPPZP.10561/021904-POG/1POG-26SN/20250408T084906">https://www.gov.pl/zagospodarowanieprzestrzenne/app/StrefaPlanistyczna/PL.ZIPPZP.10561/021904-POG/1POG-26SN/20250408T084906</a>
wydzielenie planistyczne	<a href="https://www.gov.pl/zagospodarowanieprzestrzenne/app/StrefaPlanistyczna/PL.ZIPPZP.10561/021904-POG/1POG-106SJ/20250408T084959">https://www.gov.pl/zagospodarowanieprzestrzenne/app/StrefaPlanistyczna/PL.ZIPPZP.10561/021904-POG/1POG-106SJ/20250408T084959</a>
wydzielenie planistyczne	<a href="https://www.gov.pl/zagospodarowanieprzestrzenne/app/StrefaPlanistyczna/PL.ZIPPZP.10561/021904-POG/1POG-58SW/20260306T094552">https://www.gov.pl/zagospodarowanieprzestrzenne/app/StrefaPlanistyczna/PL.ZIPPZP.10561/021904-POG/1POG-58SW/20260306T094552</a>
wydzielenie planistyczne	<a href="https://www.gov.pl/zagospodarowanieprzestrzenne/app/StrefaPlanistyczna/PL.ZIPPZP.10561/021904-POG/1POG-29SZ/20250408T090007">https://www.gov.pl/zagospodarowanieprzestrzenne/app/StrefaPlanistyczna/PL.ZIPPZP.10561/021904-POG/1POG-29SZ/20250408T090007</a>
wydzielenie planistyczne	<a href="https://www.gov.pl/zagospodarowanieprzestrzenne/app">https://www.gov.pl/zagospodarowanieprzestrzenne/app</a>

	<a href="https://www.gov.pl/zagospodarowanieprzestrzenne/app/StrefaPlanistyczna/PL.ZIPPZP.10561/021904-POG/1POG-12SP/20250806T135647">/StrefaPlanistyczna/PL.ZIPPZP.10561/021904-POG/1POG-12SP/20250806T135647</a>
wydzielenie planistyczne	<a href="https://www.gov.pl/zagospodarowanieprzestrzenne/app/StrefaPlanistyczna/PL.ZIPPZP.10561/021904-POG/1POG-8SC/20250408T110926">https://www.gov.pl/zagospodarowanieprzestrzenne/app/StrefaPlanistyczna/PL.ZIPPZP.10561/021904-POG/1POG-8SC/20250408T110926</a>
wydzielenie planistyczne	<a href="https://www.gov.pl/zagospodarowanieprzestrzenne/app/StrefaPlanistyczna/PL.ZIPPZP.10561/021904-POG/1POG-11SI/20260410T083900">https://www.gov.pl/zagospodarowanieprzestrzenne/app/StrefaPlanistyczna/PL.ZIPPZP.10561/021904-POG/1POG-11SI/20260410T083900</a>
wydzielenie planistyczne	<a href="https://www.gov.pl/zagospodarowanieprzestrzenne/app/StrefaPlanistyczna/PL.ZIPPZP.10561/021904-POG/1POG-108SJ/20260219T143303">https://www.gov.pl/zagospodarowanieprzestrzenne/app/StrefaPlanistyczna/PL.ZIPPZP.10561/021904-POG/1POG-108SJ/20260219T143303</a>
wydzielenie planistyczne	<a href="https://www.gov.pl/zagospodarowanieprzestrzenne/app/StrefaPlanistyczna/PL.ZIPPZP.10561/021904-POG/1POG-30SZ/20260219T143247">https://www.gov.pl/zagospodarowanieprzestrzenne/app/StrefaPlanistyczna/PL.ZIPPZP.10561/021904-POG/1POG-30SZ/20260219T143247</a>
wydzielenie planistyczne	<a href="https://www.gov.pl/zagospodarowanieprzestrzenne/app/StrefaPlanistyczna/PL.ZIPPZP.10561/021904-POG/1POG-32SW/20250408T113256">https://www.gov.pl/zagospodarowanieprzestrzenne/app/StrefaPlanistyczna/PL.ZIPPZP.10561/021904-POG/1POG-32SW/20250408T113256</a>
wydzielenie planistyczne	<a href="https://www.gov.pl/zagospodarowanieprzestrzenne/app/StrefaPlanistyczna/PL.ZIPPZP.10561/021904-POG/1POG-139SJ/20260219T144234">https://www.gov.pl/zagospodarowanieprzestrzenne/app/StrefaPlanistyczna/PL.ZIPPZP.10561/021904-POG/1POG-139SJ/20260219T144234</a>
wydzielenie planistyczne	<a href="https://www.gov.pl/zagospodarowanieprzestrzenne/app/StrefaPlanistyczna/PL.ZIPPZP.10561/021904-POG/1POG-4SR/20250408T113752">https://www.gov.pl/zagospodarowanieprzestrzenne/app/StrefaPlanistyczna/PL.ZIPPZP.10561/021904-POG/1POG-4SR/20250408T113752</a>
wydzielenie planistyczne	<a href="https://www.gov.pl/zagospodarowanieprzestrzenne/app/StrefaPlanistyczna/PL.ZIPPZP.10561/021904-POG/1POG-60SO/20260219T144821">https://www.gov.pl/zagospodarowanieprzestrzenne/app/StrefaPlanistyczna/PL.ZIPPZP.10561/021904-POG/1POG-60SO/20260219T144821</a>
wydzielenie planistyczne	<a href="https://www.gov.pl/zagospodarowanieprzestrzenne/app/StrefaPlanistyczna/PL.ZIPPZP.10561/021904-POG/1POG-30SU/20250408T120117">https://www.gov.pl/zagospodarowanieprzestrzenne/app/StrefaPlanistyczna/PL.ZIPPZP.10561/021904-POG/1POG-30SU/20250408T120117</a>
wydzielenie planistyczne	<a href="https://www.gov.pl/zagospodarowanieprzestrzenne/app/StrefaPlanistyczna/PL.ZIPPZP.10561/021904-POG/1POG-45SZ/20260219T144403">https://www.gov.pl/zagospodarowanieprzestrzenne/app/StrefaPlanistyczna/PL.ZIPPZP.10561/021904-POG/1POG-45SZ/20260219T144403</a>
wydzielenie planistyczne	<a href="https://www.gov.pl/zagospodarowanieprzestrzenne/app/StrefaPlanistyczna/PL.ZIPPZP.10561/021904-POG/1POG-27SN/20250408T120929">https://www.gov.pl/zagospodarowanieprzestrzenne/app/StrefaPlanistyczna/PL.ZIPPZP.10561/021904-POG/1POG-27SN/20250408T120929</a>
wydzielenie planistyczne	<a href="https://www.gov.pl/zagospodarowanieprzestrzenne/app/StrefaPlanistyczna/PL.ZIPPZP.10561/021904-POG/1POG-33SW/20250408T121156">https://www.gov.pl/zagospodarowanieprzestrzenne/app/StrefaPlanistyczna/PL.ZIPPZP.10561/021904-POG/1POG-33SW/20250408T121156</a>
wydzielenie planistyczne	<a href="https://www.gov.pl/zagospodarowanieprzestrzenne/app/StrefaPlanistyczna/PL.ZIPPZP.10561/021904-POG/1POG-28SN/20250408T121310">https://www.gov.pl/zagospodarowanieprzestrzenne/app/StrefaPlanistyczna/PL.ZIPPZP.10561/021904-POG/1POG-28SN/20250408T121310</a>
wydzielenie planistyczne	<a href="https://www.gov.pl/zagospodarowanieprzestrzenne/app/StrefaPlanistyczna/PL.ZIPPZP.10561/021904-POG/1POG-31SU/20250408T121604">https://www.gov.pl/zagospodarowanieprzestrzenne/app/StrefaPlanistyczna/PL.ZIPPZP.10561/021904-POG/1POG-31SU/20250408T121604</a>
wydzielenie planistyczne	<a href="https://www.gov.pl/zagospodarowanieprzestrzenne/app/StrefaPlanistyczna/PL.ZIPPZP.10561/021904-POG/1POG-13SP/20250408T121728">https://www.gov.pl/zagospodarowanieprzestrzenne/app/StrefaPlanistyczna/PL.ZIPPZP.10561/021904-POG/1POG-13SP/20250408T121728</a>
wydzielenie planistyczne	<a href="https://www.gov.pl/zagospodarowanieprzestrzenne/app/StrefaPlanistyczna/PL.ZIPPZP.10561/021904-POG/1POG-51SW/20260219T143048">https://www.gov.pl/zagospodarowanieprzestrzenne/app/StrefaPlanistyczna/PL.ZIPPZP.10561/021904-POG/1POG-51SW/20260219T143048</a>
wydzielenie planistyczne	<a href="https://www.gov.pl/zagospodarowanieprzestrzenne/app">https://www.gov.pl/zagospodarowanieprzestrzenne/app</a>

	<a href="https://www.gov.pl/zagospodarowanieprzestrzenne/app/StrefaPlanistyczna/PL.ZIPPZP.10561/021904-POG/1POG-14SP/20260112T163402">/StrefaPlanistyczna/PL.ZIPPZP.10561/021904-POG/1POG-14SP/20260112T163402</a>
wydzielenie planistyczne	<a href="https://www.gov.pl/zagospodarowanieprzestrzenne/app/StrefaPlanistyczna/PL.ZIPPZP.10561/021904-POG/1POG-111SJ/20250408T122638">https://www.gov.pl/zagospodarowanieprzestrzenne/app/StrefaPlanistyczna/PL.ZIPPZP.10561/021904-POG/1POG-111SJ/20250408T122638</a>
wydzielenie planistyczne	<a href="https://www.gov.pl/zagospodarowanieprzestrzenne/app/StrefaPlanistyczna/PL.ZIPPZP.10561/021904-POG/1POG-32SZ/20250408T122801">https://www.gov.pl/zagospodarowanieprzestrzenne/app/StrefaPlanistyczna/PL.ZIPPZP.10561/021904-POG/1POG-32SZ/20250408T122801</a>
wydzielenie planistyczne	<a href="https://www.gov.pl/zagospodarowanieprzestrzenne/app/StrefaPlanistyczna/PL.ZIPPZP.10561/021904-POG/1POG-35SW/20250408T122926">https://www.gov.pl/zagospodarowanieprzestrzenne/app/StrefaPlanistyczna/PL.ZIPPZP.10561/021904-POG/1POG-35SW/20250408T122926</a>
wydzielenie planistyczne	<a href="https://www.gov.pl/zagospodarowanieprzestrzenne/app/StrefaPlanistyczna/PL.ZIPPZP.10561/021904-POG/1POG-112SJ/20251031T115642">https://www.gov.pl/zagospodarowanieprzestrzenne/app/StrefaPlanistyczna/PL.ZIPPZP.10561/021904-POG/1POG-112SJ/20251031T115642</a>
wydzielenie planistyczne	<a href="https://www.gov.pl/zagospodarowanieprzestrzenne/app/StrefaPlanistyczna/PL.ZIPPZP.10561/021904-POG/1POG-36SW/20250408T124240">https://www.gov.pl/zagospodarowanieprzestrzenne/app/StrefaPlanistyczna/PL.ZIPPZP.10561/021904-POG/1POG-36SW/20250408T124240</a>
wydzielenie planistyczne	<a href="https://www.gov.pl/zagospodarowanieprzestrzenne/app/StrefaPlanistyczna/PL.ZIPPZP.10561/021904-POG/1POG-5SR/20250408T124359">https://www.gov.pl/zagospodarowanieprzestrzenne/app/StrefaPlanistyczna/PL.ZIPPZP.10561/021904-POG/1POG-5SR/20250408T124359</a>
wydzielenie planistyczne	<a href="https://www.gov.pl/zagospodarowanieprzestrzenne/app/StrefaPlanistyczna/PL.ZIPPZP.10561/021904-POG/1POG-37SW/20250410T080259">https://www.gov.pl/zagospodarowanieprzestrzenne/app/StrefaPlanistyczna/PL.ZIPPZP.10561/021904-POG/1POG-37SW/20250410T080259</a>
wydzielenie planistyczne	<a href="https://www.gov.pl/zagospodarowanieprzestrzenne/app/StrefaPlanistyczna/PL.ZIPPZP.10561/021904-POG/1POG-30SN/20250410T080532">https://www.gov.pl/zagospodarowanieprzestrzenne/app/StrefaPlanistyczna/PL.ZIPPZP.10561/021904-POG/1POG-30SN/20250410T080532</a>
wydzielenie planistyczne	<a href="https://www.gov.pl/zagospodarowanieprzestrzenne/app/StrefaPlanistyczna/PL.ZIPPZP.10561/021904-POG/1POG-38SW/20250410T080735">https://www.gov.pl/zagospodarowanieprzestrzenne/app/StrefaPlanistyczna/PL.ZIPPZP.10561/021904-POG/1POG-38SW/20250410T080735</a>
wydzielenie planistyczne	<a href="https://www.gov.pl/zagospodarowanieprzestrzenne/app/StrefaPlanistyczna/PL.ZIPPZP.10561/021904-POG/1POG-147SJ/20260306T120114">https://www.gov.pl/zagospodarowanieprzestrzenne/app/StrefaPlanistyczna/PL.ZIPPZP.10561/021904-POG/1POG-147SJ/20260306T120114</a>
wydzielenie planistyczne	<a href="https://www.gov.pl/zagospodarowanieprzestrzenne/app/StrefaPlanistyczna/PL.ZIPPZP.10561/021904-POG/1POG-115SJ/20250410T082232">https://www.gov.pl/zagospodarowanieprzestrzenne/app/StrefaPlanistyczna/PL.ZIPPZP.10561/021904-POG/1POG-115SJ/20250410T082232</a>
wydzielenie planistyczne	<a href="https://www.gov.pl/zagospodarowanieprzestrzenne/app/StrefaPlanistyczna/PL.ZIPPZP.10561/021904-POG/1POG-116SJ/20250410T082348">https://www.gov.pl/zagospodarowanieprzestrzenne/app/StrefaPlanistyczna/PL.ZIPPZP.10561/021904-POG/1POG-116SJ/20250410T082348</a>
wydzielenie planistyczne	<a href="https://www.gov.pl/zagospodarowanieprzestrzenne/app/StrefaPlanistyczna/PL.ZIPPZP.10561/021904-POG/1POG-31SN/20250410T082433">https://www.gov.pl/zagospodarowanieprzestrzenne/app/StrefaPlanistyczna/PL.ZIPPZP.10561/021904-POG/1POG-31SN/20250410T082433</a>
wydzielenie planistyczne	<a href="https://www.gov.pl/zagospodarowanieprzestrzenne/app/StrefaPlanistyczna/PL.ZIPPZP.10561/021904-POG/1POG-33SZ/20250410T083850">https://www.gov.pl/zagospodarowanieprzestrzenne/app/StrefaPlanistyczna/PL.ZIPPZP.10561/021904-POG/1POG-33SZ/20250410T083850</a>
wydzielenie planistyczne	<a href="https://www.gov.pl/zagospodarowanieprzestrzenne/app/StrefaPlanistyczna/PL.ZIPPZP.10561/021904-POG/1POG-34SZ/20250410T083929">https://www.gov.pl/zagospodarowanieprzestrzenne/app/StrefaPlanistyczna/PL.ZIPPZP.10561/021904-POG/1POG-34SZ/20250410T083929</a>
wydzielenie planistyczne	<a href="https://www.gov.pl/zagospodarowanieprzestrzenne/app/StrefaPlanistyczna/PL.ZIPPZP.10561/021904-POG/1POG-117SJ/20250410T084139">https://www.gov.pl/zagospodarowanieprzestrzenne/app/StrefaPlanistyczna/PL.ZIPPZP.10561/021904-POG/1POG-117SJ/20250410T084139</a>
wydzielenie planistyczne	<a href="https://www.gov.pl/zagospodarowanieprzestrzenne/app">https://www.gov.pl/zagospodarowanieprzestrzenne/app</a>

	<a href="https://www.gov.pl/zagospodarowanieprzestrzenne/app/StrefaPlanistyczna/PL.ZIPPZP.10561/021904-POG/1POG-32SN/20250410T084357">/StrefaPlanistyczna/PL.ZIPPZP.10561/021904-POG/1POG-32SN/20250410T084357</a>
wydzielenie planistyczne	<a href="https://www.gov.pl/zagospodarowanieprzestrzenne/app/StrefaPlanistyczna/PL.ZIPPZP.10561/021904-POG/1POG-33SU/20250410T084600">https://www.gov.pl/zagospodarowanieprzestrzenne/app/StrefaPlanistyczna/PL.ZIPPZP.10561/021904-POG/1POG-33SU/20250410T084600</a>
wydzielenie planistyczne	<a href="https://www.gov.pl/zagospodarowanieprzestrzenne/app/StrefaPlanistyczna/PL.ZIPPZP.10561/021904-POG/1POG-34SU/20250410T085613">https://www.gov.pl/zagospodarowanieprzestrzenne/app/StrefaPlanistyczna/PL.ZIPPZP.10561/021904-POG/1POG-34SU/20250410T085613</a>
wydzielenie planistyczne	<a href="https://www.gov.pl/zagospodarowanieprzestrzenne/app/StrefaPlanistyczna/PL.ZIPPZP.10561/021904-POG/1POG-35SZ/20250410T085748">https://www.gov.pl/zagospodarowanieprzestrzenne/app/StrefaPlanistyczna/PL.ZIPPZP.10561/021904-POG/1POG-35SZ/20250410T085748</a>
wydzielenie planistyczne	<a href="https://www.gov.pl/zagospodarowanieprzestrzenne/app/StrefaPlanistyczna/PL.ZIPPZP.10561/021904-POG/1POG-66SW/20260306T121001">https://www.gov.pl/zagospodarowanieprzestrzenne/app/StrefaPlanistyczna/PL.ZIPPZP.10561/021904-POG/1POG-66SW/20260306T121001</a>
wydzielenie planistyczne	<a href="https://www.gov.pl/zagospodarowanieprzestrzenne/app/StrefaPlanistyczna/PL.ZIPPZP.10561/021904-POG/1POG-35SU/20260306T121320">https://www.gov.pl/zagospodarowanieprzestrzenne/app/StrefaPlanistyczna/PL.ZIPPZP.10561/021904-POG/1POG-35SU/20260306T121320</a>
wydzielenie planistyczne	<a href="https://www.gov.pl/zagospodarowanieprzestrzenne/app/StrefaPlanistyczna/PL.ZIPPZP.10561/021904-POG/1POG-36SU/20250410T090501">https://www.gov.pl/zagospodarowanieprzestrzenne/app/StrefaPlanistyczna/PL.ZIPPZP.10561/021904-POG/1POG-36SU/20250410T090501</a>
wydzielenie planistyczne	<a href="https://www.gov.pl/zagospodarowanieprzestrzenne/app/StrefaPlanistyczna/PL.ZIPPZP.10561/021904-POG/1POG-68SW/20260306T121241">https://www.gov.pl/zagospodarowanieprzestrzenne/app/StrefaPlanistyczna/PL.ZIPPZP.10561/021904-POG/1POG-68SW/20260306T121241</a>
wydzielenie planistyczne	<a href="https://www.gov.pl/zagospodarowanieprzestrzenne/app/StrefaPlanistyczna/PL.ZIPPZP.10561/021904-POG/1POG-53SW/20260220T093606">https://www.gov.pl/zagospodarowanieprzestrzenne/app/StrefaPlanistyczna/PL.ZIPPZP.10561/021904-POG/1POG-53SW/20260220T093606</a>
wydzielenie planistyczne	<a href="https://www.gov.pl/zagospodarowanieprzestrzenne/app/StrefaPlanistyczna/PL.ZIPPZP.10561/021904-POG/1POG-41SW/20250410T091008">https://www.gov.pl/zagospodarowanieprzestrzenne/app/StrefaPlanistyczna/PL.ZIPPZP.10561/021904-POG/1POG-41SW/20250410T091008</a>
wydzielenie planistyczne	<a href="https://www.gov.pl/zagospodarowanieprzestrzenne/app/StrefaPlanistyczna/PL.ZIPPZP.10561/021904-POG/1POG-9SC/20250410T091254">https://www.gov.pl/zagospodarowanieprzestrzenne/app/StrefaPlanistyczna/PL.ZIPPZP.10561/021904-POG/1POG-9SC/20250410T091254</a>
wydzielenie planistyczne	<a href="https://www.gov.pl/zagospodarowanieprzestrzenne/app/StrefaPlanistyczna/PL.ZIPPZP.10561/021904-POG/1POG-120SJ/20250410T091640">https://www.gov.pl/zagospodarowanieprzestrzenne/app/StrefaPlanistyczna/PL.ZIPPZP.10561/021904-POG/1POG-120SJ/20250410T091640</a>
wydzielenie planistyczne	<a href="https://www.gov.pl/zagospodarowanieprzestrzenne/app/StrefaPlanistyczna/PL.ZIPPZP.10561/021904-POG/1POG-121SJ/20250410T092011">https://www.gov.pl/zagospodarowanieprzestrzenne/app/StrefaPlanistyczna/PL.ZIPPZP.10561/021904-POG/1POG-121SJ/20250410T092011</a>
wydzielenie planistyczne	<a href="https://www.gov.pl/zagospodarowanieprzestrzenne/app/StrefaPlanistyczna/PL.ZIPPZP.10561/021904-POG/1POG-33SN/20260306T120842">https://www.gov.pl/zagospodarowanieprzestrzenne/app/StrefaPlanistyczna/PL.ZIPPZP.10561/021904-POG/1POG-33SN/20260306T120842</a>
wydzielenie planistyczne	<a href="https://www.gov.pl/zagospodarowanieprzestrzenne/app/StrefaPlanistyczna/PL.ZIPPZP.10561/021904-POG/1POG-15SP/20260112T163413">https://www.gov.pl/zagospodarowanieprzestrzenne/app/StrefaPlanistyczna/PL.ZIPPZP.10561/021904-POG/1POG-15SP/20260112T163413</a>
wydzielenie planistyczne	<a href="https://www.gov.pl/zagospodarowanieprzestrzenne/app/StrefaPlanistyczna/PL.ZIPPZP.10561/021904-POG/1POG-36SZ/20250410T093922">https://www.gov.pl/zagospodarowanieprzestrzenne/app/StrefaPlanistyczna/PL.ZIPPZP.10561/021904-POG/1POG-36SZ/20250410T093922</a>
wydzielenie planistyczne	<a href="https://www.gov.pl/zagospodarowanieprzestrzenne/app/StrefaPlanistyczna/PL.ZIPPZP.10561/021904-POG/1POG-38SO/20250410T095438">https://www.gov.pl/zagospodarowanieprzestrzenne/app/StrefaPlanistyczna/PL.ZIPPZP.10561/021904-POG/1POG-38SO/20250410T095438</a>
wydzielenie planistyczne	<a href="https://www.gov.pl/zagospodarowanieprzestrzenne/app">https://www.gov.pl/zagospodarowanieprzestrzenne/app</a>

	<a href="https://www.gov.pl/zagospodarowanieprzestrzenne/app/StrefaPlanistyczna/PL.ZIPPZP.10561/021904-POG/1POG-41SO/20260219T142724">/StrefaPlanistyczna/PL.ZIPPZP.10561/021904-POG/1POG-41SO/20260219T142724</a>
wydzialenie planistyczne	<a href="https://www.gov.pl/zagospodarowanieprzestrzenne/app/StrefaPlanistyczna/PL.ZIPPZP.10561/021904-POG/1POG-50SO/20250411T085029">https://www.gov.pl/zagospodarowanieprzestrzenne/app/StrefaPlanistyczna/PL.ZIPPZP.10561/021904-POG/1POG-50SO/20250411T085029</a>
wydzialenie planistyczne	<a href="https://www.gov.pl/zagospodarowanieprzestrzenne/app/StrefaPlanistyczna/PL.ZIPPZP.10561/021904-POG/1POG-43SO/20250411T085149">https://www.gov.pl/zagospodarowanieprzestrzenne/app/StrefaPlanistyczna/PL.ZIPPZP.10561/021904-POG/1POG-43SO/20250411T085149</a>
wydzialenie planistyczne	<a href="https://www.gov.pl/zagospodarowanieprzestrzenne/app/StrefaPlanistyczna/PL.ZIPPZP.10561/021904-POG/1POG-34SN/20250411T070258">https://www.gov.pl/zagospodarowanieprzestrzenne/app/StrefaPlanistyczna/PL.ZIPPZP.10561/021904-POG/1POG-34SN/20250411T070258</a>
wydzialenie planistyczne	<a href="https://www.gov.pl/zagospodarowanieprzestrzenne/app/StrefaPlanistyczna/PL.ZIPPZP.10561/021904-POG/1POG-44SO/20260210T164359">https://www.gov.pl/zagospodarowanieprzestrzenne/app/StrefaPlanistyczna/PL.ZIPPZP.10561/021904-POG/1POG-44SO/20260210T164359</a>
wydzialenie planistyczne	<a href="https://www.gov.pl/zagospodarowanieprzestrzenne/app/StrefaPlanistyczna/PL.ZIPPZP.10561/021904-POG/1POG-35SN/20250411T071357">https://www.gov.pl/zagospodarowanieprzestrzenne/app/StrefaPlanistyczna/PL.ZIPPZP.10561/021904-POG/1POG-35SN/20250411T071357</a>
wydzialenie planistyczne	<a href="https://www.gov.pl/zagospodarowanieprzestrzenne/app/StrefaPlanistyczna/PL.ZIPPZP.10561/021904-POG/1POG-16SP/20260112T163429">https://www.gov.pl/zagospodarowanieprzestrzenne/app/StrefaPlanistyczna/PL.ZIPPZP.10561/021904-POG/1POG-16SP/20260112T163429</a>
wydzialenie planistyczne	<a href="https://www.gov.pl/zagospodarowanieprzestrzenne/app/StrefaPlanistyczna/PL.ZIPPZP.10561/021904-POG/1POG-45SW/20260220T090432">https://www.gov.pl/zagospodarowanieprzestrzenne/app/StrefaPlanistyczna/PL.ZIPPZP.10561/021904-POG/1POG-45SW/20260220T090432</a>
wydzialenie planistyczne	<a href="https://www.gov.pl/zagospodarowanieprzestrzenne/app/StrefaPlanistyczna/PL.ZIPPZP.10561/021904-POG/1POG-37SZ/20250411T074050">https://www.gov.pl/zagospodarowanieprzestrzenne/app/StrefaPlanistyczna/PL.ZIPPZP.10561/021904-POG/1POG-37SZ/20250411T074050</a>
wydzialenie planistyczne	<a href="https://www.gov.pl/zagospodarowanieprzestrzenne/app/StrefaPlanistyczna/PL.ZIPPZP.10561/021904-POG/1POG-36SN/20250411T074207">https://www.gov.pl/zagospodarowanieprzestrzenne/app/StrefaPlanistyczna/PL.ZIPPZP.10561/021904-POG/1POG-36SN/20250411T074207</a>
wydzialenie planistyczne	<a href="https://www.gov.pl/zagospodarowanieprzestrzenne/app/StrefaPlanistyczna/PL.ZIPPZP.10561/021904-POG/1POG-122SJ/20250411T074749">https://www.gov.pl/zagospodarowanieprzestrzenne/app/StrefaPlanistyczna/PL.ZIPPZP.10561/021904-POG/1POG-122SJ/20250411T074749</a>
wydzialenie planistyczne	<a href="https://www.gov.pl/zagospodarowanieprzestrzenne/app/StrefaPlanistyczna/PL.ZIPPZP.10561/021904-POG/1POG-37SU/20250411T074953">https://www.gov.pl/zagospodarowanieprzestrzenne/app/StrefaPlanistyczna/PL.ZIPPZP.10561/021904-POG/1POG-37SU/20250411T074953</a>
wydzialenie planistyczne	<a href="https://www.gov.pl/zagospodarowanieprzestrzenne/app/StrefaPlanistyczna/PL.ZIPPZP.10561/021904-POG/1POG-38SZ/20250411T075232">https://www.gov.pl/zagospodarowanieprzestrzenne/app/StrefaPlanistyczna/PL.ZIPPZP.10561/021904-POG/1POG-38SZ/20250411T075232</a>
wydzialenie planistyczne	<a href="https://www.gov.pl/zagospodarowanieprzestrzenne/app/StrefaPlanistyczna/PL.ZIPPZP.10561/021904-POG/1POG-47SW/20250411T075612">https://www.gov.pl/zagospodarowanieprzestrzenne/app/StrefaPlanistyczna/PL.ZIPPZP.10561/021904-POG/1POG-47SW/20250411T075612</a>
wydzialenie planistyczne	<a href="https://www.gov.pl/zagospodarowanieprzestrzenne/app/StrefaPlanistyczna/PL.ZIPPZP.10561/021904-POG/1POG-37SN/20250411T075856">https://www.gov.pl/zagospodarowanieprzestrzenne/app/StrefaPlanistyczna/PL.ZIPPZP.10561/021904-POG/1POG-37SN/20250411T075856</a>
wydzialenie planistyczne	<a href="https://www.gov.pl/zagospodarowanieprzestrzenne/app/StrefaPlanistyczna/PL.ZIPPZP.10561/021904-POG/1POG-10SC/20250411T080022">https://www.gov.pl/zagospodarowanieprzestrzenne/app/StrefaPlanistyczna/PL.ZIPPZP.10561/021904-POG/1POG-10SC/20250411T080022</a>
wydzialenie planistyczne	<a href="https://www.gov.pl/zagospodarowanieprzestrzenne/app/StrefaPlanistyczna/PL.ZIPPZP.10561/021904-POG/1POG-19SP/20250610T113135">https://www.gov.pl/zagospodarowanieprzestrzenne/app/StrefaPlanistyczna/PL.ZIPPZP.10561/021904-POG/1POG-19SP/20250610T113135</a>
wydzialenie planistyczne	<a href="https://www.gov.pl/zagospodarowanieprzestrzenne/app">https://www.gov.pl/zagospodarowanieprzestrzenne/app</a>



	<a href="https://www.gov.pl/zagospodarowanieprzestrzenne/app/StrefaPlanistyczna/PL.ZIPPZP.10561/021904-POG/1POG-20SP/20260211T091133">/StrefaPlanistyczna/PL.ZIPPZP.10561/021904-POG/1POG-20SP/20260211T091133</a>
wydzialenie planistyczne	<a href="https://www.gov.pl/zagospodarowanieprzestrzenne/app/StrefaPlanistyczna/PL.ZIPPZP.10561/021904-POG/1POG-123SJ/20250411T081056">https://www.gov.pl/zagospodarowanieprzestrzenne/app/StrefaPlanistyczna/PL.ZIPPZP.10561/021904-POG/1POG-123SJ/20250411T081056</a>
wydzialenie planistyczne	<a href="https://www.gov.pl/zagospodarowanieprzestrzenne/app/StrefaPlanistyczna/PL.ZIPPZP.10561/021904-POG/1POG-61SO/20260220T093422">https://www.gov.pl/zagospodarowanieprzestrzenne/app/StrefaPlanistyczna/PL.ZIPPZP.10561/021904-POG/1POG-61SO/20260220T093422</a>
wydzialenie planistyczne	<a href="https://www.gov.pl/zagospodarowanieprzestrzenne/app/StrefaPlanistyczna/PL.ZIPPZP.10561/021904-POG/1POG-48SW/20260220T091927">https://www.gov.pl/zagospodarowanieprzestrzenne/app/StrefaPlanistyczna/PL.ZIPPZP.10561/021904-POG/1POG-48SW/20260220T091927</a>
wydzialenie planistyczne	<a href="https://www.gov.pl/zagospodarowanieprzestrzenne/app/StrefaPlanistyczna/PL.ZIPPZP.10561/021904-POG/1POG-48SO/20260211T091038">https://www.gov.pl/zagospodarowanieprzestrzenne/app/StrefaPlanistyczna/PL.ZIPPZP.10561/021904-POG/1POG-48SO/20260211T091038</a>
wydzialenie planistyczne	<a href="https://www.gov.pl/zagospodarowanieprzestrzenne/app/StrefaPlanistyczna/PL.ZIPPZP.10561/021904-POG/1POG-49SO/20250411T084813">https://www.gov.pl/zagospodarowanieprzestrzenne/app/StrefaPlanistyczna/PL.ZIPPZP.10561/021904-POG/1POG-49SO/20250411T084813</a>
wydzialenie planistyczne	<a href="https://www.gov.pl/zagospodarowanieprzestrzenne/app/StrefaPlanistyczna/PL.ZIPPZP.10561/021904-POG/1POG-42SO/20250411T085116">https://www.gov.pl/zagospodarowanieprzestrzenne/app/StrefaPlanistyczna/PL.ZIPPZP.10561/021904-POG/1POG-42SO/20250411T085116</a>
wydzialenie planistyczne	<a href="https://www.gov.pl/zagospodarowanieprzestrzenne/app/StrefaPlanistyczna/PL.ZIPPZP.10561/021904-POG/1POG-18SP/20260210T133244">https://www.gov.pl/zagospodarowanieprzestrzenne/app/StrefaPlanistyczna/PL.ZIPPZP.10561/021904-POG/1POG-18SP/20260210T133244</a>
wydzialenie planistyczne	<a href="https://www.gov.pl/zagospodarowanieprzestrzenne/app/StrefaPlanistyczna/PL.ZIPPZP.10561/021904-POG/1POG-21SP/20251211T114501">https://www.gov.pl/zagospodarowanieprzestrzenne/app/StrefaPlanistyczna/PL.ZIPPZP.10561/021904-POG/1POG-21SP/20251211T114501</a>
wydzialenie planistyczne	<a href="https://www.gov.pl/zagospodarowanieprzestrzenne/app/StrefaPlanistyczna/PL.ZIPPZP.10561/021904-POG/1POG-124SJ/20250610T113013">https://www.gov.pl/zagospodarowanieprzestrzenne/app/StrefaPlanistyczna/PL.ZIPPZP.10561/021904-POG/1POG-124SJ/20250610T113013</a>
wydzialenie planistyczne	<a href="https://www.gov.pl/zagospodarowanieprzestrzenne/app/StrefaPlanistyczna/PL.ZIPPZP.10561/021904-POG/1POG-75SJ/20250404T122102">https://www.gov.pl/zagospodarowanieprzestrzenne/app/StrefaPlanistyczna/PL.ZIPPZP.10561/021904-POG/1POG-75SJ/20250404T122102</a>
wydzialenie planistyczne	<a href="https://www.gov.pl/zagospodarowanieprzestrzenne/app/StrefaPlanistyczna/PL.ZIPPZP.10561/021904-POG/1POG-28SK/20260220T102641">https://www.gov.pl/zagospodarowanieprzestrzenne/app/StrefaPlanistyczna/PL.ZIPPZP.10561/021904-POG/1POG-28SK/20260220T102641</a>
wydzialenie planistyczne	<a href="https://www.gov.pl/zagospodarowanieprzestrzenne/app/StrefaPlanistyczna/PL.ZIPPZP.10561/021904-POG/1POG-27SJ/20250331T095301">https://www.gov.pl/zagospodarowanieprzestrzenne/app/StrefaPlanistyczna/PL.ZIPPZP.10561/021904-POG/1POG-27SJ/20250331T095301</a>
wydzialenie planistyczne	<a href="https://www.gov.pl/zagospodarowanieprzestrzenne/app/StrefaPlanistyczna/PL.ZIPPZP.10561/021904-POG/1POG-51SO/20250610T114650">https://www.gov.pl/zagospodarowanieprzestrzenne/app/StrefaPlanistyczna/PL.ZIPPZP.10561/021904-POG/1POG-51SO/20250610T114650</a>
wydzialenie planistyczne	<a href="https://www.gov.pl/zagospodarowanieprzestrzenne/app/StrefaPlanistyczna/PL.ZIPPZP.10561/021904-POG/1POG-48SZ/20260219T150244">https://www.gov.pl/zagospodarowanieprzestrzenne/app/StrefaPlanistyczna/PL.ZIPPZP.10561/021904-POG/1POG-48SZ/20260219T150244</a>
wydzialenie planistyczne	<a href="https://www.gov.pl/zagospodarowanieprzestrzenne/app/StrefaPlanistyczna/PL.ZIPPZP.10561/021904-POG/1POG-33SO/20260313T130353">https://www.gov.pl/zagospodarowanieprzestrzenne/app/StrefaPlanistyczna/PL.ZIPPZP.10561/021904-POG/1POG-33SO/20260313T130353</a>
wydzialenie planistyczne	<a href="https://www.gov.pl/zagospodarowanieprzestrzenne/app/StrefaPlanistyczna/PL.ZIPPZP.10561/021904-POG/1POG-125SJ/20250711T100441">https://www.gov.pl/zagospodarowanieprzestrzenne/app/StrefaPlanistyczna/PL.ZIPPZP.10561/021904-POG/1POG-125SJ/20250711T100441</a>
wydzialenie planistyczne	<a href="https://www.gov.pl/zagospodarowanieprzestrzenne/app">https://www.gov.pl/zagospodarowanieprzestrzenne/app</a>

	<a href="https://www.gov.pl/zagospodarowanieprzestrzenne/app/StrefaPlanistyczna/PL.ZIPPZP.10561/021904-POG/1POG-41SU/20260319T085404">/StrefaPlanistyczna/PL.ZIPPZP.10561/021904-POG/1POG-41SU/20260319T085404</a>
wydzialenie planistyczne	<a href="https://www.gov.pl/zagospodarowanieprzestrzenne/app/StrefaPlanistyczna/PL.ZIPPZP.10561/021904-POG/1POG-24SO/20250821T084422">https://www.gov.pl/zagospodarowanieprzestrzenne/app/StrefaPlanistyczna/PL.ZIPPZP.10561/021904-POG/1POG-24SO/20250821T084422</a>
wydzialenie planistyczne	<a href="https://www.gov.pl/zagospodarowanieprzestrzenne/app/StrefaPlanistyczna/PL.ZIPPZP.10561/021904-POG/1POG-101SJ/20260219T145043">https://www.gov.pl/zagospodarowanieprzestrzenne/app/StrefaPlanistyczna/PL.ZIPPZP.10561/021904-POG/1POG-101SJ/20260219T145043</a>
wydzialenie planistyczne	<a href="https://www.gov.pl/zagospodarowanieprzestrzenne/app/StrefaPlanistyczna/PL.ZIPPZP.10561/021904-POG/1POG-2SG/20260211T130630">https://www.gov.pl/zagospodarowanieprzestrzenne/app/StrefaPlanistyczna/PL.ZIPPZP.10561/021904-POG/1POG-2SG/20260211T130630</a>
wydzialenie planistyczne	<a href="https://www.gov.pl/zagospodarowanieprzestrzenne/app/StrefaPlanistyczna/PL.ZIPPZP.10561/021904-POG/1POG-32SU/20260507T190236">https://www.gov.pl/zagospodarowanieprzestrzenne/app/StrefaPlanistyczna/PL.ZIPPZP.10561/021904-POG/1POG-32SU/20260507T190236</a>
wydzialenie planistyczne	<a href="https://www.gov.pl/zagospodarowanieprzestrzenne/app/StrefaPlanistyczna/PL.ZIPPZP.10561/021904-POG/1POG-29SO/20260210T164133">https://www.gov.pl/zagospodarowanieprzestrzenne/app/StrefaPlanistyczna/PL.ZIPPZP.10561/021904-POG/1POG-29SO/20260210T164133</a>
wydzialenie planistyczne	<a href="https://www.gov.pl/zagospodarowanieprzestrzenne/app/StrefaPlanistyczna/PL.ZIPPZP.10561/021904-POG/1POG-142SJ/20260220T083621">https://www.gov.pl/zagospodarowanieprzestrzenne/app/StrefaPlanistyczna/PL.ZIPPZP.10561/021904-POG/1POG-142SJ/20260220T083621</a>
wydzialenie planistyczne	<a href="https://www.gov.pl/zagospodarowanieprzestrzenne/app/StrefaPlanistyczna/PL.ZIPPZP.10561/021904-POG/1POG-127SJ/20260210T173713">https://www.gov.pl/zagospodarowanieprzestrzenne/app/StrefaPlanistyczna/PL.ZIPPZP.10561/021904-POG/1POG-127SJ/20260210T173713</a>
wydzialenie planistyczne	<a href="https://www.gov.pl/zagospodarowanieprzestrzenne/app/StrefaPlanistyczna/PL.ZIPPZP.10561/021904-POG/1POG-25SO/20250403T115300">https://www.gov.pl/zagospodarowanieprzestrzenne/app/StrefaPlanistyczna/PL.ZIPPZP.10561/021904-POG/1POG-25SO/20250403T115300</a>
wydzialenie planistyczne	<a href="https://www.gov.pl/zagospodarowanieprzestrzenne/app/StrefaPlanistyczna/PL.ZIPPZP.10561/021904-POG/1POG-11SO/20250327T134716">https://www.gov.pl/zagospodarowanieprzestrzenne/app/StrefaPlanistyczna/PL.ZIPPZP.10561/021904-POG/1POG-11SO/20250327T134716</a>
wydzialenie planistyczne	<a href="https://www.gov.pl/zagospodarowanieprzestrzenne/app/StrefaPlanistyczna/PL.ZIPPZP.10561/021904-POG/1POG-146SJ/20260220T090040">https://www.gov.pl/zagospodarowanieprzestrzenne/app/StrefaPlanistyczna/PL.ZIPPZP.10561/021904-POG/1POG-146SJ/20260220T090040</a>
wydzialenie planistyczne	<a href="https://www.gov.pl/zagospodarowanieprzestrzenne/app/StrefaPlanistyczna/PL.ZIPPZP.10561/021904-POG/1POG-53SO/20251211T131519">https://www.gov.pl/zagospodarowanieprzestrzenne/app/StrefaPlanistyczna/PL.ZIPPZP.10561/021904-POG/1POG-53SO/20251211T131519</a>
wydzialenie planistyczne	<a href="https://www.gov.pl/zagospodarowanieprzestrzenne/app/StrefaPlanistyczna/PL.ZIPPZP.10561/021904-POG/1POG-6SR/20251211T131808">https://www.gov.pl/zagospodarowanieprzestrzenne/app/StrefaPlanistyczna/PL.ZIPPZP.10561/021904-POG/1POG-6SR/20251211T131808</a>
wydzialenie planistyczne	<a href="https://www.gov.pl/zagospodarowanieprzestrzenne/app/StrefaPlanistyczna/PL.ZIPPZP.10561/021904-POG/1POG-28SO/20251212T115704">https://www.gov.pl/zagospodarowanieprzestrzenne/app/StrefaPlanistyczna/PL.ZIPPZP.10561/021904-POG/1POG-28SO/20251212T115704</a>
wydzialenie planistyczne	<a href="https://www.gov.pl/zagospodarowanieprzestrzenne/app/StrefaPlanistyczna/PL.ZIPPZP.10561/021904-POG/1POG-69SJ/20250404T103049">https://www.gov.pl/zagospodarowanieprzestrzenne/app/StrefaPlanistyczna/PL.ZIPPZP.10561/021904-POG/1POG-69SJ/20250404T103049</a>
wydzialenie planistyczne	<a href="https://www.gov.pl/zagospodarowanieprzestrzenne/app/StrefaPlanistyczna/PL.ZIPPZP.10561/021904-POG/1POG-1SI/20260211T103743">https://www.gov.pl/zagospodarowanieprzestrzenne/app/StrefaPlanistyczna/PL.ZIPPZP.10561/021904-POG/1POG-1SI/20260211T103743</a>
wydzialenie planistyczne	<a href="https://www.gov.pl/zagospodarowanieprzestrzenne/app/StrefaPlanistyczna/PL.ZIPPZP.10561/021904-POG/1POG-18SK/20260211T093257">https://www.gov.pl/zagospodarowanieprzestrzenne/app/StrefaPlanistyczna/PL.ZIPPZP.10561/021904-POG/1POG-18SK/20260211T093257</a>
wydzialenie planistyczne	<a href="https://www.gov.pl/zagospodarowanieprzestrzenne/app">https://www.gov.pl/zagospodarowanieprzestrzenne/app</a>

	<a href="https://www.gov.pl/zagospodarowanieprzestrzenne/app/StrefaPlanistyczna/PL.ZIPPZP.10561/021904-POG/1POG-52SO/20251211T122550">/StrefaPlanistyczna/PL.ZIPPZP.10561/021904-POG/1POG-52SO/20251211T122550</a>
wydzialenie planistyczne	<a href="https://www.gov.pl/zagospodarowanieprzestrzenne/app/StrefaPlanistyczna/PL.ZIPPZP.10561/021904-POG/1POG-7SK/20260210T164228">https://www.gov.pl/zagospodarowanieprzestrzenne/app/StrefaPlanistyczna/PL.ZIPPZP.10561/021904-POG/1POG-7SK/20260210T164228</a>
wydzialenie planistyczne	<a href="https://www.gov.pl/zagospodarowanieprzestrzenne/app/StrefaPlanistyczna/PL.ZIPPZP.10561/021904-POG/1POG-7SO/20250327T121829">https://www.gov.pl/zagospodarowanieprzestrzenne/app/StrefaPlanistyczna/PL.ZIPPZP.10561/021904-POG/1POG-7SO/20250327T121829</a>
wydzialenie planistyczne	<a href="https://www.gov.pl/zagospodarowanieprzestrzenne/app/StrefaPlanistyczna/PL.ZIPPZP.10561/021904-POG/1POG-8SK/20260210T164508">https://www.gov.pl/zagospodarowanieprzestrzenne/app/StrefaPlanistyczna/PL.ZIPPZP.10561/021904-POG/1POG-8SK/20260210T164508</a>
wydzialenie planistyczne	<a href="https://www.gov.pl/zagospodarowanieprzestrzenne/app/StrefaPlanistyczna/PL.ZIPPZP.10561/021904-POG/1POG-45SO/20260210T164412">https://www.gov.pl/zagospodarowanieprzestrzenne/app/StrefaPlanistyczna/PL.ZIPPZP.10561/021904-POG/1POG-45SO/20260210T164412</a>
wydzialenie planistyczne	<a href="https://www.gov.pl/zagospodarowanieprzestrzenne/app/StrefaPlanistyczna/PL.ZIPPZP.10561/021904-POG/1POG-22SJ/20260210T174436">https://www.gov.pl/zagospodarowanieprzestrzenne/app/StrefaPlanistyczna/PL.ZIPPZP.10561/021904-POG/1POG-22SJ/20260210T174436</a>
wydzialenie planistyczne	<a href="https://www.gov.pl/zagospodarowanieprzestrzenne/app/StrefaPlanistyczna/PL.ZIPPZP.10561/021904-POG/1POG-30SO/20260211T102807">https://www.gov.pl/zagospodarowanieprzestrzenne/app/StrefaPlanistyczna/PL.ZIPPZP.10561/021904-POG/1POG-30SO/20260211T102807</a>
wydzialenie planistyczne	<a href="https://www.gov.pl/zagospodarowanieprzestrzenne/app/StrefaPlanistyczna/PL.ZIPPZP.10561/021904-POG/1POG-9SK/20260211T102741">https://www.gov.pl/zagospodarowanieprzestrzenne/app/StrefaPlanistyczna/PL.ZIPPZP.10561/021904-POG/1POG-9SK/20260211T102741</a>
wydzialenie planistyczne	<a href="https://www.gov.pl/zagospodarowanieprzestrzenne/app/StrefaPlanistyczna/PL.ZIPPZP.10561/021904-POG/1POG-126SJ/20260210T174619">https://www.gov.pl/zagospodarowanieprzestrzenne/app/StrefaPlanistyczna/PL.ZIPPZP.10561/021904-POG/1POG-126SJ/20260210T174619</a>
wydzialenie planistyczne	<a href="https://www.gov.pl/zagospodarowanieprzestrzenne/app/StrefaPlanistyczna/PL.ZIPPZP.10561/021904-POG/1POG-8SO/20250711T101718">https://www.gov.pl/zagospodarowanieprzestrzenne/app/StrefaPlanistyczna/PL.ZIPPZP.10561/021904-POG/1POG-8SO/20250711T101718</a>
wydzialenie planistyczne	<a href="https://www.gov.pl/zagospodarowanieprzestrzenne/app/StrefaPlanistyczna/PL.ZIPPZP.10561/021904-POG/1POG-12SO/20260306T124427">https://www.gov.pl/zagospodarowanieprzestrzenne/app/StrefaPlanistyczna/PL.ZIPPZP.10561/021904-POG/1POG-12SO/20260306T124427</a>
wydzialenie planistyczne	<a href="https://www.gov.pl/zagospodarowanieprzestrzenne/app/StrefaPlanistyczna/PL.ZIPPZP.10561/021904-POG/1POG-12SK/20260211T091053">https://www.gov.pl/zagospodarowanieprzestrzenne/app/StrefaPlanistyczna/PL.ZIPPZP.10561/021904-POG/1POG-12SK/20260211T091053</a>
wydzialenie planistyczne	<a href="https://www.gov.pl/zagospodarowanieprzestrzenne/app/StrefaPlanistyczna/PL.ZIPPZP.10561/021904-POG/1POG-13SK/20260211T091408">https://www.gov.pl/zagospodarowanieprzestrzenne/app/StrefaPlanistyczna/PL.ZIPPZP.10561/021904-POG/1POG-13SK/20260211T091408</a>
wydzialenie planistyczne	<a href="https://www.gov.pl/zagospodarowanieprzestrzenne/app/StrefaPlanistyczna/PL.ZIPPZP.10561/021904-POG/1POG-15SK/20260306T094121">https://www.gov.pl/zagospodarowanieprzestrzenne/app/StrefaPlanistyczna/PL.ZIPPZP.10561/021904-POG/1POG-15SK/20260306T094121</a>
wydzialenie planistyczne	<a href="https://www.gov.pl/zagospodarowanieprzestrzenne/app/StrefaPlanistyczna/PL.ZIPPZP.10561/021904-POG/1POG-58SO/20260211T103139">https://www.gov.pl/zagospodarowanieprzestrzenne/app/StrefaPlanistyczna/PL.ZIPPZP.10561/021904-POG/1POG-58SO/20260211T103139</a>
wydzialenie planistyczne	<a href="https://www.gov.pl/zagospodarowanieprzestrzenne/app/StrefaPlanistyczna/PL.ZIPPZP.10561/021904-POG/1POG-56SO/20260211T092513">https://www.gov.pl/zagospodarowanieprzestrzenne/app/StrefaPlanistyczna/PL.ZIPPZP.10561/021904-POG/1POG-56SO/20260211T092513</a>
wydzialenie planistyczne	<a href="https://www.gov.pl/zagospodarowanieprzestrzenne/app/StrefaPlanistyczna/PL.ZIPPZP.10561/021904-POG/1POG-16SK/20260219T124040">https://www.gov.pl/zagospodarowanieprzestrzenne/app/StrefaPlanistyczna/PL.ZIPPZP.10561/021904-POG/1POG-16SK/20260219T124040</a>
wydzialenie planistyczne	<a href="https://www.gov.pl/zagospodarowanieprzestrzenne/app">https://www.gov.pl/zagospodarowanieprzestrzenne/app</a>

	<a href="https://www.gov.pl/zagospodarowanieprzestrzenne/app/StrefaPlanistyczna/PL.ZIPPZP.10561/021904-POG/1POG-17SK/20260211T093058">/StrefaPlanistyczna/PL.ZIPPZP.10561/021904-POG/1POG-17SK/20260211T093058</a>
wydzialenie planistyczne	<a href="https://www.gov.pl/zagospodarowanieprzestrzenne/app/StrefaPlanistyczna/PL.ZIPPZP.10561/021904-POG/1POG-57SO/20260211T092713">https://www.gov.pl/zagospodarowanieprzestrzenne/app/StrefaPlanistyczna/PL.ZIPPZP.10561/021904-POG/1POG-57SO/20260211T092713</a>
wydzialenie planistyczne	<a href="https://www.gov.pl/zagospodarowanieprzestrzenne/app/StrefaPlanistyczna/PL.ZIPPZP.10561/021904-POG/1POG-32SJ/20260210T133904">https://www.gov.pl/zagospodarowanieprzestrzenne/app/StrefaPlanistyczna/PL.ZIPPZP.10561/021904-POG/1POG-32SJ/20260210T133904</a>
wydzialenie planistyczne	<a href="https://www.gov.pl/zagospodarowanieprzestrzenne/app/StrefaPlanistyczna/PL.ZIPPZP.10561/021904-POG/1POG-21SK/20260211T094224">https://www.gov.pl/zagospodarowanieprzestrzenne/app/StrefaPlanistyczna/PL.ZIPPZP.10561/021904-POG/1POG-21SK/20260211T094224</a>
wydzialenie planistyczne	<a href="https://www.gov.pl/zagospodarowanieprzestrzenne/app/StrefaPlanistyczna/PL.ZIPPZP.10561/021904-POG/1POG-39SO/20260211T101800">https://www.gov.pl/zagospodarowanieprzestrzenne/app/StrefaPlanistyczna/PL.ZIPPZP.10561/021904-POG/1POG-39SO/20260211T101800</a>
wydzialenie planistyczne	<a href="https://www.gov.pl/zagospodarowanieprzestrzenne/app/StrefaPlanistyczna/PL.ZIPPZP.10561/021904-POG/1POG-40SO/20250410T112947">https://www.gov.pl/zagospodarowanieprzestrzenne/app/StrefaPlanistyczna/PL.ZIPPZP.10561/021904-POG/1POG-40SO/20250410T112947</a>
wydzialenie planistyczne	<a href="https://www.gov.pl/zagospodarowanieprzestrzenne/app/StrefaPlanistyczna/PL.ZIPPZP.10561/021904-POG/1POG-3SG/20260211T130642">https://www.gov.pl/zagospodarowanieprzestrzenne/app/StrefaPlanistyczna/PL.ZIPPZP.10561/021904-POG/1POG-3SG/20260211T130642</a>
wydzialenie planistyczne	<a href="https://www.gov.pl/zagospodarowanieprzestrzenne/app/StrefaPlanistyczna/PL.ZIPPZP.10561/021904-POG/1POG-39SZ/20260219T123552">https://www.gov.pl/zagospodarowanieprzestrzenne/app/StrefaPlanistyczna/PL.ZIPPZP.10561/021904-POG/1POG-39SZ/20260219T123552</a>
wydzialenie planistyczne	<a href="https://www.gov.pl/zagospodarowanieprzestrzenne/app/StrefaPlanistyczna/PL.ZIPPZP.10561/021904-POG/1POG-34SJ/20260219T124459">https://www.gov.pl/zagospodarowanieprzestrzenne/app/StrefaPlanistyczna/PL.ZIPPZP.10561/021904-POG/1POG-34SJ/20260219T124459</a>
wydzialenie planistyczne	<a href="https://www.gov.pl/zagospodarowanieprzestrzenne/app/StrefaPlanistyczna/PL.ZIPPZP.10561/021904-POG/1POG-129SJ/20260219T124414">https://www.gov.pl/zagospodarowanieprzestrzenne/app/StrefaPlanistyczna/PL.ZIPPZP.10561/021904-POG/1POG-129SJ/20260219T124414</a>
wydzialenie planistyczne	<a href="https://www.gov.pl/zagospodarowanieprzestrzenne/app/StrefaPlanistyczna/PL.ZIPPZP.10561/021904-POG/1POG-40SZ/20260219T124613">https://www.gov.pl/zagospodarowanieprzestrzenne/app/StrefaPlanistyczna/PL.ZIPPZP.10561/021904-POG/1POG-40SZ/20260219T124613</a>
wydzialenie planistyczne	<a href="https://www.gov.pl/zagospodarowanieprzestrzenne/app/StrefaPlanistyczna/PL.ZIPPZP.10561/021904-POG/1POG-167SJ/20260316T124908">https://www.gov.pl/zagospodarowanieprzestrzenne/app/StrefaPlanistyczna/PL.ZIPPZP.10561/021904-POG/1POG-167SJ/20260316T124908</a>
wydzialenie planistyczne	<a href="https://www.gov.pl/zagospodarowanieprzestrzenne/app/StrefaPlanistyczna/PL.ZIPPZP.10561/021904-POG/1POG-42SZ/20260219T124844">https://www.gov.pl/zagospodarowanieprzestrzenne/app/StrefaPlanistyczna/PL.ZIPPZP.10561/021904-POG/1POG-42SZ/20260219T124844</a>
wydzialenie planistyczne	<a href="https://www.gov.pl/zagospodarowanieprzestrzenne/app/StrefaPlanistyczna/PL.ZIPPZP.10561/021904-POG/1POG-130SJ/20260219T125313">https://www.gov.pl/zagospodarowanieprzestrzenne/app/StrefaPlanistyczna/PL.ZIPPZP.10561/021904-POG/1POG-130SJ/20260219T125313</a>
wydzialenie planistyczne	<a href="https://www.gov.pl/zagospodarowanieprzestrzenne/app/StrefaPlanistyczna/PL.ZIPPZP.10561/021904-POG/1POG-131SJ/20260219T125515">https://www.gov.pl/zagospodarowanieprzestrzenne/app/StrefaPlanistyczna/PL.ZIPPZP.10561/021904-POG/1POG-131SJ/20260219T125515</a>
wydzialenie planistyczne	<a href="https://www.gov.pl/zagospodarowanieprzestrzenne/app/StrefaPlanistyczna/PL.ZIPPZP.10561/021904-POG/1POG-132SJ/20260219T125633">https://www.gov.pl/zagospodarowanieprzestrzenne/app/StrefaPlanistyczna/PL.ZIPPZP.10561/021904-POG/1POG-132SJ/20260219T125633</a>
wydzialenie planistyczne	<a href="https://www.gov.pl/zagospodarowanieprzestrzenne/app/StrefaPlanistyczna/PL.ZIPPZP.10561/021904-POG/1POG-133SJ/20260219T125734">https://www.gov.pl/zagospodarowanieprzestrzenne/app/StrefaPlanistyczna/PL.ZIPPZP.10561/021904-POG/1POG-133SJ/20260219T125734</a>
wydzialenie planistyczne	<a href="https://www.gov.pl/zagospodarowanieprzestrzenne/app">https://www.gov.pl/zagospodarowanieprzestrzenne/app</a>

	<a href="https://www.gov.pl/zagospodarowanieprzestrzenne/app/StrefaPlanistyczna/PL.ZIPPZP.10561/021904-POG/1POG-135SJ/20260219T125947">/StrefaPlanistyczna/PL.ZIPPZP.10561/021904-POG/1POG-135SJ/20260219T125947</a>
wydzialenie planistyczne	<a href="https://www.gov.pl/zagospodarowanieprzestrzenne/app/StrefaPlanistyczna/PL.ZIPPZP.10561/021904-POG/1POG-26SJ/20260219T125939">https://www.gov.pl/zagospodarowanieprzestrzenne/app/StrefaPlanistyczna/PL.ZIPPZP.10561/021904-POG/1POG-26SJ/20260219T125939</a>
wydzialenie planistyczne	<a href="https://www.gov.pl/zagospodarowanieprzestrzenne/app/StrefaPlanistyczna/PL.ZIPPZP.10561/021904-POG/1POG-5SZ/20250610T083023">https://www.gov.pl/zagospodarowanieprzestrzenne/app/StrefaPlanistyczna/PL.ZIPPZP.10561/021904-POG/1POG-5SZ/20250610T083023</a>
wydzialenie planistyczne	<a href="https://www.gov.pl/zagospodarowanieprzestrzenne/app/StrefaPlanistyczna/PL.ZIPPZP.10561/021904-POG/1POG-19SK/20260211T093422">https://www.gov.pl/zagospodarowanieprzestrzenne/app/StrefaPlanistyczna/PL.ZIPPZP.10561/021904-POG/1POG-19SK/20260211T093422</a>
wydzialenie planistyczne	<a href="https://www.gov.pl/zagospodarowanieprzestrzenne/app/StrefaPlanistyczna/PL.ZIPPZP.10561/021904-POG/1POG-25SJ/20260219T130655">https://www.gov.pl/zagospodarowanieprzestrzenne/app/StrefaPlanistyczna/PL.ZIPPZP.10561/021904-POG/1POG-25SJ/20260219T130655</a>
wydzialenie planistyczne	<a href="https://www.gov.pl/zagospodarowanieprzestrzenne/app/StrefaPlanistyczna/PL.ZIPPZP.10561/021904-POG/1POG-137SJ/20260219T130522">https://www.gov.pl/zagospodarowanieprzestrzenne/app/StrefaPlanistyczna/PL.ZIPPZP.10561/021904-POG/1POG-137SJ/20260219T130522</a>
wydzialenie planistyczne	<a href="https://www.gov.pl/zagospodarowanieprzestrzenne/app/StrefaPlanistyczna/PL.ZIPPZP.10561/021904-POG/1POG-138SJ/20260219T130612">https://www.gov.pl/zagospodarowanieprzestrzenne/app/StrefaPlanistyczna/PL.ZIPPZP.10561/021904-POG/1POG-138SJ/20260219T130612</a>
wydzialenie planistyczne	<a href="https://www.gov.pl/zagospodarowanieprzestrzenne/app/StrefaPlanistyczna/PL.ZIPPZP.10561/021904-POG/1POG-59SO/20260219T142742">https://www.gov.pl/zagospodarowanieprzestrzenne/app/StrefaPlanistyczna/PL.ZIPPZP.10561/021904-POG/1POG-59SO/20260219T142742</a>
wydzialenie planistyczne	<a href="https://www.gov.pl/zagospodarowanieprzestrzenne/app/StrefaPlanistyczna/PL.ZIPPZP.10561/021904-POG/1POG-34SW/20250408T122301">https://www.gov.pl/zagospodarowanieprzestrzenne/app/StrefaPlanistyczna/PL.ZIPPZP.10561/021904-POG/1POG-34SW/20250408T122301</a>
wydzialenie planistyczne	<a href="https://www.gov.pl/zagospodarowanieprzestrzenne/app/StrefaPlanistyczna/PL.ZIPPZP.10561/021904-POG/1POG-31SZ/20250408T120519">https://www.gov.pl/zagospodarowanieprzestrzenne/app/StrefaPlanistyczna/PL.ZIPPZP.10561/021904-POG/1POG-31SZ/20250408T120519</a>
wydzialenie planistyczne	<a href="https://www.gov.pl/zagospodarowanieprzestrzenne/app/StrefaPlanistyczna/PL.ZIPPZP.10561/021904-POG/1POG-113SJ/20250408T124709">https://www.gov.pl/zagospodarowanieprzestrzenne/app/StrefaPlanistyczna/PL.ZIPPZP.10561/021904-POG/1POG-113SJ/20250408T124709</a>
wydzialenie planistyczne	<a href="https://www.gov.pl/zagospodarowanieprzestrzenne/app/StrefaPlanistyczna/PL.ZIPPZP.10561/021904-POG/1POG-110SJ/20251211T114835">https://www.gov.pl/zagospodarowanieprzestrzenne/app/StrefaPlanistyczna/PL.ZIPPZP.10561/021904-POG/1POG-110SJ/20251211T114835</a>
wydzialenie planistyczne	<a href="https://www.gov.pl/zagospodarowanieprzestrzenne/app/StrefaPlanistyczna/PL.ZIPPZP.10561/021904-POG/1POG-44SZ/20260219T143639">https://www.gov.pl/zagospodarowanieprzestrzenne/app/StrefaPlanistyczna/PL.ZIPPZP.10561/021904-POG/1POG-44SZ/20260219T143639</a>
wydzialenie planistyczne	<a href="https://www.gov.pl/zagospodarowanieprzestrzenne/app/StrefaPlanistyczna/PL.ZIPPZP.10561/021904-POG/1POG-23SK/20260219T143301">https://www.gov.pl/zagospodarowanieprzestrzenne/app/StrefaPlanistyczna/PL.ZIPPZP.10561/021904-POG/1POG-23SK/20260219T143301</a>
wydzialenie planistyczne	<a href="https://www.gov.pl/zagospodarowanieprzestrzenne/app/StrefaPlanistyczna/PL.ZIPPZP.10561/021904-POG/1POG-55SO/20260306T093309">https://www.gov.pl/zagospodarowanieprzestrzenne/app/StrefaPlanistyczna/PL.ZIPPZP.10561/021904-POG/1POG-55SO/20260306T093309</a>
wydzialenie planistyczne	<a href="https://www.gov.pl/zagospodarowanieprzestrzenne/app/StrefaPlanistyczna/PL.ZIPPZP.10561/021904-POG/1POG-140SJ/20260219T145016">https://www.gov.pl/zagospodarowanieprzestrzenne/app/StrefaPlanistyczna/PL.ZIPPZP.10561/021904-POG/1POG-140SJ/20260219T145016</a>
wydzialenie planistyczne	<a href="https://www.gov.pl/zagospodarowanieprzestrzenne/app/StrefaPlanistyczna/PL.ZIPPZP.10561/021904-POG/1POG-28SZ/20260306T094831">https://www.gov.pl/zagospodarowanieprzestrzenne/app/StrefaPlanistyczna/PL.ZIPPZP.10561/021904-POG/1POG-28SZ/20260306T094831</a>
wydzialenie planistyczne	<a href="https://www.gov.pl/zagospodarowanieprzestrzenne/app">https://www.gov.pl/zagospodarowanieprzestrzenne/app</a>

	<a href="https://www.gov.pl/zagospodarowanieprzestrzenne/app/StrefaPlanistyczna/PL.ZIPPZP.10561/021904-POG/1POG-46SZ/20260219T145414">/StrefaPlanistyczna/PL.ZIPPZP.10561/021904-POG/1POG-46SZ/20260219T145414</a>
wydzialenie planistyczne	<a href="https://www.gov.pl/zagospodarowanieprzestrzenne/app/StrefaPlanistyczna/PL.ZIPPZP.10561/021904-POG/1POG-96SJ/20250408T074846">https://www.gov.pl/zagospodarowanieprzestrzenne/app/StrefaPlanistyczna/PL.ZIPPZP.10561/021904-POG/1POG-96SJ/20250408T074846</a>
wydzialenie planistyczne	<a href="https://www.gov.pl/zagospodarowanieprzestrzenne/app/StrefaPlanistyczna/PL.ZIPPZP.10561/021904-POG/1POG-26SZ/20250408T082607">https://www.gov.pl/zagospodarowanieprzestrzenne/app/StrefaPlanistyczna/PL.ZIPPZP.10561/021904-POG/1POG-26SZ/20250408T082607</a>
wydzialenie planistyczne	<a href="https://www.gov.pl/zagospodarowanieprzestrzenne/app/StrefaPlanistyczna/PL.ZIPPZP.10561/021904-POG/1POG-95SJ/20250408T074705">https://www.gov.pl/zagospodarowanieprzestrzenne/app/StrefaPlanistyczna/PL.ZIPPZP.10561/021904-POG/1POG-95SJ/20250408T074705</a>
wydzialenie planistyczne	<a href="https://www.gov.pl/zagospodarowanieprzestrzenne/app/StrefaPlanistyczna/PL.ZIPPZP.10561/021904-POG/1POG-50SZ/20260219T150804">https://www.gov.pl/zagospodarowanieprzestrzenne/app/StrefaPlanistyczna/PL.ZIPPZP.10561/021904-POG/1POG-50SZ/20260219T150804</a>
wydzialenie planistyczne	<a href="https://www.gov.pl/zagospodarowanieprzestrzenne/app/StrefaPlanistyczna/PL.ZIPPZP.10561/021904-POG/1POG-25SZ/20260219T150756">https://www.gov.pl/zagospodarowanieprzestrzenne/app/StrefaPlanistyczna/PL.ZIPPZP.10561/021904-POG/1POG-25SZ/20260219T150756</a>
wydzialenie planistyczne	<a href="https://www.gov.pl/zagospodarowanieprzestrzenne/app/StrefaPlanistyczna/PL.ZIPPZP.10561/021904-POG/1POG-37SO/20260306T093508">https://www.gov.pl/zagospodarowanieprzestrzenne/app/StrefaPlanistyczna/PL.ZIPPZP.10561/021904-POG/1POG-37SO/20260306T093508</a>
wydzialenie planistyczne	<a href="https://www.gov.pl/zagospodarowanieprzestrzenne/app/StrefaPlanistyczna/PL.ZIPPZP.10561/021904-POG/1POG-157SJ/20260306T094225">https://www.gov.pl/zagospodarowanieprzestrzenne/app/StrefaPlanistyczna/PL.ZIPPZP.10561/021904-POG/1POG-157SJ/20260306T094225</a>
wydzialenie planistyczne	<a href="https://www.gov.pl/zagospodarowanieprzestrzenne/app/StrefaPlanistyczna/PL.ZIPPZP.10561/021904-POG/1POG-99SJ/20250711T100540">https://www.gov.pl/zagospodarowanieprzestrzenne/app/StrefaPlanistyczna/PL.ZIPPZP.10561/021904-POG/1POG-99SJ/20250711T100540</a>
wydzialenie planistyczne	<a href="https://www.gov.pl/zagospodarowanieprzestrzenne/app/StrefaPlanistyczna/PL.ZIPPZP.10561/021904-POG/1POG-89SJ/20251211T103322">https://www.gov.pl/zagospodarowanieprzestrzenne/app/StrefaPlanistyczna/PL.ZIPPZP.10561/021904-POG/1POG-89SJ/20251211T103322</a>
wydzialenie planistyczne	<a href="https://www.gov.pl/zagospodarowanieprzestrzenne/app/StrefaPlanistyczna/PL.ZIPPZP.10561/021904-POG/1POG-22SK/20260211T101708">https://www.gov.pl/zagospodarowanieprzestrzenne/app/StrefaPlanistyczna/PL.ZIPPZP.10561/021904-POG/1POG-22SK/20260211T101708</a>
wydzialenie planistyczne	<a href="https://www.gov.pl/zagospodarowanieprzestrzenne/app/StrefaPlanistyczna/PL.ZIPPZP.10561/021904-POG/1POG-24SU/20260219T151814">https://www.gov.pl/zagospodarowanieprzestrzenne/app/StrefaPlanistyczna/PL.ZIPPZP.10561/021904-POG/1POG-24SU/20260219T151814</a>
wydzialenie planistyczne	<a href="https://www.gov.pl/zagospodarowanieprzestrzenne/app/StrefaPlanistyczna/PL.ZIPPZP.10561/021904-POG/1POG-24SW/20260219T152501">https://www.gov.pl/zagospodarowanieprzestrzenne/app/StrefaPlanistyczna/PL.ZIPPZP.10561/021904-POG/1POG-24SW/20260219T152501</a>
wydzialenie planistyczne	<a href="https://www.gov.pl/zagospodarowanieprzestrzenne/app/StrefaPlanistyczna/PL.ZIPPZP.10561/021904-POG/1POG-22SW/20260219T152628">https://www.gov.pl/zagospodarowanieprzestrzenne/app/StrefaPlanistyczna/PL.ZIPPZP.10561/021904-POG/1POG-22SW/20260219T152628</a>
wydzialenie planistyczne	<a href="https://www.gov.pl/zagospodarowanieprzestrzenne/app/StrefaPlanistyczna/PL.ZIPPZP.10561/021904-POG/1POG-80SJ/20250407T073038">https://www.gov.pl/zagospodarowanieprzestrzenne/app/StrefaPlanistyczna/PL.ZIPPZP.10561/021904-POG/1POG-80SJ/20250407T073038</a>
wydzialenie planistyczne	<a href="https://www.gov.pl/zagospodarowanieprzestrzenne/app/StrefaPlanistyczna/PL.ZIPPZP.10561/021904-POG/1POG-12SU/20250404T104648">https://www.gov.pl/zagospodarowanieprzestrzenne/app/StrefaPlanistyczna/PL.ZIPPZP.10561/021904-POG/1POG-12SU/20250404T104648</a>
wydzialenie planistyczne	<a href="https://www.gov.pl/zagospodarowanieprzestrzenne/app/StrefaPlanistyczna/PL.ZIPPZP.10561/021904-POG/1POG-15SW/20250404T123146">https://www.gov.pl/zagospodarowanieprzestrzenne/app/StrefaPlanistyczna/PL.ZIPPZP.10561/021904-POG/1POG-15SW/20250404T123146</a>
wydzialenie planistyczne	<a href="https://www.gov.pl/zagospodarowanieprzestrzenne/app">https://www.gov.pl/zagospodarowanieprzestrzenne/app</a>



	<a href="https://www.gov.pl/zagospodarowanieprzestrzenne/app/StrefaPlanistyczna/PL.ZIPPZP.10561/021904-POG/1POG-70SJ/20250404T123353">/StrefaPlanistyczna/PL.ZIPPZP.10561/021904-POG/1POG-70SJ/20250404T123353</a>
wydzielenie planistyczne	<a href="https://www.gov.pl/zagospodarowanieprzestrzenne/app/StrefaPlanistyczna/PL.ZIPPZP.10561/021904-POG/1POG-11SU/20250404T103538">https://www.gov.pl/zagospodarowanieprzestrzenne/app/StrefaPlanistyczna/PL.ZIPPZP.10561/021904-POG/1POG-11SU/20250404T103538</a>
wydzielenie planistyczne	<a href="https://www.gov.pl/zagospodarowanieprzestrzenne/app/StrefaPlanistyczna/PL.ZIPPZP.10561/021904-POG/1POG-14SW/20250404T123203">https://www.gov.pl/zagospodarowanieprzestrzenne/app/StrefaPlanistyczna/PL.ZIPPZP.10561/021904-POG/1POG-14SW/20250404T123203</a>
wydzielenie planistyczne	<a href="https://www.gov.pl/zagospodarowanieprzestrzenne/app/StrefaPlanistyczna/PL.ZIPPZP.10561/021904-POG/1POG-72SJ/20251212T115704">https://www.gov.pl/zagospodarowanieprzestrzenne/app/StrefaPlanistyczna/PL.ZIPPZP.10561/021904-POG/1POG-72SJ/20251212T115704</a>
wydzielenie planistyczne	<a href="https://www.gov.pl/zagospodarowanieprzestrzenne/app/StrefaPlanistyczna/PL.ZIPPZP.10561/021904-POG/1POG-13SW/20250404T123208">https://www.gov.pl/zagospodarowanieprzestrzenne/app/StrefaPlanistyczna/PL.ZIPPZP.10561/021904-POG/1POG-13SW/20250404T123208</a>
wydzielenie planistyczne	<a href="https://www.gov.pl/zagospodarowanieprzestrzenne/app/StrefaPlanistyczna/PL.ZIPPZP.10561/021904-POG/1POG-10SW/20250404T094351">https://www.gov.pl/zagospodarowanieprzestrzenne/app/StrefaPlanistyczna/PL.ZIPPZP.10561/021904-POG/1POG-10SW/20250404T094351</a>
wydzielenie planistyczne	<a href="https://www.gov.pl/zagospodarowanieprzestrzenne/app/StrefaPlanistyczna/PL.ZIPPZP.10561/021904-POG/1POG-67SJ/20250404T094626">https://www.gov.pl/zagospodarowanieprzestrzenne/app/StrefaPlanistyczna/PL.ZIPPZP.10561/021904-POG/1POG-67SJ/20250404T094626</a>
wydzielenie planistyczne	<a href="https://www.gov.pl/zagospodarowanieprzestrzenne/app/StrefaPlanistyczna/PL.ZIPPZP.10561/021904-POG/1POG-68SJ/20250404T095244">https://www.gov.pl/zagospodarowanieprzestrzenne/app/StrefaPlanistyczna/PL.ZIPPZP.10561/021904-POG/1POG-68SJ/20250404T095244</a>
wydzielenie planistyczne	<a href="https://www.gov.pl/zagospodarowanieprzestrzenne/app/StrefaPlanistyczna/PL.ZIPPZP.10561/021904-POG/1POG-24SK/20260219T152742">https://www.gov.pl/zagospodarowanieprzestrzenne/app/StrefaPlanistyczna/PL.ZIPPZP.10561/021904-POG/1POG-24SK/20260219T152742</a>
wydzielenie planistyczne	<a href="https://www.gov.pl/zagospodarowanieprzestrzenne/app/StrefaPlanistyczna/PL.ZIPPZP.10561/021904-POG/1POG-25SK/20260219T154245">https://www.gov.pl/zagospodarowanieprzestrzenne/app/StrefaPlanistyczna/PL.ZIPPZP.10561/021904-POG/1POG-25SK/20260219T154245</a>
wydzielenie planistyczne	<a href="https://www.gov.pl/zagospodarowanieprzestrzenne/app/StrefaPlanistyczna/PL.ZIPPZP.10561/021904-POG/1POG-143SJ/20260220T083355">https://www.gov.pl/zagospodarowanieprzestrzenne/app/StrefaPlanistyczna/PL.ZIPPZP.10561/021904-POG/1POG-143SJ/20260220T083355</a>
wydzielenie planistyczne	<a href="https://www.gov.pl/zagospodarowanieprzestrzenne/app/StrefaPlanistyczna/PL.ZIPPZP.10561/021904-POG/1POG-15SJ/20260220T083621">https://www.gov.pl/zagospodarowanieprzestrzenne/app/StrefaPlanistyczna/PL.ZIPPZP.10561/021904-POG/1POG-15SJ/20260220T083621</a>
wydzielenie planistyczne	<a href="https://www.gov.pl/zagospodarowanieprzestrzenne/app/StrefaPlanistyczna/PL.ZIPPZP.10561/021904-POG/1POG-18SJ/20260414T070615">https://www.gov.pl/zagospodarowanieprzestrzenne/app/StrefaPlanistyczna/PL.ZIPPZP.10561/021904-POG/1POG-18SJ/20260414T070615</a>
wydzielenie planistyczne	<a href="https://www.gov.pl/zagospodarowanieprzestrzenne/app/StrefaPlanistyczna/PL.ZIPPZP.10561/021904-POG/1POG-144SJ/20260220T085052">https://www.gov.pl/zagospodarowanieprzestrzenne/app/StrefaPlanistyczna/PL.ZIPPZP.10561/021904-POG/1POG-144SJ/20260220T085052</a>
wydzielenie planistyczne	<a href="https://www.gov.pl/zagospodarowanieprzestrzenne/app/StrefaPlanistyczna/PL.ZIPPZP.10561/021904-POG/1POG-10SK/20260210T175207">https://www.gov.pl/zagospodarowanieprzestrzenne/app/StrefaPlanistyczna/PL.ZIPPZP.10561/021904-POG/1POG-10SK/20260210T175207</a>
wydzielenie planistyczne	<a href="https://www.gov.pl/zagospodarowanieprzestrzenne/app/StrefaPlanistyczna/PL.ZIPPZP.10561/021904-POG/1POG-19SJ/20260220T085017">https://www.gov.pl/zagospodarowanieprzestrzenne/app/StrefaPlanistyczna/PL.ZIPPZP.10561/021904-POG/1POG-19SJ/20260220T085017</a>
wydzielenie planistyczne	<a href="https://www.gov.pl/zagospodarowanieprzestrzenne/app/StrefaPlanistyczna/PL.ZIPPZP.10561/021904-POG/1POG-145SJ/20260220T085345">https://www.gov.pl/zagospodarowanieprzestrzenne/app/StrefaPlanistyczna/PL.ZIPPZP.10561/021904-POG/1POG-145SJ/20260220T085345</a>
wydzielenie planistyczne	<a href="https://www.gov.pl/zagospodarowanieprzestrzenne/app">https://www.gov.pl/zagospodarowanieprzestrzenne/app</a>

	<a href="https://www.gov.pl/zagospodarowanieprzestrzenne/app/StrefaPlanistyczna/PL.ZIPPZP.10561/021904-POG/1POG-20SJ/20260220T085704">/StrefaPlanistyczna/PL.ZIPPZP.10561/021904-POG/1POG-20SJ/20260220T085704</a>
wydzielenie planistyczne	<a href="https://www.gov.pl/zagospodarowanieprzestrzenne/app/StrefaPlanistyczna/PL.ZIPPZP.10561/021904-POG/1POG-46SW/20250411T073645">https://www.gov.pl/zagospodarowanieprzestrzenne/app/StrefaPlanistyczna/PL.ZIPPZP.10561/021904-POG/1POG-46SW/20250411T073645</a>
wydzielenie planistyczne	<a href="https://www.gov.pl/zagospodarowanieprzestrzenne/app/StrefaPlanistyczna/PL.ZIPPZP.10561/021904-POG/1POG-43SW/20250411T072519">https://www.gov.pl/zagospodarowanieprzestrzenne/app/StrefaPlanistyczna/PL.ZIPPZP.10561/021904-POG/1POG-43SW/20250411T072519</a>
wydzielenie planistyczne	<a href="https://www.gov.pl/zagospodarowanieprzestrzenne/app/StrefaPlanistyczna/PL.ZIPPZP.10561/021904-POG/1POG-44SW/20250411T073210">https://www.gov.pl/zagospodarowanieprzestrzenne/app/StrefaPlanistyczna/PL.ZIPPZP.10561/021904-POG/1POG-44SW/20250411T073210</a>
wydzielenie planistyczne	<a href="https://www.gov.pl/zagospodarowanieprzestrzenne/app/StrefaPlanistyczna/PL.ZIPPZP.10561/021904-POG/1POG-11SK/20260306T124508">https://www.gov.pl/zagospodarowanieprzestrzenne/app/StrefaPlanistyczna/PL.ZIPPZP.10561/021904-POG/1POG-11SK/20260306T124508</a>
wydzielenie planistyczne	<a href="https://www.gov.pl/zagospodarowanieprzestrzenne/app/StrefaPlanistyczna/PL.ZIPPZP.10561/021904-POG/1POG-47SO/20260211T091227">https://www.gov.pl/zagospodarowanieprzestrzenne/app/StrefaPlanistyczna/PL.ZIPPZP.10561/021904-POG/1POG-47SO/20260211T091227</a>
wydzielenie planistyczne	<a href="https://www.gov.pl/zagospodarowanieprzestrzenne/app/StrefaPlanistyczna/PL.ZIPPZP.10561/021904-POG/1POG-40SW/20250411T072619">https://www.gov.pl/zagospodarowanieprzestrzenne/app/StrefaPlanistyczna/PL.ZIPPZP.10561/021904-POG/1POG-40SW/20250411T072619</a>
wydzielenie planistyczne	<a href="https://www.gov.pl/zagospodarowanieprzestrzenne/app/StrefaPlanistyczna/PL.ZIPPZP.10561/021904-POG/1POG-114SJ/20250410T081821">https://www.gov.pl/zagospodarowanieprzestrzenne/app/StrefaPlanistyczna/PL.ZIPPZP.10561/021904-POG/1POG-114SJ/20250410T081821</a>
wydzielenie planistyczne	<a href="https://www.gov.pl/zagospodarowanieprzestrzenne/app/StrefaPlanistyczna/PL.ZIPPZP.10561/021904-POG/1POG-39SW/20250410T085251">https://www.gov.pl/zagospodarowanieprzestrzenne/app/StrefaPlanistyczna/PL.ZIPPZP.10561/021904-POG/1POG-39SW/20250410T085251</a>
wydzielenie planistyczne	<a href="https://www.gov.pl/zagospodarowanieprzestrzenne/app/StrefaPlanistyczna/PL.ZIPPZP.10561/021904-POG/1POG-55SW/20260220T094906">https://www.gov.pl/zagospodarowanieprzestrzenne/app/StrefaPlanistyczna/PL.ZIPPZP.10561/021904-POG/1POG-55SW/20260220T094906</a>
wydzielenie planistyczne	<a href="https://www.gov.pl/zagospodarowanieprzestrzenne/app/StrefaPlanistyczna/PL.ZIPPZP.10561/021904-POG/1POG-54SW/20260220T094856">https://www.gov.pl/zagospodarowanieprzestrzenne/app/StrefaPlanistyczna/PL.ZIPPZP.10561/021904-POG/1POG-54SW/20260220T094856</a>
wydzielenie planistyczne	<a href="https://www.gov.pl/zagospodarowanieprzestrzenne/app/StrefaPlanistyczna/PL.ZIPPZP.10561/021904-POG/1POG-63SW/20260306T120525">https://www.gov.pl/zagospodarowanieprzestrzenne/app/StrefaPlanistyczna/PL.ZIPPZP.10561/021904-POG/1POG-63SW/20260306T120525</a>
wydzielenie planistyczne	<a href="https://www.gov.pl/zagospodarowanieprzestrzenne/app/StrefaPlanistyczna/PL.ZIPPZP.10561/021904-POG/1POG-42SW/20250410T094618">https://www.gov.pl/zagospodarowanieprzestrzenne/app/StrefaPlanistyczna/PL.ZIPPZP.10561/021904-POG/1POG-42SW/20250410T094618</a>
wydzielenie planistyczne	<a href="https://www.gov.pl/zagospodarowanieprzestrzenne/app/StrefaPlanistyczna/PL.ZIPPZP.10561/021904-POG/1POG-94SJ/20250407T113746">https://www.gov.pl/zagospodarowanieprzestrzenne/app/StrefaPlanistyczna/PL.ZIPPZP.10561/021904-POG/1POG-94SJ/20250407T113746</a>
wydzielenie planistyczne	<a href="https://www.gov.pl/zagospodarowanieprzestrzenne/app/StrefaPlanistyczna/PL.ZIPPZP.10561/021904-POG/1POG-20SK/20260211T093830">https://www.gov.pl/zagospodarowanieprzestrzenne/app/StrefaPlanistyczna/PL.ZIPPZP.10561/021904-POG/1POG-20SK/20260211T093830</a>
wydzielenie planistyczne	<a href="https://www.gov.pl/zagospodarowanieprzestrzenne/app/StrefaPlanistyczna/PL.ZIPPZP.10561/021904-POG/1POG-52SZ/20260220T100802">https://www.gov.pl/zagospodarowanieprzestrzenne/app/StrefaPlanistyczna/PL.ZIPPZP.10561/021904-POG/1POG-52SZ/20260220T100802</a>
wydzielenie planistyczne	<a href="https://www.gov.pl/zagospodarowanieprzestrzenne/app/StrefaPlanistyczna/PL.ZIPPZP.10561/021904-POG/1POG-60SW/20260306T100809">https://www.gov.pl/zagospodarowanieprzestrzenne/app/StrefaPlanistyczna/PL.ZIPPZP.10561/021904-POG/1POG-60SW/20260306T100809</a>
wydzielenie planistyczne	<a href="https://www.gov.pl/zagospodarowanieprzestrzenne/app">https://www.gov.pl/zagospodarowanieprzestrzenne/app</a>

	<a href="https://www.gov.pl/zagospodarowanieprzestrzenne/app/StrefaPlanistyczna/PL.ZIPPZP.10561/021904-POG/1POG-160SJ/20260306T141401">/StrefaPlanistyczna/PL.ZIPPZP.10561/021904-POG/1POG-160SJ/20260306T141401</a>
wydzielenie planistyczne	<a href="https://www.gov.pl/zagospodarowanieprzestrzenne/app/StrefaPlanistyczna/PL.ZIPPZP.10561/021904-POG/1POG-149SJ/20260220T101434">https://www.gov.pl/zagospodarowanieprzestrzenne/app/StrefaPlanistyczna/PL.ZIPPZP.10561/021904-POG/1POG-149SJ/20260220T101434</a>
wydzielenie planistyczne	<a href="https://www.gov.pl/zagospodarowanieprzestrzenne/app/StrefaPlanistyczna/PL.ZIPPZP.10561/021904-POG/1POG-151SJ/20260220T101601">https://www.gov.pl/zagospodarowanieprzestrzenne/app/StrefaPlanistyczna/PL.ZIPPZP.10561/021904-POG/1POG-151SJ/20260220T101601</a>
wydzielenie planistyczne	<a href="https://www.gov.pl/zagospodarowanieprzestrzenne/app/StrefaPlanistyczna/PL.ZIPPZP.10561/021904-POG/1POG-152SJ/20260220T101613">https://www.gov.pl/zagospodarowanieprzestrzenne/app/StrefaPlanistyczna/PL.ZIPPZP.10561/021904-POG/1POG-152SJ/20260220T101613</a>
wydzielenie planistyczne	<a href="https://www.gov.pl/zagospodarowanieprzestrzenne/app/StrefaPlanistyczna/PL.ZIPPZP.10561/021904-POG/1POG-154SJ/20260220T101856">https://www.gov.pl/zagospodarowanieprzestrzenne/app/StrefaPlanistyczna/PL.ZIPPZP.10561/021904-POG/1POG-154SJ/20260220T101856</a>
wydzielenie planistyczne	<a href="https://www.gov.pl/zagospodarowanieprzestrzenne/app/StrefaPlanistyczna/PL.ZIPPZP.10561/021904-POG/1POG-44SJ/20260220T101928">https://www.gov.pl/zagospodarowanieprzestrzenne/app/StrefaPlanistyczna/PL.ZIPPZP.10561/021904-POG/1POG-44SJ/20260220T101928</a>
wydzielenie planistyczne	<a href="https://www.gov.pl/zagospodarowanieprzestrzenne/app/StrefaPlanistyczna/PL.ZIPPZP.10561/021904-POG/1POG-19SZ/20250401T092624">https://www.gov.pl/zagospodarowanieprzestrzenne/app/StrefaPlanistyczna/PL.ZIPPZP.10561/021904-POG/1POG-19SZ/20250401T092624</a>
wydzielenie planistyczne	<a href="https://www.gov.pl/zagospodarowanieprzestrzenne/app/StrefaPlanistyczna/PL.ZIPPZP.10561/021904-POG/1POG-45SJ/20250401T065836">https://www.gov.pl/zagospodarowanieprzestrzenne/app/StrefaPlanistyczna/PL.ZIPPZP.10561/021904-POG/1POG-45SJ/20250401T065836</a>
wydzielenie planistyczne	<a href="https://www.gov.pl/zagospodarowanieprzestrzenne/app/StrefaPlanistyczna/PL.ZIPPZP.10561/021904-POG/1POG-27SK/20260220T101129">https://www.gov.pl/zagospodarowanieprzestrzenne/app/StrefaPlanistyczna/PL.ZIPPZP.10561/021904-POG/1POG-27SK/20260220T101129</a>
wydzielenie planistyczne	<a href="https://www.gov.pl/zagospodarowanieprzestrzenne/app/StrefaPlanistyczna/PL.ZIPPZP.10561/021904-POG/1POG-26SK/20260220T093644">https://www.gov.pl/zagospodarowanieprzestrzenne/app/StrefaPlanistyczna/PL.ZIPPZP.10561/021904-POG/1POG-26SK/20260220T093644</a>
wydzielenie planistyczne	<a href="https://www.gov.pl/zagospodarowanieprzestrzenne/app/StrefaPlanistyczna/PL.ZIPPZP.10561/021904-POG/1POG-56SW/20260306T101643">https://www.gov.pl/zagospodarowanieprzestrzenne/app/StrefaPlanistyczna/PL.ZIPPZP.10561/021904-POG/1POG-56SW/20260306T101643</a>
wydzielenie planistyczne	<a href="https://www.gov.pl/zagospodarowanieprzestrzenne/app/StrefaPlanistyczna/PL.ZIPPZP.10561/021904-POG/1POG-57SW/20260306T093903">https://www.gov.pl/zagospodarowanieprzestrzenne/app/StrefaPlanistyczna/PL.ZIPPZP.10561/021904-POG/1POG-57SW/20260306T093903</a>
wydzielenie planistyczne	<a href="https://www.gov.pl/zagospodarowanieprzestrzenne/app/StrefaPlanistyczna/PL.ZIPPZP.10561/021904-POG/1POG-14SK/20260306T101604">https://www.gov.pl/zagospodarowanieprzestrzenne/app/StrefaPlanistyczna/PL.ZIPPZP.10561/021904-POG/1POG-14SK/20260306T101604</a>
wydzielenie planistyczne	<a href="https://www.gov.pl/zagospodarowanieprzestrzenne/app/StrefaPlanistyczna/PL.ZIPPZP.10561/021904-POG/1POG-158SJ/20260306T095600">https://www.gov.pl/zagospodarowanieprzestrzenne/app/StrefaPlanistyczna/PL.ZIPPZP.10561/021904-POG/1POG-158SJ/20260306T095600</a>
wydzielenie planistyczne	<a href="https://www.gov.pl/zagospodarowanieprzestrzenne/app/StrefaPlanistyczna/PL.ZIPPZP.10561/021904-POG/1POG-59SW/20260306T094844">https://www.gov.pl/zagospodarowanieprzestrzenne/app/StrefaPlanistyczna/PL.ZIPPZP.10561/021904-POG/1POG-59SW/20260306T094844</a>
wydzielenie planistyczne	<a href="https://www.gov.pl/zagospodarowanieprzestrzenne/app/StrefaPlanistyczna/PL.ZIPPZP.10561/021904-POG/1POG-165SJ/20260313T105036">https://www.gov.pl/zagospodarowanieprzestrzenne/app/StrefaPlanistyczna/PL.ZIPPZP.10561/021904-POG/1POG-165SJ/20260313T105036</a>
wydzielenie planistyczne	<a href="https://www.gov.pl/zagospodarowanieprzestrzenne/app/StrefaPlanistyczna/PL.ZIPPZP.10561/021904-POG/1POG-47SJ/20250401T070634">https://www.gov.pl/zagospodarowanieprzestrzenne/app/StrefaPlanistyczna/PL.ZIPPZP.10561/021904-POG/1POG-47SJ/20250401T070634</a>
wydzielenie planistyczne	<a href="https://www.gov.pl/zagospodarowanieprzestrzenne/app">https://www.gov.pl/zagospodarowanieprzestrzenne/app</a>

	<a href="https://www.gov.pl/zagospodarowanieprzestrzenne/app/StrefaPlanistyczna/PL.ZIPPZP.10561/021904-POG/1POG-51SZ/20260220T100532">/StrefaPlanistyczna/PL.ZIPPZP.10561/021904-POG/1POG-51SZ/20260220T100532</a>
wydzielenie planistyczne	<a href="https://www.gov.pl/zagospodarowanieprzestrzenne/app/StrefaPlanistyczna/PL.ZIPPZP.10561/021904-POG/1POG-61SW/20260306T120135">https://www.gov.pl/zagospodarowanieprzestrzenne/app/StrefaPlanistyczna/PL.ZIPPZP.10561/021904-POG/1POG-61SW/20260306T120135</a>
wydzielenie planistyczne	<a href="https://www.gov.pl/zagospodarowanieprzestrzenne/app/StrefaPlanistyczna/PL.ZIPPZP.10561/021904-POG/1POG-62SW/20260306T120413">https://www.gov.pl/zagospodarowanieprzestrzenne/app/StrefaPlanistyczna/PL.ZIPPZP.10561/021904-POG/1POG-62SW/20260306T120413</a>
wydzielenie planistyczne	<a href="https://www.gov.pl/zagospodarowanieprzestrzenne/app/StrefaPlanistyczna/PL.ZIPPZP.10561/021904-POG/1POG-64SW/20260306T120620">https://www.gov.pl/zagospodarowanieprzestrzenne/app/StrefaPlanistyczna/PL.ZIPPZP.10561/021904-POG/1POG-64SW/20260306T120620</a>
wydzielenie planistyczne	<a href="https://www.gov.pl/zagospodarowanieprzestrzenne/app/StrefaPlanistyczna/PL.ZIPPZP.10561/021904-POG/1POG-70SW/20260306T121501">https://www.gov.pl/zagospodarowanieprzestrzenne/app/StrefaPlanistyczna/PL.ZIPPZP.10561/021904-POG/1POG-70SW/20260306T121501</a>
wydzielenie planistyczne	<a href="https://www.gov.pl/zagospodarowanieprzestrzenne/app/StrefaPlanistyczna/PL.ZIPPZP.10561/021904-POG/1POG-65SW/20260306T120859">https://www.gov.pl/zagospodarowanieprzestrzenne/app/StrefaPlanistyczna/PL.ZIPPZP.10561/021904-POG/1POG-65SW/20260306T120859</a>
wydzielenie planistyczne	<a href="https://www.gov.pl/zagospodarowanieprzestrzenne/app/StrefaPlanistyczna/PL.ZIPPZP.10561/021904-POG/1POG-118SJ/20260306T120842">https://www.gov.pl/zagospodarowanieprzestrzenne/app/StrefaPlanistyczna/PL.ZIPPZP.10561/021904-POG/1POG-118SJ/20260306T120842</a>
wydzielenie planistyczne	<a href="https://www.gov.pl/zagospodarowanieprzestrzenne/app/StrefaPlanistyczna/PL.ZIPPZP.10561/021904-POG/1POG-67SW/20260306T121113">https://www.gov.pl/zagospodarowanieprzestrzenne/app/StrefaPlanistyczna/PL.ZIPPZP.10561/021904-POG/1POG-67SW/20260306T121113</a>
wydzielenie planistyczne	<a href="https://www.gov.pl/zagospodarowanieprzestrzenne/app/StrefaPlanistyczna/PL.ZIPPZP.10561/021904-POG/1POG-69SW/20260306T121334">https://www.gov.pl/zagospodarowanieprzestrzenne/app/StrefaPlanistyczna/PL.ZIPPZP.10561/021904-POG/1POG-69SW/20260306T121334</a>
wydzielenie planistyczne	<a href="https://www.gov.pl/zagospodarowanieprzestrzenne/app/StrefaPlanistyczna/PL.ZIPPZP.10561/021904-POG/1POG-119SJ/20260220T093934">https://www.gov.pl/zagospodarowanieprzestrzenne/app/StrefaPlanistyczna/PL.ZIPPZP.10561/021904-POG/1POG-119SJ/20260220T093934</a>
wydzielenie planistyczne	<a href="https://www.gov.pl/zagospodarowanieprzestrzenne/app/StrefaPlanistyczna/PL.ZIPPZP.10561/021904-POG/1POG-156SJ/20260306T121058">https://www.gov.pl/zagospodarowanieprzestrzenne/app/StrefaPlanistyczna/PL.ZIPPZP.10561/021904-POG/1POG-156SJ/20260306T121058</a>
wydzielenie planistyczne	<a href="https://www.gov.pl/zagospodarowanieprzestrzenne/app/StrefaPlanistyczna/PL.ZIPPZP.10561/021904-POG/1POG-10SO/20250806T135831">https://www.gov.pl/zagospodarowanieprzestrzenne/app/StrefaPlanistyczna/PL.ZIPPZP.10561/021904-POG/1POG-10SO/20250806T135831</a>
wydzielenie planistyczne	<a href="https://www.gov.pl/zagospodarowanieprzestrzenne/app/StrefaPlanistyczna/PL.ZIPPZP.10561/021904-POG/1POG-5SG/20260306T124441">https://www.gov.pl/zagospodarowanieprzestrzenne/app/StrefaPlanistyczna/PL.ZIPPZP.10561/021904-POG/1POG-5SG/20260306T124441</a>
wydzielenie planistyczne	<a href="https://www.gov.pl/zagospodarowanieprzestrzenne/app/StrefaPlanistyczna/PL.ZIPPZP.10561/021904-POG/1POG-4SG/20260306T124405">https://www.gov.pl/zagospodarowanieprzestrzenne/app/StrefaPlanistyczna/PL.ZIPPZP.10561/021904-POG/1POG-4SG/20260306T124405</a>
wydzielenie planistyczne	<a href="https://www.gov.pl/zagospodarowanieprzestrzenne/app/StrefaPlanistyczna/PL.ZIPPZP.10561/021904-POG/1POG-14SZ/20260219T124047">https://www.gov.pl/zagospodarowanieprzestrzenne/app/StrefaPlanistyczna/PL.ZIPPZP.10561/021904-POG/1POG-14SZ/20260219T124047</a>
wydzielenie planistyczne	<a href="https://www.gov.pl/zagospodarowanieprzestrzenne/app/StrefaPlanistyczna/PL.ZIPPZP.10561/021904-POG/1POG-163SJ/20260306T143618">https://www.gov.pl/zagospodarowanieprzestrzenne/app/StrefaPlanistyczna/PL.ZIPPZP.10561/021904-POG/1POG-163SJ/20260306T143618</a>
wydzielenie planistyczne	<a href="https://www.gov.pl/zagospodarowanieprzestrzenne/app/StrefaPlanistyczna/PL.ZIPPZP.10561/021904-POG/1POG-164SJ/20260306T143740">https://www.gov.pl/zagospodarowanieprzestrzenne/app/StrefaPlanistyczna/PL.ZIPPZP.10561/021904-POG/1POG-164SJ/20260306T143740</a>
wydzielenie planistyczne	<a href="https://www.gov.pl/zagospodarowanieprzestrzenne/app">https://www.gov.pl/zagospodarowanieprzestrzenne/app</a>


	<a href="https://www.gov.pl/zagospodarowanieprzestrzenne/app/StrefaPlanistyczna/PL.ZIPPZP.10561/021904-POG/1POG-49SZ/20260306T101643">/StrefaPlanistyczna/PL.ZIPPZP.10561/021904-POG/1POG-49SZ/20260306T101643</a>
wydzialenie planistyczne	<a href="https://www.gov.pl/zagospodarowanieprzestrzenne/app/StrefaPlanistyczna/PL.ZIPPZP.10561/021904-POG/1POG-17SO/20250331T114719">https://www.gov.pl/zagospodarowanieprzestrzenne/app/StrefaPlanistyczna/PL.ZIPPZP.10561/021904-POG/1POG-17SO/20250331T114719</a>
wydzialenie planistyczne	<a href="https://www.gov.pl/zagospodarowanieprzestrzenne/app/StrefaPlanistyczna/PL.ZIPPZP.10561/021904-POG/1POG-16SO/20250331T105749">https://www.gov.pl/zagospodarowanieprzestrzenne/app/StrefaPlanistyczna/PL.ZIPPZP.10561/021904-POG/1POG-16SO/20250331T105749</a>
wydzialenie planistyczne	<a href="https://www.gov.pl/zagospodarowanieprzestrzenne/app/StrefaPlanistyczna/PL.ZIPPZP.10561/021904-POG/1POG-47SZ/20260306T093309">https://www.gov.pl/zagospodarowanieprzestrzenne/app/StrefaPlanistyczna/PL.ZIPPZP.10561/021904-POG/1POG-47SZ/20260306T093309</a>
wydzialenie planistyczne	<a href="https://www.gov.pl/zagospodarowanieprzestrzenne/app/StrefaPlanistyczna/PL.ZIPPZP.10561/021904-POG/1POG-166SJ/20260313T123437">https://www.gov.pl/zagospodarowanieprzestrzenne/app/StrefaPlanistyczna/PL.ZIPPZP.10561/021904-POG/1POG-166SJ/20260313T123437</a>
wydzialenie planistyczne	<a href="https://www.gov.pl/zagospodarowanieprzestrzenne/app/StrefaPlanistyczna/PL.ZIPPZP.10561/021904-POG/1POG-41SZ/20260219T124739">https://www.gov.pl/zagospodarowanieprzestrzenne/app/StrefaPlanistyczna/PL.ZIPPZP.10561/021904-POG/1POG-41SZ/20260219T124739</a>
wydzialenie planistyczne	<a href="https://www.gov.pl/zagospodarowanieprzestrzenne/app/StrefaPlanistyczna/PL.ZIPPZP.10561/021904-POG/1POG-55SZ/20260316T124943">https://www.gov.pl/zagospodarowanieprzestrzenne/app/StrefaPlanistyczna/PL.ZIPPZP.10561/021904-POG/1POG-55SZ/20260316T124943</a>
wydzialenie planistyczne	<a href="https://www.gov.pl/zagospodarowanieprzestrzenne/app/StrefaPlanistyczna/PL.ZIPPZP.10561/021904-POG/1POG-22SO/20250610T083348">https://www.gov.pl/zagospodarowanieprzestrzenne/app/StrefaPlanistyczna/PL.ZIPPZP.10561/021904-POG/1POG-22SO/20250610T083348</a>
wydzialenie planistyczne	<a href="https://www.gov.pl/zagospodarowanieprzestrzenne/app/StrefaPlanistyczna/PL.ZIPPZP.10561/021904-POG/1POG-3SO/20260210T133415">https://www.gov.pl/zagospodarowanieprzestrzenne/app/StrefaPlanistyczna/PL.ZIPPZP.10561/021904-POG/1POG-3SO/20260210T133415</a>
wydzialenie planistyczne	<a href="https://www.gov.pl/zagospodarowanieprzestrzenne/app/StrefaPlanistyczna/PL.ZIPPZP.10561/021904-POG/1POG-9SJ/20260507T181708">https://www.gov.pl/zagospodarowanieprzestrzenne/app/StrefaPlanistyczna/PL.ZIPPZP.10561/021904-POG/1POG-9SJ/20260507T181708</a>
wydzialenie planistyczne	<a href="https://www.gov.pl/zagospodarowanieprzestrzenne/app/StrefaPlanistyczna/PL.ZIPPZP.10561/021904-POG/1POG-31SW/20250411T072657">https://www.gov.pl/zagospodarowanieprzestrzenne/app/StrefaPlanistyczna/PL.ZIPPZP.10561/021904-POG/1POG-31SW/20250411T072657</a>
wydzialenie planistyczne	<a href="https://www.gov.pl/zagospodarowanieprzestrzenne/app/StrefaPlanistyczna/PL.ZIPPZP.10561/021904-POG/1POG-109SJ/20250408T113008">https://www.gov.pl/zagospodarowanieprzestrzenne/app/StrefaPlanistyczna/PL.ZIPPZP.10561/021904-POG/1POG-109SJ/20250408T113008</a>
wydzialenie planistyczne	<a href="https://www.gov.pl/zagospodarowanieprzestrzenne/app/StrefaPlanistyczna/PL.ZIPPZP.10561/021904-POG/1POG-107SJ/20250408T111349">https://www.gov.pl/zagospodarowanieprzestrzenne/app/StrefaPlanistyczna/PL.ZIPPZP.10561/021904-POG/1POG-107SJ/20250408T111349</a>
wydzialenie planistyczne	<a href="https://www.gov.pl/zagospodarowanieprzestrzenne/app/StrefaPlanistyczna/PL.ZIPPZP.10561/021904-POG/1POG-12SI/20260410T103902">https://www.gov.pl/zagospodarowanieprzestrzenne/app/StrefaPlanistyczna/PL.ZIPPZP.10561/021904-POG/1POG-12SI/20260410T103902</a>
wydzialenie planistyczne	<a href="https://www.gov.pl/zagospodarowanieprzestrzenne/app/StrefaPlanistyczna/PL.ZIPPZP.10561/021904-POG/1POG-5SP/20260410T104335">https://www.gov.pl/zagospodarowanieprzestrzenne/app/StrefaPlanistyczna/PL.ZIPPZP.10561/021904-POG/1POG-5SP/20260410T104335</a>
wydzialenie planistyczne	<a href="https://www.gov.pl/zagospodarowanieprzestrzenne/app/StrefaPlanistyczna/PL.ZIPPZP.10561/021904-POG/1POG-71SW/20260507T190926">https://www.gov.pl/zagospodarowanieprzestrzenne/app/StrefaPlanistyczna/PL.ZIPPZP.10561/021904-POG/1POG-71SW/20260507T190926</a>
regulacja	<a href="https://www.gov.pl/zagospodarowanieprzestrzenne/app/ObszarUzupelnieniaZabudowy/PL.ZIPPZP.10561/021904-POG/1POG-1OUZ/20260306T102641">https://www.gov.pl/zagospodarowanieprzestrzenne/app/ObszarUzupelnieniaZabudowy/PL.ZIPPZP.10561/021904-POG/1POG-1OUZ/20260306T102641</a>
regulacja	<a href="https://www.gov.pl/zagospodarowanieprzestrzenne/app">https://www.gov.pl/zagospodarowanieprzestrzenne/app</a>


	<a href="#">/ObszarUzupelnieniaZabudowy/PL.ZIPPZP.10561/021904-POG/1POG-20UZ/20250128T123914</a>
<b>regulacja</b>	<a href="https://www.gov.pl/zagospodarowanieprzestrzenne/app/ObszarUzupelnieniaZabudowy/PL.ZIPPZP.10561/021904-POG/1POG-30UZ/20250128T123914">https://www.gov.pl/zagospodarowanieprzestrzenne/app/ObszarUzupelnieniaZabudowy/PL.ZIPPZP.10561/021904-POG/1POG-30UZ/20250128T123914</a>
<b>regulacja</b>	<a href="https://www.gov.pl/zagospodarowanieprzestrzenne/app/ObszarUzupelnieniaZabudowy/PL.ZIPPZP.10561/021904-POG/1POG-40UZ/20250128T123914">https://www.gov.pl/zagospodarowanieprzestrzenne/app/ObszarUzupelnieniaZabudowy/PL.ZIPPZP.10561/021904-POG/1POG-40UZ/20250128T123914</a>
<b>regulacja</b>	<a href="https://www.gov.pl/zagospodarowanieprzestrzenne/app/ObszarUzupelnieniaZabudowy/PL.ZIPPZP.10561/021904-POG/1POG-50UZ/20250128T123914">https://www.gov.pl/zagospodarowanieprzestrzenne/app/ObszarUzupelnieniaZabudowy/PL.ZIPPZP.10561/021904-POG/1POG-50UZ/20250128T123914</a>
<b>regulacja</b>	<a href="https://www.gov.pl/zagospodarowanieprzestrzenne/app/ObszarUzupelnieniaZabudowy/PL.ZIPPZP.10561/021904-POG/1POG-60UZ/20250128T123914">https://www.gov.pl/zagospodarowanieprzestrzenne/app/ObszarUzupelnieniaZabudowy/PL.ZIPPZP.10561/021904-POG/1POG-60UZ/20250128T123914</a>
<b>regulacja</b>	<a href="https://www.gov.pl/zagospodarowanieprzestrzenne/app/ObszarUzupelnieniaZabudowy/PL.ZIPPZP.10561/021904-POG/1POG-70UZ/20250128T123914">https://www.gov.pl/zagospodarowanieprzestrzenne/app/ObszarUzupelnieniaZabudowy/PL.ZIPPZP.10561/021904-POG/1POG-70UZ/20250128T123914</a>
<b>regulacja</b>	<a href="https://www.gov.pl/zagospodarowanieprzestrzenne/app/ObszarUzupelnieniaZabudowy/PL.ZIPPZP.10561/021904-POG/1POG-80UZ/20250128T123914">https://www.gov.pl/zagospodarowanieprzestrzenne/app/ObszarUzupelnieniaZabudowy/PL.ZIPPZP.10561/021904-POG/1POG-80UZ/20250128T123914</a>
<b>regulacja</b>	<a href="https://www.gov.pl/zagospodarowanieprzestrzenne/app/ObszarUzupelnieniaZabudowy/PL.ZIPPZP.10561/021904-POG/1POG-90UZ/20250128T123914">https://www.gov.pl/zagospodarowanieprzestrzenne/app/ObszarUzupelnieniaZabudowy/PL.ZIPPZP.10561/021904-POG/1POG-90UZ/20250128T123914</a>
<b>regulacja</b>	<a href="https://www.gov.pl/zagospodarowanieprzestrzenne/app/ObszarUzupelnieniaZabudowy/PL.ZIPPZP.10561/021904-POG/1POG-100UZ/20250128T123914">https://www.gov.pl/zagospodarowanieprzestrzenne/app/ObszarUzupelnieniaZabudowy/PL.ZIPPZP.10561/021904-POG/1POG-100UZ/20250128T123914</a>
<b>regulacja</b>	<a href="https://www.gov.pl/zagospodarowanieprzestrzenne/app/ObszarUzupelnieniaZabudowy/PL.ZIPPZP.10561/021904-POG/1POG-140UZ/20250128T123914">https://www.gov.pl/zagospodarowanieprzestrzenne/app/ObszarUzupelnieniaZabudowy/PL.ZIPPZP.10561/021904-POG/1POG-140UZ/20250128T123914</a>
<b>regulacja</b>	<a href="https://www.gov.pl/zagospodarowanieprzestrzenne/app/ObszarUzupelnieniaZabudowy/PL.ZIPPZP.10561/021904-POG/1POG-150UZ/20250806T121618">https://www.gov.pl/zagospodarowanieprzestrzenne/app/ObszarUzupelnieniaZabudowy/PL.ZIPPZP.10561/021904-POG/1POG-150UZ/20250806T121618</a>
<b>regulacja</b>	<a href="https://www.gov.pl/zagospodarowanieprzestrzenne/app/ObszarUzupelnieniaZabudowy/PL.ZIPPZP.10561/021904-POG/1POG-160UZ/20250128T123914">https://www.gov.pl/zagospodarowanieprzestrzenne/app/ObszarUzupelnieniaZabudowy/PL.ZIPPZP.10561/021904-POG/1POG-160UZ/20250128T123914</a>
<b>regulacja</b>	<a href="https://www.gov.pl/zagospodarowanieprzestrzenne/app/ObszarUzupelnieniaZabudowy/PL.ZIPPZP.10561/021904-POG/1POG-170UZ/20250806T120230">https://www.gov.pl/zagospodarowanieprzestrzenne/app/ObszarUzupelnieniaZabudowy/PL.ZIPPZP.10561/021904-POG/1POG-170UZ/20250806T120230</a>
<b>regulacja</b>	<a href="https://www.gov.pl/zagospodarowanieprzestrzenne/app/ObszarUzupelnieniaZabudowy/PL.ZIPPZP.10561/021904-POG/1POG-180UZ/20250128T123914">https://www.gov.pl/zagospodarowanieprzestrzenne/app/ObszarUzupelnieniaZabudowy/PL.ZIPPZP.10561/021904-POG/1POG-180UZ/20250128T123914</a>
<b>regulacja</b>	<a href="https://www.gov.pl/zagospodarowanieprzestrzenne/app/ObszarUzupelnieniaZabudowy/PL.ZIPPZP.10561/021904-POG/1POG-190UZ/20250128T123914">https://www.gov.pl/zagospodarowanieprzestrzenne/app/ObszarUzupelnieniaZabudowy/PL.ZIPPZP.10561/021904-POG/1POG-190UZ/20250128T123914</a>
<b>regulacja</b>	<a href="https://www.gov.pl/zagospodarowanieprzestrzenne/app/ObszarUzupelnieniaZabudowy/PL.ZIPPZP.10561/021904-POG/1POG-210UZ/20250128T123914">https://www.gov.pl/zagospodarowanieprzestrzenne/app/ObszarUzupelnieniaZabudowy/PL.ZIPPZP.10561/021904-POG/1POG-210UZ/20250128T123914</a>
<b>regulacja</b>	<a href="https://www.gov.pl/zagospodarowanieprzestrzenne/app/ObszarUzupelnieniaZabudowy/PL.ZIPPZP.10561/021904-POG/1POG-220UZ/20250128T123914">https://www.gov.pl/zagospodarowanieprzestrzenne/app/ObszarUzupelnieniaZabudowy/PL.ZIPPZP.10561/021904-POG/1POG-220UZ/20250128T123914</a>
<b>regulacja</b>	<a href="https://www.gov.pl/zagospodarowanieprzestrzenne/app">https://www.gov.pl/zagospodarowanieprzestrzenne/app</a>



	<a href="https://www.gov.pl/obszar-uzupelnnienia-zabudowy/pl.zippzp.10561/021904-pog/1pog-23ouuz/20250128T123914">/ObszarUzupelnnieniaZabudowy/PL.ZIPPZP.10561/021904-POG/1POG-23OUZ/20250128T123914</a>
regulacja	<a href="https://www.gov.pl/obszar-uzupelnnienia-zabudowy/pl.zippzp.10561/021904-pog/1pog-24ouuz/20250128T123914">https://www.gov.pl/zagospodarowanieprzestrzenne/app/obszar-uzupelnnienia-zabudowy/pl.zippzp.10561/021904-POG/1POG-24OUZ/20250128T123914</a>
regulacja	<a href="https://www.gov.pl/obszar-uzupelnnienia-zabudowy/pl.zippzp.10561/021904-pog/1pog-25ouuz/20250806T132410">https://www.gov.pl/zagospodarowanieprzestrzenne/app/obszar-uzupelnnienia-zabudowy/pl.zippzp.10561/021904-POG/1POG-25OUZ/20250806T132410</a>
regulacja	<a href="https://www.gov.pl/obszar-uzupelnnienia-zabudowy/pl.zippzp.10561/021904-pog/1pog-26ouuz/20250128T123914">https://www.gov.pl/zagospodarowanieprzestrzenne/app/obszar-uzupelnnienia-zabudowy/pl.zippzp.10561/021904-POG/1POG-26OUZ/20250128T123914</a>
regulacja	<a href="https://www.gov.pl/obszar-uzupelnnienia-zabudowy/pl.zippzp.10561/021904-pog/1pog-27ouuz/20250128T123914">https://www.gov.pl/zagospodarowanieprzestrzenne/app/obszar-uzupelnnienia-zabudowy/pl.zippzp.10561/021904-POG/1POG-27OUZ/20250128T123914</a>
regulacja	<a href="https://www.gov.pl/obszar-uzupelnnienia-zabudowy/pl.zippzp.10561/021904-pog/1pog-29ouuz/20250128T123914">https://www.gov.pl/zagospodarowanieprzestrzenne/app/obszar-uzupelnnienia-zabudowy/pl.zippzp.10561/021904-POG/1POG-29OUZ/20250128T123914</a>
regulacja	<a href="https://www.gov.pl/obszar-uzupelnnienia-zabudowy/pl.zippzp.10561/021904-pog/1pog-31ouuz/20250128T123914">https://www.gov.pl/zagospodarowanieprzestrzenne/app/obszar-uzupelnnienia-zabudowy/pl.zippzp.10561/021904-POG/1POG-31OUZ/20250128T123914</a>
regulacja	<a href="https://www.gov.pl/obszar-uzupelnnienia-zabudowy/pl.zippzp.10561/021904-pog/1pog-32ouuz/20250128T123914">https://www.gov.pl/zagospodarowanieprzestrzenne/app/obszar-uzupelnnienia-zabudowy/pl.zippzp.10561/021904-POG/1POG-32OUZ/20250128T123914</a>
regulacja	<a href="https://www.gov.pl/obszar-uzupelnnienia-zabudowy/pl.zippzp.10561/021904-pog/1pog-33ouuz/20250806T135045">https://www.gov.pl/zagospodarowanieprzestrzenne/app/obszar-uzupelnnienia-zabudowy/pl.zippzp.10561/021904-POG/1POG-33OUZ/20250806T135045</a>
regulacja	<a href="https://www.gov.pl/obszar-uzupelnnienia-zabudowy/pl.zippzp.10561/021904-pog/1pog-34ouuz/20250806T121937">https://www.gov.pl/zagospodarowanieprzestrzenne/app/obszar-uzupelnnienia-zabudowy/pl.zippzp.10561/021904-POG/1POG-34OUZ/20250806T121937</a>
regulacja	<a href="https://www.gov.pl/obszar-uzupelnnienia-zabudowy/pl.zippzp.10561/021904-pog/1pog-36ouuz/20250128T123914">https://www.gov.pl/zagospodarowanieprzestrzenne/app/obszar-uzupelnnienia-zabudowy/pl.zippzp.10561/021904-POG/1POG-36OUZ/20250128T123914</a>
regulacja	<a href="https://www.gov.pl/obszar-uzupelnnienia-zabudowy/pl.zippzp.10561/021904-pog/1pog-37ouuz/20250128T123914">https://www.gov.pl/zagospodarowanieprzestrzenne/app/obszar-uzupelnnienia-zabudowy/pl.zippzp.10561/021904-POG/1POG-37OUZ/20250128T123914</a>
regulacja	<a href="https://www.gov.pl/obszar-uzupelnnienia-zabudowy/pl.zippzp.10561/021904-pog/1pog-38ouuz/20250128T123914">https://www.gov.pl/zagospodarowanieprzestrzenne/app/obszar-uzupelnnienia-zabudowy/pl.zippzp.10561/021904-POG/1POG-38OUZ/20250128T123914</a>
regulacja	<a href="https://www.gov.pl/obszar-uzupelnnienia-zabudowy/pl.zippzp.10561/021904-pog/1pog-41ouuz/20250709T084446">https://www.gov.pl/zagospodarowanieprzestrzenne/app/obszar-uzupelnnienia-zabudowy/pl.zippzp.10561/021904-POG/1POG-41OUZ/20250709T084446</a>
regulacja	<a href="https://www.gov.pl/obszar-uzupelnnienia-zabudowy/pl.zippzp.10561/021904-pog/1pog-44ouuz/20250709T084522">https://www.gov.pl/zagospodarowanieprzestrzenne/app/obszar-uzupelnnienia-zabudowy/pl.zippzp.10561/021904-POG/1POG-44OUZ/20250709T084522</a>
regulacja	<a href="https://www.gov.pl/obszar-uzupelnnienia-zabudowy/pl.zippzp.10561/021904-pog/1pog-11ouuz/20250128T123914">https://www.gov.pl/zagospodarowanieprzestrzenne/app/obszar-uzupelnnienia-zabudowy/pl.zippzp.10561/021904-POG/1POG-11OUZ/20250128T123914</a>
regulacja	<a href="https://www.gov.pl/obszar-uzupelnnienia-zabudowy/pl.zippzp.10561/021904-pog/1pog-42ouuz/20250709T084455">https://www.gov.pl/zagospodarowanieprzestrzenne/app/obszar-uzupelnnienia-zabudowy/pl.zippzp.10561/021904-POG/1POG-42OUZ/20250709T084455</a>
regulacja	<a href="https://www.gov.pl/obszar-uzupelnnienia-zabudowy/pl.zippzp.10561/021904-pog/1pog-42ouuz/20250709T084455">https://www.gov.pl/zagospodarowanieprzestrzenne/app/obszar-uzupelnnienia-zabudowy/pl.zippzp.10561/021904-POG/1POG-42OUZ/20250709T084455</a>

	<a href="#">/ObszarUzupelnieniaZabudowy/PL.ZIPPZP.10561/021904-POG/1POG-45OUZ/20251215T092916</a>
regulacja	<a href="https://www.gov.pl/zagospodarowanieprzestrzenne/app/ObszarUzupelnieniaZabudowy/PL.ZIPPZP.10561/021904-POG/1POG-43OUZ/20250806T131725">https://www.gov.pl/zagospodarowanieprzestrzenne/app/ObszarUzupelnieniaZabudowy/PL.ZIPPZP.10561/021904-POG/1POG-43OUZ/20250806T131725</a>
regulacja	<a href="https://www.gov.pl/zagospodarowanieprzestrzenne/app/ObszarUzupelnieniaZabudowy/PL.ZIPPZP.10561/021904-POG/1POG-20OUZ/20250806T115512">https://www.gov.pl/zagospodarowanieprzestrzenne/app/ObszarUzupelnieniaZabudowy/PL.ZIPPZP.10561/021904-POG/1POG-20OUZ/20250806T115512</a>
regulacja	<a href="https://www.gov.pl/zagospodarowanieprzestrzenne/app/ObszarUzupelnieniaZabudowy/PL.ZIPPZP.10561/021904-POG/1POG-46OUZ/20251215T091937">https://www.gov.pl/zagospodarowanieprzestrzenne/app/ObszarUzupelnieniaZabudowy/PL.ZIPPZP.10561/021904-POG/1POG-46OUZ/20251215T091937</a>
regulacja	<a href="https://www.gov.pl/zagospodarowanieprzestrzenne/app/ObszarUzupelnieniaZabudowy/PL.ZIPPZP.10561/021904-POG/1POG-47OUZ/20260325T102449">https://www.gov.pl/zagospodarowanieprzestrzenne/app/ObszarUzupelnieniaZabudowy/PL.ZIPPZP.10561/021904-POG/1POG-47OUZ/20260325T102449</a>
dokument formalny	PL.ZIPPZP.10561_021904-POG_Doc_1
identfier	<a href="https://www.gov.pl/zagospodarowanieprzestrzenne/app/DokumentFormalny/PL.ZIPPZP.10561/021904-POG/Doc_1">https://www.gov.pl/zagospodarowanieprzestrzenne/app/DokumentFormalny/PL.ZIPPZP.10561/021904-POG/Doc_1</a>
przestrzen nazw	PL.ZIPPZP.10561/021904-POG
lokalny id	Doc_1
tytul	Uchwała Rady Miejskiej w Jaworzynie Śląskiej w prawie planu ogólnego
relacja wzgledem app	uchwała
data	2025-11-02 utworzenie
uchwała	<a href="https://www.gov.pl/zagospodarowanieprzestrzenne/app/AktPlanowaniaPrzestrzennego/PL.ZIPPZP.10561/021904-POG/1POG">https://www.gov.pl/zagospodarowanieprzestrzenne/app/AktPlanowaniaPrzestrzennego/PL.ZIPPZP.10561/021904-POG/1POG</a>
strefa planistyczna	PL.ZIPPZP.10561_021904-POG_1POG-1SK_20250610T113403
identfier	<a href="https://www.gov.pl/zagospodarowanieprzestrzenne/app/StrefaPlanistyczna/PL.ZIPPZP.10561/021904-POG/1POG-1SK/20250610T113403">https://www.gov.pl/zagospodarowanieprzestrzenne/app/StrefaPlanistyczna/PL.ZIPPZP.10561/021904-POG/1POG-1SK/20250610T113403</a>
przestrzen nazw	PL.ZIPPZP.10561/021904-POG
lokalny id	1POG-1SK
wersja id	20250610T113403
początek wersji obiektu	2025-06-10T11:34:03
nazwa	strefa komunikacyjna
oznaczenie	1SK
symbol	SK
obowiązuje od	2025-03-26
obowiązuje do	obecnie
status	w opracowaniu <a href="https://inspire.ec.europa.eu/codelist/ProcessStepGeneralValue/elaboration">https://inspire.ec.europa.eu/codelist/ProcessStepGeneralValue/elaboration</a>
charakter ustalenia	ogólnie wiążące <a href="https://inspire.ec.europa.eu/codelist/RegulationNatureValue/generallyBinding">https://inspire.ec.europa.eu/codelist/RegulationNatureValue/generallyBinding</a>
profil podstawowy	teren autostrady

	<p>teren drogi ekspresowej</p> <p>teren drogi głównej ruchu przyspieszonego</p> <p>teren drogi głównej</p> <p>teren komunikacji kolejowej i szynowej</p> <p>teren komunikacji kolei linowej</p> <p>teren komunikacji wodnej</p> <p>teren komunikacji lotniczej</p> <p>teren obsługi komunikacji</p> <p>teren ogrodów działkowych</p> <p>teren infrastruktury technicznej</p>
<b>geometria</b>	
<b>plan</b>	<a href="https://www.gov.pl/zagospodarowanieprzestrzenne/app/AktPlanowaniaPrzestrzennego/PL.ZIPPZP.10561/021904-POG/1POG">https://www.gov.pl/zagospodarowanieprzestrzenne/app/AktPlanowaniaPrzestrzennego/PL.ZIPPZP.10561/021904-POG/1POG</a>
<b>strefa planistyczna</b>	PL.ZIPPZP.10561_021904-POG_1POG-1SZ_20250327T090759
<b>identfier</b>	<a href="https://www.gov.pl/zagospodarowanieprzestrzenne/app/StrefaPlanistyczna/PL.ZIPPZP.10561/021904-POG/1POG-1SZ/20250327T090759">https://www.gov.pl/zagospodarowanieprzestrzenne/app/StrefaPlanistyczna/PL.ZIPPZP.10561/021904-POG/1POG-1SZ/20250327T090759</a>
<b>przestrzen nazw</b>	PL.ZIPPZP.10561/021904-POG
<b>lokalny id</b>	1POG-1SZ
<b>wersja id</b>	20250327T090759
<b>początek wersji obiektu</b>	2025-03-27T09:07:59
<b>nazwa</b>	strefa wielofunkcyjna z zabudową zagrodową
<b>oznaczenie</b>	1SZ
<b>symbol</b>	SZ
<b>obowiązuje od</b>	2025-03-27
<b>obowiązuje do</b>	obecnie
<b>status</b>	<p>w opracowaniu</p> <p><a href="https://inspire.ec.europa.eu/codelist/ProcessStepGeneralValue/elaboration">https://inspire.ec.europa.eu/codelist/ProcessStepGeneralValue/elaboration</a></p>
<b>charakter ustalenia</b>	<p>ogólnie wiążące</p> <p><a href="https://inspire.ec.europa.eu/codelist/RegulationNatureValue/generallyBinding">https://inspire.ec.europa.eu/codelist/RegulationNatureValue/generallyBinding</a></p>
<b>profil podstawowy</b>	<p>teren zabudowy zagrodowej</p> <p>teren produkcji w gospodarstwach rolnych</p> <p>teren akwakultury i obsługi rybactwa</p> <p>teren komunikacji</p> <p>teren zieleni urządzonej</p> <p>teren ogrodów działkowych</p> <p>teren infrastruktury technicznej</p>
<b>maksymalna nadziemna</b>	

<b>intensywnosc zabudowy</b>	1.3
<b>maksymalny udzial powierzchni zabudowy</b>	50%
<b>maksymalna wysokosc zabudowy</b>	15.0 m
<b>minimalny udzial powierzchni biologicznie czynnej</b>	20%
<b>geometria</b>	
<b>plan</b>	<a href="https://www.gov.pl/zagospodarowanieprzestrzenne/app/AktPlanowaniaPrzestrzennego/PL.ZIPPZP.10561/021904-POG/1POG">https://www.gov.pl/zagospodarowanieprzestrzenne/app/AktPlanowaniaPrzestrzennego/PL.ZIPPZP.10561/021904-POG/1POG</a>
<b>strefa planistyczna</b>	PL.ZIPPZP.10561_021904-POG_1POG-1SJ_20250924T073810
<b>identfier</b>	<a href="https://www.gov.pl/zagospodarowanieprzestrzenne/app/StrefaPlanistyczna/PL.ZIPPZP.10561/021904-POG/1POG-1SJ/20250924T073810">https://www.gov.pl/zagospodarowanieprzestrzenne/app/StrefaPlanistyczna/PL.ZIPPZP.10561/021904-POG/1POG-1SJ/20250924T073810</a>
<b>przestrzen nazw</b>	PL.ZIPPZP.10561/021904-POG
<b>lokalny id</b>	1POG-1SJ
<b>wersja id</b>	20250924T073810
<b>poczatek wersji obiektu</b>	2025-09-24T07:38:10
<b>nazwa</b>	strefa wielofunkcyjna z zabudową mieszkaniową jednorodzinną
<b>oznaczenie</b>	1SJ
<b>symbol</b>	SJ
<b>obowiazuje od</b>	2025-03-27
<b>obowiazuje do</b>	obecnie
<b>status</b>	w opracowaniu <a href="https://inspire.ec.europa.eu/codelist/ProcessStepGeneralValue/elaboration">https://inspire.ec.europa.eu/codelist/ProcessStepGeneralValue/elaboration</a>
<b>charakter ustalenia</b>	ogólnie wiążące <a href="https://inspire.ec.europa.eu/codelist/RegulationNatureValue/generallyBinding">https://inspire.ec.europa.eu/codelist/RegulationNatureValue/generallyBinding</a>
<b>profil podstawowy</b>	teren zabudowy mieszkaniowej jednorodzinnej teren usług teren komunikacji teren zieleni urządzonej teren ogrodów działkowych teren infrastruktury technicznej
<b>maksymalna nadziemna intensywnosc zabudowy</b>	1.3
<b>maksymalny udzial powierzchni</b>	

zabudowy	30%
maksymalna wysokość zabudowy	12.0 m
minimalny udział powierzchni biologicznie czynnej	30%
geometria	
plan	<a href="https://www.gov.pl/zagospodarowanieprzestrzenne/app/AktPlanowaniaPrzestrzennego/PL.ZIPPZP.10561/021904-POG/1POG">https://www.gov.pl/zagospodarowanieprzestrzenne/app/AktPlanowaniaPrzestrzennego/PL.ZIPPZP.10561/021904-POG/1POG</a>
strefa planistyczna	PL.ZIPPZP.10561_021904-POG_1POG-1SN_20250610T113438
identyfikator	<a href="https://www.gov.pl/zagospodarowanieprzestrzenne/app/StrefaPlanistyczna/PL.ZIPPZP.10561/021904-POG/1POG-1SN/20250610T113438">https://www.gov.pl/zagospodarowanieprzestrzenne/app/StrefaPlanistyczna/PL.ZIPPZP.10561/021904-POG/1POG-1SN/20250610T113438</a>
przestrzeń nazw	PL.ZIPPZP.10561/021904-POG
lokalny id	1POG-1SN
wersja id	20250610T113438
początek wersji obiektu	2025-06-10T11:34:38
nazwa	strefa zieleni i rekreacji
oznaczenie	1SN
symbol	SN
obowiązuje od	2025-03-27
obowiązuje do	obecnie
status	w opracowaniu <a href="https://inspire.ec.europa.eu/codelist/ProcessStepGeneralValue/elaboration">https://inspire.ec.europa.eu/codelist/ProcessStepGeneralValue/elaboration</a>
charakter ustalenia	ogólnie wiążące <a href="https://inspire.ec.europa.eu/codelist/RegulationNatureValue/generallyBinding">https://inspire.ec.europa.eu/codelist/RegulationNatureValue/generallyBinding</a>
profil podstawowy	teren zieleni urządzonej teren plaży teren wód teren komunikacji teren ogrodów działkowych teren infrastruktury technicznej
minimalny udział powierzchni biologicznie czynnej	80%
geometria	



**plan**

<https://www.gov.pl/zagospodarowanieprzestrzenne/app/AktPlanowaniaPrzestrzennego/PL.ZIPPZP.10561/021904-POG/1POG>

**strefa planistyczna**

PL.ZIPPZP.10561\_021904-POG\_1POG-1SO\_20250327T091247

**identyfier**

<https://www.gov.pl/zagospodarowanieprzestrzenne/app/StrefaPlanistyczna/PL.ZIPPZP.10561/021904-POG/1POG-1SO/20250327T091247>

**przestrzen nazw**

PL.ZIPPZP.10561/021904-POG

**lokalny id**

1POG-1SO

**wersja id**

20250327T091247

**poczatek wersji obiektu**

2025-03-27T09:12:47

**nazwa**

strefa otwarta

**oznaczenie**

1SO

**symbol**

SO

**obowiazuje od**

2025-03-27

**obowiazuje do**

obecnie

**status**

w opracowaniu  
<https://inspire.ec.europa.eu/codelist/ProcessStepGeneralValue/elaboration>

**charakter ustalenia**

ogólnie wiążące  
<https://inspire.ec.europa.eu/codelist/RegulationNatureValue/generallyBinding>

**profil podstawowy**

teren rolnictwa z zakazem zabudowy  
teren lasu  
teren zieleni naturalnej  
teren wód  
teren komunikacji  
teren ogrodów działkowych  
teren infrastruktury technicznej

**geometria**





**plan**

<https://www.gov.pl/zagospodarowanieprzestrzenne/app/AktPlanowaniaPrzestrzennego/PL.ZIPPZP.10561/021904-POG/1POG>

**strefa planistyczna**

PL.ZIPPZP.10561\_021904-POG\_1POG-1SU\_20250327T103341

**identyfier**

<https://www.gov.pl/zagospodarowanieprzestrzenne/app/StrefaPlanistyczna/PL.ZIPPZP.10561/021904-POG/1POG-1SU/20250327T103341>

**przestrzen nazw**

PL.ZIPPZP.10561/021904-POG

**lokalny id**

1POG-1SU

**wersja id**

20250327T103341

**poczatek wersji obiektu**

2025-03-27T10:33:41

**nazwa**

strefa usługowa

**oznaczenie**

1SU

**symbol**

SU

**obowiazuje od**

2025-03-27

**obowiazuje do**

obecnie

**status**

w opracowaniu  
<https://inspire.ec.europa.eu/codelist/ProcessStepGeneralValue/elaboration>

**charakter ustalenia**

ogólnie wiążące  
<https://inspire.ec.europa.eu/codelist/RegulationNatureValue/generallyBinding>

**profil podstawowy**

teren usług  
 teren komunikacji  
 teren zieleni urządzonej  
 teren ogrodów działkowych  
 teren infrastruktury technicznej

**maksymalna nadziemna intensywnosc zabudowy**

1.3

**maksymalny udzial powierzchni zabudowy**

30%

**maksymalna wysokosc zabudowy**

12.0 m

**minimalny udzial powierzchni biologicznie czynnej**

40%

**geometria**



**plan**

<https://www.gov.pl/zagospodarowanieprzestrzenne/app/AktPlanowaniaPrzestrzennego/PL.ZIPPZP.10561/021904-POG/1POG>

**strefa planistyczna**

PL.ZIPPZP.10561\_021904-POG\_1POG-1SC\_20260211T102619

**identyfier**

<https://www.gov.pl/zagospodarowanieprzestrzenne/app/StrefaPlanistyczna/PL.ZIPPZP.10561/021904-POG/1POG-1SC/20260211T102619>

**przestrzen nazw**

PL.ZIPPZP.10561/021904-POG

**lokalny id**

1POG-1SC

**wersja id**

20260211T102619

**poczatek wersji obiektu**

2026-02-11T10:26:19

**nazwa**

strefa cmentarzy

**oznaczenie**

1SC

**symbol**

SC

**obowiazuje od**

2025-03-27

**obowiazuje do**

obecnie

**status**

w opracowaniu  
<https://inspire.ec.europa.eu/codelist/ProcessStepGeneralValue/elaboration>

**charakter ustalenia**

ogólnie wiążące  
<https://inspire.ec.europa.eu/codelist/RegulationNatureValue/generallyBinding>

**profil podstawowy**

teren cmentarza  
 teren komunikacji  
 teren zieleni urządzonej  
 teren ogrodów działkowych  
 teren infrastruktury technicznej

**minimalny udział powierzchni biologicznie czynnej**

60%

**geometria**



**plan** <https://www.gov.pl/zagospodarowanieprzestrzenne/app/AktPlanowaniaPrzestrzennego/PL.ZIPPZP.10561/021904-POG/1POG>

**strefa planistyczna** PL.ZIPPZP.10561\_021904-POG\_1POG-1SR\_20260210T133904

**identyfier** <https://www.gov.pl/zagospodarowanieprzestrzenne/app/StrefaPlanistyczna/PL.ZIPPZP.10561/021904-POG/1POG-1SR/20260210T133904>

**przestrzen nazw** PL.ZIPPZP.10561/021904-POG

**lokalny id** 1POG-1SR

**wersja id** 20260210T133904

**poczatek wersji obiektu** 2026-02-10T13:39:04

**nazwa** strefa produkcji rolniczej

**oznaczenie** 1SR

**symbol** SR

**obowiazuje od** 2025-03-31

**obowiazuje do** obecnie

**status** w opracowaniu  
<https://inspire.ec.europa.eu/codelist/ProcessStepGeneralValue/elaboration>

**charakter ustalenia** ogólnie wiążące  
<https://inspire.ec.europa.eu/codelist/RegulationNatureValue/generallyBinding>

**profil podstawowy** teren produkcji w gospodarstwach rolnych  
teren wielkotowarowej produkcji rolnej  
teren akwakultury i obsługi rybactwa  
teren komunikacji  
teren ogrodów działkowych  
teren infrastruktury technicznej

**maksymalna nadziemna intensywnosc zabudowy** 1

**maksymalny udzial powierzchni zabudowy** 60%

**maksymalna wysokosc zabudowy** 12.0 m

**minimalny udzial powierzchni biologicznie czynnej** 30%

**geometria**



plan	<a href="https://www.gov.pl/zagospodarowanieprzestrzenne/app/AktPlanowaniaPrzestrzennego/PL.ZIPPZP.10561/021904-POG/1POG">https://www.gov.pl/zagospodarowanieprzestrzenne/app/AktPlanowaniaPrzestrzennego/PL.ZIPPZP.10561/021904-POG/1POG</a>
------	-----------------------------------------------------------------------------------------------------------------------------------------------------------------------------------------------------------------------------------------------

strefa planistyczna	PL.ZIPPZP.10561_021904-POG_1POG-1SW_20250331T111540
---------------------	-----------------------------------------------------

identyfier	<a href="https://www.gov.pl/zagospodarowanieprzestrzenne/app/StrefaPlanistyczna/PL.ZIPPZP.10561/021904-POG/1POG-1SW/20250331T111540">https://www.gov.pl/zagospodarowanieprzestrzenne/app/StrefaPlanistyczna/PL.ZIPPZP.10561/021904-POG/1POG-1SW/20250331T111540</a>
------------	---------------------------------------------------------------------------------------------------------------------------------------------------------------------------------------------------------------------------------------------------------------------

przestrzen nazw	PL.ZIPPZP.10561/021904-POG
-----------------	----------------------------

lokalny id	1POG-1SW
------------	----------

wersja id	20250331T111540
-----------	-----------------

początek wersji obiektu	2025-03-31T11:15:40
-------------------------	---------------------

nazwa	strefa wielofunkcyjna z zabudową mieszkaniową wielorodzinną
-------	-------------------------------------------------------------

oznaczenie	1SW
------------	-----

symbol	SW
--------	----

obowiązuje od	2025-03-31
---------------	------------

obowiązuje do	obecnie
---------------	---------

status	w opracowaniu <a href="https://inspire.ec.europa.eu/codelist/ProcessStepGeneralValue/elaboration">https://inspire.ec.europa.eu/codelist/ProcessStepGeneralValue/elaboration</a>
--------	------------------------------------------------------------------------------------------------------------------------------------------------------------------------------------

charakter ustalenia	ogólnie wiążące <a href="https://inspire.ec.europa.eu/codelist/RegulationNatureValue/generallyBinding">https://inspire.ec.europa.eu/codelist/RegulationNatureValue/generallyBinding</a>
---------------------	--------------------------------------------------------------------------------------------------------------------------------------------------------------------------------------------

profil podstawowy	teren zabudowy mieszkaniowej wielorodzinnej teren usług teren komunikacji teren zieleni urządzonej teren ogrodów działkowych teren infrastruktury technicznej
-------------------	------------------------------------------------------------------------------------------------------------------------------------------------------------------------------


maksymalna nadziemna intensywnosc zabudowy	0.9
--------------------------------------------	-----

maksymalny udział powierzchni zabudowy	40%
----------------------------------------	-----

maksymalna wysokosc zabudowy	12.0 m
------------------------------	--------

minimalny udział powierzchni biologicznie czynnej	30%
---------------------------------------------------	-----

geometria	
-----------	--



**plan**

<https://www.gov.pl/zagospodarowanieprzestrzenne/app/AktPlanowaniaPrzestrzennego/PL.ZIPPZP.10561/021904-POG/1POG>

**strefa planistyczna**

PL.ZIPPZP.10561\_021904-POG\_1POG-1SP\_20260112T163502

**identyfier**

<https://www.gov.pl/zagospodarowanieprzestrzenne/app/StrefaPlanistyczna/PL.ZIPPZP.10561/021904-POG/1POG-1SP/20260112T163502>

**przestrzen nazw**

PL.ZIPPZP.10561/021904-POG

**lokalny id**

1POG-1SP

**wersja id**

20260112T163502

**poczatek wersji obiektu**

2026-01-12T16:35:02

**nazwa**

strefa gospodarcza

**oznaczenie**

1SP

**symbol**

SP

**obowiazuje od**

2025-04-01

**obowiazuje do**

obecnie

**status**

w opracowaniu  
<https://inspire.ec.europa.eu/codelist/ProcessStepGeneralValue/elaboration>

**charakter ustalenia**

ogólnie wiążące  
<https://inspire.ec.europa.eu/codelist/RegulationNatureValue/generallyBinding>

**profil podstawowy**

teren produkcji  
teren komunikacji  
teren zieleni urządzonej  
teren ogrodów działkowych  
teren infrastruktury technicznej

**profil dodatkowy**

teren usług

**maksymalna nadziemna intensywnosc zabudowy**

0.9

**maksymalny udzial powierzchni zabudowy**

80%

**maksymalna wysokosc zabudowy**

12.0 m

**minimalny udzial powierzchni biologicznie czynnej**

20%

**geometria**





**plan**

<https://www.gov.pl/zagospodarowanieprzestrzenne/app/AktPlanowaniaPrzestrzennego/PL.ZIPPZP.10561/021904-POG/1POG>

**strefa planistyczna**

PL.ZIPPZP.10561\_021904-POG\_1POG-1SG\_20260112T163057

**identifier**

<https://www.gov.pl/zagospodarowanieprzestrzenne/app/StrefaPlanistyczna/PL.ZIPPZP.10561/021904-POG/1POG-1SG/20260112T163057>

**przestrzen nazw**

PL.ZIPPZP.10561/021904-POG

**lokalny id**

1POG-1SG

**wersja id**

20260112T163057

**poczatek wersji obiektu**

2026-01-12T16:30:57

**nazwa**

strefa górnictwa

**oznaczenie**

1SG

**symbol**

SG

**obowiazuje od**

2025-04-01

**obowiazuje do**

obecnie

**status**

w opracowaniu  
<https://inspire.ec.europa.eu/codelist/ProcessStepGeneralValue/elaboration>

**charakter ustalenia**

ogólnie wiążące  
<https://inspire.ec.europa.eu/codelist/RegulationNatureValue/generallyBinding>

**profil podstawowy**

teren górnictwa i wydobywania  
teren komunikacji  
teren ogrodów działkowych  
teren infrastruktury technicznej

**profil dodatkowy**

teren produkcji  
teren usług handlu  
teren usług rzemieślniczych  
teren usług gastronomii  
teren usług biurowych i administracji  
teren usług nauki

**geometria**





**plan**

<https://www.gov.pl/zagospodarowanieprzestrzenne/app/AktPlanowaniaPrzestrzennego/PL.ZIPPZP.10561/021904-POG/1POG>

**strefa planistyczna**

PL.ZIPPZP.10561\_021904-POG\_1POG-1SI\_20260211T103743

**identyfier**

<https://www.gov.pl/zagospodarowanieprzestrzenne/app/StrefaPlanistyczna/PL.ZIPPZP.10561/021904-POG/1POG-1SI/20260211T103743>

**przestrzen nazw**

PL.ZIPPZP.10561/021904-POG

**lokalny id**

1POG-1SI

**wersja id**

20260211T103743

**poczatek wersji obiektu**

2026-02-11T10:37:43

**nazwa**

strefa infrastrukturalna

**oznaczenie**

1SI

**symbol**

SI

**obowiazuje od**

2025-03-27

**obowiazuje do**

obecnie

**status**

w opracowaniu  
<https://inspire.ec.europa.eu/codelist/ProcessStepGeneralValue/elaboration>

**charakter ustalenia**

ogólnie wiążące  
<https://inspire.ec.europa.eu/codelist/RegulationNatureValue/generallyBinding>

**profil podstawowy**

teren infrastruktury technicznej  
 teren komunikacji  
 teren ogrodów działkowych

**profil dodatkowy**

teren usług  
 teren produkcji

**minimalny udział powierzchni biologicznie czynnej**

20%

**geometria**



**plan**

<https://www.gov.pl/zagospodarowanieprzestrzenne/app/AktPlanowaniaPrzestrzennego/PL.ZIPPZP.10561/021904-POG/1POG>

**strefa planistyczna**

PL.ZIPPZP.10561\_021904-POG\_1POG-2SK\_20250327T081424

**identyfier**

<https://www.gov.pl/zagospodarowanieprzestrzenne/app/StrefaPlanistyczna/PL.ZIPPZP.10561/021904-POG/1POG-2SK/20250327T081424>

**przestrzen nazw**

PL.ZIPPZP.10561/021904-POG

**lokalny id**

1POG-2SK

**wersja id**

20250327T081424

**poczatek wersji obiektu**

2025-03-27T08:14:24

**nazwa**

strefa komunikacyjna

**oznaczenie**

2SK

**symbol**

SK

**obowiazuje od**

2025-03-27

**obowiazuje do**

obecnie

**status**

w opracowaniu  
<https://inspire.ec.europa.eu/codelist/ProcessStepGeneralValue/elaboration>

**charakter ustalenia**

ogólnie wiążące  
<https://inspire.ec.europa.eu/codelist/RegulationNatureValue/generallyBinding>

**profil podstawowy**

teren autostrady  
teren drogi ekspresowej  
teren drogi głównej ruchu przyspieszonego  
teren drogi głównej  
teren komunikacji kolejowej i szynowej  
teren komunikacji kolei linowej  
teren komunikacji wodnej  
teren komunikacji lotniczej  
teren obsługi komunikacji  
teren ogrodów działkowych  
teren infrastruktury technicznej

**geometria**



**plan**

<https://www.gov.pl/zagospodarowanieprzestrzenne/app/AktPlanowaniaPrzestrzennego/PL.ZIPPZP.10561/021904-POG/1POG>

**strefa planistyczna**

PL.ZIPPZP.10561\_021904-POG\_1POG-2SJ\_20250924T074053

**identyfier**

<https://www.gov.pl/zagospodarowanieprzestrzenne/app/StrefaPlanistyczna/PL.ZIPPZP.10561/021904-POG/1POG-2SJ/20250924T074053>

**przestrzen nazw**

PL.ZIPPZP.10561/021904-POG

**lokalny id**

1POG-2SJ

**wersja id**

20250924T074053

**początek wersji obiektu**

2025-09-24T07:40:53

**nazwa**

strefa wielofunkcyjna z zabudową mieszkaniową jednorodzinną

**oznaczenie**

2SJ

**symbol**

SJ

**obowiązuje od**

2025-03-27

**obowiązuje do**

obecnie

**status**

w opracowaniu  
<https://inspire.ec.europa.eu/codelist/ProcessStepGeneralValue/elaboration>

**charakter ustalenia**

ogólnie wiążące  
<https://inspire.ec.europa.eu/codelist/RegulationNatureValue/generallyBinding>

**profil podstawowy**

teren zabudowy mieszkaniowej jednorodzinnej  
 teren usług  
 teren komunikacji  
 teren zieleni urządzonej  
 teren ogrodów działkowych  
 teren infrastruktury technicznej

**maksymalna nadziemna intensywność zabudowy**

0.7

**maksymalny udział powierzchni zabudowy**

30%

**maksymalna wysokość zabudowy**

10.0 m

**minimalny udział powierzchni biologicznie czynnej**

30%

**geometria**



**plan**

<https://www.gov.pl/zagospodarowanieprzestrzenne/app/AktPlanowaniaPrzestrzennego/PL.ZIPPZP.10561/021904-POG/1POG>

**strefa planistyczna**

PL.ZIPPZP.10561\_021904-POG\_1POG-2SN\_20250327T091721

**identfier**

<https://www.gov.pl/zagospodarowanieprzestrzenne/app/StrefaPlanistyczna/PL.ZIPPZP.10561/021904-POG/1POG-2SN/20250327T091721>

**przestrzen nazw**

PL.ZIPPZP.10561/021904-POG

**lokalny id**

1POG-2SN

**wersja id**

20250327T091721

**poczatek wersji obiektu**

2025-03-27T09:17:21

**nazwa**

strefa zieleni i rekreacji

**oznaczenie**

2SN

**symbol**

SN

**obowiazuje od**

2025-03-27

**obowiazuje do**

obecnie

**status**

w opracowaniu  
<https://inspire.ec.europa.eu/codelist/ProcessStepGeneralValue/elaboration>

**charakter ustalenia**

ogólnie wiążące  
<https://inspire.ec.europa.eu/codelist/RegulationNatureValue/generallyBinding>

**profil podstawowy**

teren zieleni urządzonej  
teren plaży  
teren wód  
teren komunikacji  
teren ogrodów działkowych  
teren infrastruktury technicznej

**profil dodatkowy**

teren usług sportu i rekreacji  
teren usług kultury i rozrywki  
teren usług handlu detalicznego  
teren usług gastronomii  
teren usług turystyki

**minimalny udział powierzchni biologicznie czynnej**

50%

**geometria**



**plan**

<https://www.gov.pl/zagospodarowanieprzestrzenne/app/AktPlanowaniaPrzestrzennego/PL.ZIPPZP.10561/021904-POG/1POG>

**strefa planistyczna**

PL.ZIPPZP.10561\_021904-POG\_1POG-2SO\_20250327T102855

**identyfier**

<https://www.gov.pl/zagospodarowanieprzestrzenne/app/StrefaPlanistyczna/PL.ZIPPZP.10561/021904-POG/1POG-2SO/20250327T102855>

**przestrzen nazw**

PL.ZIPPZP.10561/021904-POG

**lokalny id**

1POG-2SO

**wersja id**

20250327T102855

**poczatek wersji obiektu**

2025-03-27T10:28:55

**nazwa**

strefa otwarta

**oznaczenie**

2SO

**symbol**

SO

**obowiazuje od**

2025-03-27

**obowiazuje do**

obecnie

**status**

w opracowaniu  
<https://inspire.ec.europa.eu/codelist/ProcessStepGeneralValue/elaboration>

**charakter ustalenia**

ogólnie wiążące  
<https://inspire.ec.europa.eu/codelist/RegulationNatureValue/generallyBinding>

**profil podstawowy**

teren rolnictwa z zakazem zabudowy  
 teren lasu  
 teren zieleni naturalnej  
 teren wód  
 teren komunikacji  
 teren ogrodów działkowych  
 teren infrastruktury technicznej

**geometria**



plan	<a href="https://www.gov.pl/zagospodarowanieprzestrzenne/app/AktPlanowaniaPrzestrzennego/PL.ZIPPZP.10561/021904-POG/1POG">https://www.gov.pl/zagospodarowanieprzestrzenne/app/AktPlanowaniaPrzestrzennego/PL.ZIPPZP.10561/021904-POG/1POG</a>
------	-----------------------------------------------------------------------------------------------------------------------------------------------------------------------------------------------------------------------------------------------

strefa planistyczna	PL.ZIPPZP.10561_021904-POG_1POG-2SZ_20250327T103057
---------------------	-----------------------------------------------------

identfier	<a href="https://www.gov.pl/zagospodarowanieprzestrzenne/app/StrefaPlanistyczna/PL.ZIPPZP.10561/021904-POG/1POG-2SZ/20250327T103057">https://www.gov.pl/zagospodarowanieprzestrzenne/app/StrefaPlanistyczna/PL.ZIPPZP.10561/021904-POG/1POG-2SZ/20250327T103057</a>
-----------	---------------------------------------------------------------------------------------------------------------------------------------------------------------------------------------------------------------------------------------------------------------------

przestrzen nazw	PL.ZIPPZP.10561/021904-POG
-----------------	----------------------------

lokalny id	1POG-2SZ
------------	----------

wersja id	20250327T103057
-----------	-----------------

poczatek wersji obiektu	2025-03-27T10:30:57
-------------------------	---------------------

nazwa	strefa wielofunkcyjna z zabudową zagrodową
-------	--------------------------------------------

oznaczenie	2SZ
------------	-----

symbol	SZ
--------	----

obowiazuje od	2025-03-27
---------------	------------

obowiazuje do	obecnie
---------------	---------

status	w opracowaniu <a href="https://inspire.ec.europa.eu/codelist/ProcessStepGeneralValue/elaboration">https://inspire.ec.europa.eu/codelist/ProcessStepGeneralValue/elaboration</a>
--------	------------------------------------------------------------------------------------------------------------------------------------------------------------------------------------

charakter ustalenia	ogólnie wiążące <a href="https://inspire.ec.europa.eu/codelist/RegulationNatureValue/generallyBinding">https://inspire.ec.europa.eu/codelist/RegulationNatureValue/generallyBinding</a>
---------------------	--------------------------------------------------------------------------------------------------------------------------------------------------------------------------------------------

profil podstawowy	teren zabudowy zagrodowej teren produkcji w gospodarstwach rolnych teren akwakultury i obsługi rybactwa teren komunikacji teren zieleni urządzonej teren ogrodów działkowych teren infrastruktury technicznej
-------------------	---------------------------------------------------------------------------------------------------------------------------------------------------------------------------------------------------------------------------------

maksymalna nadziemna intensywnosc zabudowy	1.3
--------------------------------------------	-----

maksymalny udzial powierzchni zabudowy	50%
----------------------------------------	-----

maksymalna wysokosc zabudowy	15.0 m
------------------------------	--------

minimalny udzial powierzchni biologicznie czynnej	20%
---------------------------------------------------	-----

geometria	
-----------	--





**plan**

<https://www.gov.pl/zagospodarowanieprzestrzenne/app/AktPlanowaniaPrzestrzennego/PL.ZIPPZP.10561/021904-POG/1POG>

**strefa planistyczna**

PL.ZIPPZP.10561\_021904-POG\_1POG-2SI\_20250610T114429

**identyfier**

<https://www.gov.pl/zagospodarowanieprzestrzenne/app/StrefaPlanistyczna/PL.ZIPPZP.10561/021904-POG/1POG-2SI/20250610T114429>

**przestrzen nazw**

PL.ZIPPZP.10561/021904-POG

**lokalny id**

1POG-2SI

**wersja id**

20250610T114429

**poczatek wersji obiektu**

2025-06-10T11:44:29

**nazwa**

strefa infrastrukturalna

**oznaczenie**

2SI

**symbol**

SI

**obowiazuje od**

2025-03-27

**obowiazuje do**

obecnie

**status**

w opracowaniu  
<https://inspire.ec.europa.eu/codelist/ProcessStepGeneralValue/elaboration>

**charakter ustalenia**

ogólnie wiążące  
<https://inspire.ec.europa.eu/codelist/RegulationNatureValue/generallyBinding>


**profil podstawowy**


teren infrastruktury technicznej  
teren komunikacji  
teren ogrodów działkowych


**minimalny udział powierzchni biologicznie czynnej**


30%


**geometria**



<b>plan</b>	<a href="https://www.gov.pl/zagospodarowanieprzestrzenne/app/AktPlanowaniaPrzestrzennego/PL.ZIPPZP.10561/021904-POG/1POG">https://www.gov.pl/zagospodarowanieprzestrzenne/app/AktPlanowaniaPrzestrzennego/PL.ZIPPZP.10561/021904-POG/1POG</a>
<b>strefa planistyczna</b>	PL.ZIPPZP.10561_021904-POG_1POG-2SC_20250331T070233
<b>identfier</b>	<a href="https://www.gov.pl/zagospodarowanieprzestrzenne/app/StrefaPlanistyczna/PL.ZIPPZP.10561/021904-POG/1POG-2SC/20250331T070233">https://www.gov.pl/zagospodarowanieprzestrzenne/app/StrefaPlanistyczna/PL.ZIPPZP.10561/021904-POG/1POG-2SC/20250331T070233</a>
<b>przestrzen nazw</b>	PL.ZIPPZP.10561/021904-POG
<b>lokalny id</b>	1POG-2SC
<b>wersja id</b>	20250331T070233
<b>poczatek wersji obiektu</b>	2025-03-31T07:02:33
<b>nazwa</b>	strefa cmentarzy
<b>oznaczenie</b>	2SC
<b>symbol</b>	SC
<b>obowiazuje od</b>	2025-03-31
<b>obowiazuje do</b>	obecnie
<b>status</b>	w opracowaniu <a href="https://inspire.ec.europa.eu/codelist/ProcessStepGeneralValue/elaboration">https://inspire.ec.europa.eu/codelist/ProcessStepGeneralValue/elaboration</a>
<b>charakter ustalenia</b>	ogólnie wiążące <a href="https://inspire.ec.europa.eu/codelist/RegulationNatureValue/generallyBinding">https://inspire.ec.europa.eu/codelist/RegulationNatureValue/generallyBinding</a>
<b>profil podstawowy</b>	teren cmentarza teren komunikacji teren zieleni urządzonej teren ogrodów działkowych teren infrastruktury technicznej
<b>minimalny udział powierzchni biologicznie czynnej</b>	30%
<b>geometria</b>	
<b>plan</b>	<a href="https://www.gov.pl/zagospodarowanieprzestrzenne/app/AktPlanowaniaPrzestrzennego/PL.ZIPPZP.10561/021904-POG/1POG">https://www.gov.pl/zagospodarowanieprzestrzenne/app/AktPlanowaniaPrzestrzennego/PL.ZIPPZP.10561/021904-POG/1POG</a>
<b>strefa planistyczna</b>	PL.ZIPPZP.10561_021904-POG_1POG-2SU_20250331T083627
<b>identfier</b>	<a href="https://www.gov.pl/zagospodarowanieprzestrzenne/app/StrefaPlanistyczna/PL.ZIPPZP.10561/021904-POG/1POG-2SU/20250331T083627">https://www.gov.pl/zagospodarowanieprzestrzenne/app/StrefaPlanistyczna/PL.ZIPPZP.10561/021904-POG/1POG-2SU/20250331T083627</a>
<b>przestrzen nazw</b>	PL.ZIPPZP.10561/021904-POG
<b>lokalny id</b>	1POG-2SU

wersja id	20250331T083627
początek wersji obiektu	2025-03-31T08:36:27
nazwa	strefa usługowa
oznaczenie	2SU
symbol	SU
obowiązuje od	2025-03-31
obowiązuje do	obecnie
status	w opracowaniu <a href="https://inspire.ec.europa.eu/codelist/ProcessStepGeneralValue/elaboration">https://inspire.ec.europa.eu/codelist/ProcessStepGeneralValue/elaboration</a>
charakter ustalenia	ogólnie wiążące <a href="https://inspire.ec.europa.eu/codelist/RegulationNatureValue/generallyBinding">https://inspire.ec.europa.eu/codelist/RegulationNatureValue/generallyBinding</a>
profil podstawowy	teren usług teren komunikacji teren zieleni urządzonej teren ogrodów działkowych teren infrastruktury technicznej
maksymalna nadziemna intensywność zabudowy	0.6
maksymalny udział powierzchni zabudowy	30%
maksymalna wysokość zabudowy	12.0 m
minimalny udział powierzchni biologicznie czynnej	25%
geometria	
plan	<a href="https://www.gov.pl/zagospodarowanieprzestrzenne/app/AktPlanowaniaPrzestrzennego/PL.ZIPPZP.10561/021904-POG/1POG">https://www.gov.pl/zagospodarowanieprzestrzenne/app/AktPlanowaniaPrzestrzennego/PL.ZIPPZP.10561/021904-POG/1POG</a>
strefa planistyczna	PL.ZIPPZP.10561_021904-POG_1POG-2SW_20250401T071443
identyfier	<a href="https://www.gov.pl/zagospodarowanieprzestrzenne/app/StrefaPlanistyczna/PL.ZIPPZP.10561/021904-POG/1POG-2SW/20250401T071443">https://www.gov.pl/zagospodarowanieprzestrzenne/app/StrefaPlanistyczna/PL.ZIPPZP.10561/021904-POG/1POG-2SW/20250401T071443</a>
przestrzeń nazw	PL.ZIPPZP.10561/021904-POG
lokalny id	1POG-2SW
wersja id	20250401T071443
początek wersji obiektu	2025-04-01T07:14:43

<b>nazwa</b>	strefa wielofunkcyjna z zabudową mieszkaniową wielorodzinną
<b>oznaczenie</b>	2SW
<b>symbol</b>	SW
<b>obowiązuje od</b>	2025-04-01
<b>obowiązuje do</b>	obecnie
<b>status</b>	w opracowaniu <a href="https://inspire.ec.europa.eu/codelist/ProcessStepGeneralValue/elaboration">https://inspire.ec.europa.eu/codelist/ProcessStepGeneralValue/elaboration</a>
<b>charakter ustalenia</b>	ogólnie wiążące <a href="https://inspire.ec.europa.eu/codelist/RegulationNatureValue/generallyBinding">https://inspire.ec.europa.eu/codelist/RegulationNatureValue/generallyBinding</a>
<b>profil podstawowy</b>	teren zabudowy mieszkaniowej wielorodzinnej teren usług teren komunikacji teren zieleni urządzonej teren ogrodów działkowych teren infrastruktury technicznej
<b>maksymalna nadziemna intensywność zabudowy</b>	0.9
<b>maksymalny udział powierzchni zabudowy</b>	40%
<b>maksymalna wysokość zabudowy</b>	12.0 m
<b>minimalny udział powierzchni biologicznie czynnej</b>	30%
<b>geometria</b>	
<b>plan</b>	<a href="https://www.gov.pl/zagospodarowanieprzestrzenne/app/AktPlanowaniaPrzestrzennego/PL.ZIPPZP.10561/021904-POG/1POG">https://www.gov.pl/zagospodarowanieprzestrzenne/app/AktPlanowaniaPrzestrzennego/PL.ZIPPZP.10561/021904-POG/1POG</a>
<b>strefa planistyczna</b>	PL.ZIPPZP.10561_021904-POG_1POG-2SP_20250610T113115
<b>identyfikator</b>	<a href="https://www.gov.pl/zagospodarowanieprzestrzenne/app/StrefaPlanistyczna/PL.ZIPPZP.10561/021904-POG/1POG-2SP/20250610T113115">https://www.gov.pl/zagospodarowanieprzestrzenne/app/StrefaPlanistyczna/PL.ZIPPZP.10561/021904-POG/1POG-2SP/20250610T113115</a>
<b>przestrzeń nazw</b>	PL.ZIPPZP.10561/021904-POG
<b>lokalny id</b>	1POG-2SP
<b>wersja id</b>	20250610T113115
<b>początek wersji obiektu</b>	2025-06-10T11:31:15
<b>nazwa</b>	strefa gospodarcza
<b>oznaczenie</b>	2SP

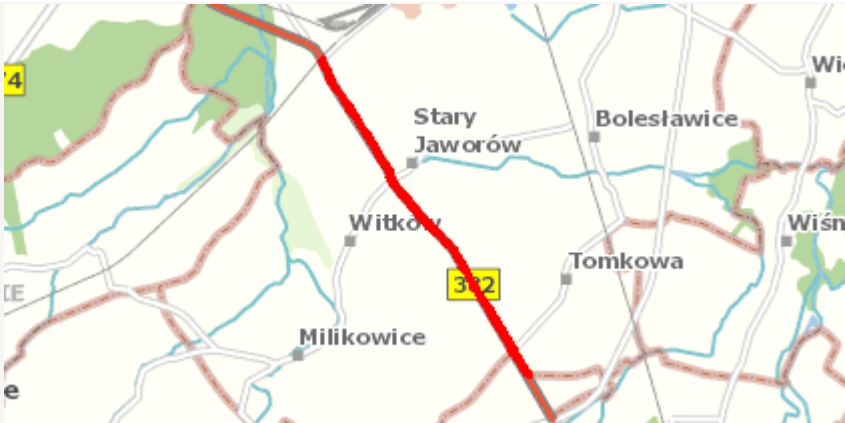
<b>symbol</b>	SP
<b>obowiazuje od</b>	2025-04-01
<b>obowiazuje do</b>	obecnie
<b>status</b>	w opracowaniu <a href="https://inspire.ec.europa.eu/codelist/ProcessStepGeneralValue/elaboration">https://inspire.ec.europa.eu/codelist/ProcessStepGeneralValue/elaboration</a>
<b>charakter ustalenia</b>	ogólnie wiążące <a href="https://inspire.ec.europa.eu/codelist/RegulationNatureValue/generallyBinding">https://inspire.ec.europa.eu/codelist/RegulationNatureValue/generallyBinding</a>
<b>profil podstawowy</b>	teren produkcji teren komunikacji teren zieleni urządzonej teren ogrodów działkowych teren infrastruktury technicznej
<b>profil dodatkowy</b>	teren usług
<b>maksymalna nadziemna intensywnosc zabudowy</b>	1
<b>maksymalny udzial powierzchni zabudowy</b>	40%
<b>maksymalna wysokosc zabudowy</b>	15.0 m
<b>minimalny udzial powierzchni biologicznie czynnej</b>	20%
<b>geometria</b>	
<b>plan</b>	<a href="https://www.gov.pl/zagospodarowanieprzestrzenne/app/AktPlanowaniaPrzestrzennego/PL.ZIPPZP.10561/021904-POG/1POG">https://www.gov.pl/zagospodarowanieprzestrzenne/app/AktPlanowaniaPrzestrzennego/PL.ZIPPZP.10561/021904-POG/1POG</a>
<b>strefa planistyczna</b>	PL.ZIPPZP.10561_021904-POG_1POG-2SR_20250401T105949
<b>identfier</b>	<a href="https://www.gov.pl/zagospodarowanieprzestrzenne/app/StrefaPlanistyczna/PL.ZIPPZP.10561/021904-POG/1POG-2SR/20250401T105949">https://www.gov.pl/zagospodarowanieprzestrzenne/app/StrefaPlanistyczna/PL.ZIPPZP.10561/021904-POG/1POG-2SR/20250401T105949</a>
<b>przestrzen nazw</b>	PL.ZIPPZP.10561/021904-POG
<b>lokalny id</b>	1POG-2SR
<b>wersja id</b>	20250401T105949
<b>poczatek wersji obiektu</b>	2025-04-01T10:59:49
<b>nazwa</b>	strefa produkcji rolniczej
<b>oznaczenie</b>	2SR
<b>symbol</b>	SR
<b>obowiazuje od</b>	2025-04-01



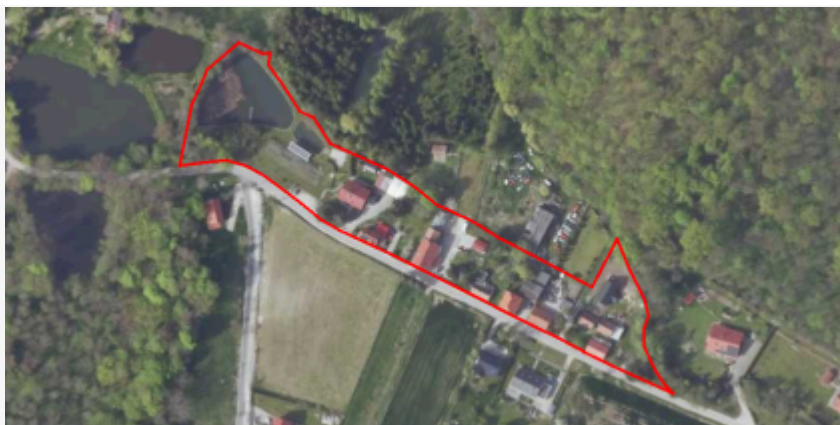
<b>obowiązuje do</b>	obecnie
<b>status</b>	w opracowaniu <a href="https://inspire.ec.europa.eu/codelist/ProcessStepGeneralValue/elaboration">https://inspire.ec.europa.eu/codelist/ProcessStepGeneralValue/elaboration</a>
<b>charakter ustalenia</b>	ogólnie wiążące <a href="https://inspire.ec.europa.eu/codelist/RegulationNatureValue/generallyBinding">https://inspire.ec.europa.eu/codelist/RegulationNatureValue/generallyBinding</a>
<b>profil podstawowy</b>	teren produkcji w gospodarstwach rolnych teren wielkotowarowej produkcji rolnej teren akwakultury i obsługi rybactwa teren komunikacji teren ogrodów działkowych teren infrastruktury technicznej
<b>maksymalna nadziemna intensywnosc zabudowy</b>	0.6
<b>maksymalny udział powierzchni zabudowy</b>	60%
<b>maksymalna wysokosc zabudowy</b>	7.0 m
<b>minimalny udział powierzchni biologicznie czynnej</b>	20%
<b>geometria</b>	
<b>plan</b>	<a href="https://www.gov.pl/zagospodarowanieprzestrzenne/app/AktPlanowaniaPrzestrzennego/PL.ZIPPZP.10561/021904-POG/1POG">https://www.gov.pl/zagospodarowanieprzestrzenne/app/AktPlanowaniaPrzestrzennego/PL.ZIPPZP.10561/021904-POG/1POG</a>
<b>strefa planistyczna</b>	PL.ZIPPZP.10561_021904-POG_1POG-2SG_20260211T130630
<b>identfier</b>	<a href="https://www.gov.pl/zagospodarowanieprzestrzenne/app/StrefaPlanistyczna/PL.ZIPPZP.10561/021904-POG/1POG-2SG/20260211T130630">https://www.gov.pl/zagospodarowanieprzestrzenne/app/StrefaPlanistyczna/PL.ZIPPZP.10561/021904-POG/1POG-2SG/20260211T130630</a>
<b>przestrzen nazw</b>	PL.ZIPPZP.10561/021904-POG
<b>lokalny id</b>	1POG-2SG
<b>wersja id</b>	20260211T130630
<b>początek wersji obiektu</b>	2026-02-11T13:06:30
<b>nazwa</b>	strefa górnictwa
<b>oznaczenie</b>	2SG
<b>symbol</b>	SG
<b>obowiązuje od</b>	2025-04-01
<b>obowiązuje do</b>	obecnie
<b>status</b>	w opracowaniu



	<a href="https://inspire.ec.europa.eu/codelist/ProcessStepGeneralValue/elaboration">https://inspire.ec.europa.eu/codelist/ProcessStepGeneralValue/elaboration</a>
<b>charakter ustalenia</b>	ogólnie wiążące <a href="https://inspire.ec.europa.eu/codelist/RegulationNatureValue/generallyBinding">https://inspire.ec.europa.eu/codelist/RegulationNatureValue/generallyBinding</a>
<b>profil podstawowy</b>	teren górnictwa i wydobywania teren komunikacji teren ogrodów działkowych teren infrastruktury technicznej
<b>geometria</b>	
<b>plan</b>	<a href="https://www.gov.pl/zagospodarowanieprzestrzenne/app/AktPlanowaniaPrzestrzennego/PL.ZIPPZP.10561/021904-POG/1POG">https://www.gov.pl/zagospodarowanieprzestrzenne/app/AktPlanowaniaPrzestrzennego/PL.ZIPPZP.10561/021904-POG/1POG</a>
<b>strefa planistyczna</b>	PL.ZIPPZP.10561_021904-POG_1POG-3SK_20260211T130601
<b>identyfikator</b>	<a href="https://www.gov.pl/zagospodarowanieprzestrzenne/app/StrefaPlanistyczna/PL.ZIPPZP.10561/021904-POG/1POG-3SK/20260211T130601">https://www.gov.pl/zagospodarowanieprzestrzenne/app/StrefaPlanistyczna/PL.ZIPPZP.10561/021904-POG/1POG-3SK/20260211T130601</a>
<b>przestrzeń nazw</b>	PL.ZIPPZP.10561/021904-POG
<b>lokalny id</b>	1POG-3SK
<b>wersja id</b>	20260211T130601
<b>początek wersji obiektu</b>	2026-02-11T13:06:01
<b>nazwa</b>	strefa komunikacyjna
<b>oznaczenie</b>	3SK
<b>symbol</b>	SK
<b>obowiązuje od</b>	2025-03-27
<b>obowiązuje do</b>	obecnie
<b>status</b>	w opracowaniu <a href="https://inspire.ec.europa.eu/codelist/ProcessStepGeneralValue/elaboration">https://inspire.ec.europa.eu/codelist/ProcessStepGeneralValue/elaboration</a>
<b>charakter ustalenia</b>	ogólnie wiążące <a href="https://inspire.ec.europa.eu/codelist/RegulationNatureValue/generallyBinding">https://inspire.ec.europa.eu/codelist/RegulationNatureValue/generallyBinding</a>
<b>profil podstawowy</b>	teren autostrady teren drogi ekspresowej teren drogi głównej ruchu przyspieszonego teren drogi głównej teren komunikacji kolejowej i szynowej teren komunikacji kolei linowej teren komunikacji wodnej teren komunikacji lotniczej

	teren obsługi komunikacji teren ogrodów działkowych teren infrastruktury technicznej
geometria	
plan	<a href="https://www.gov.pl/zagospodarowanieprzestrzenne/app/AktPlanowaniaPrzestrzennego/PL.ZIPPZP.10561/021904-POG/1POG">https://www.gov.pl/zagospodarowanieprzestrzenne/app/AktPlanowaniaPrzestrzennego/PL.ZIPPZP.10561/021904-POG/1POG</a>
strefa planistyczna	PL.ZIPPZP.10561_021904-POG_1POG-3SJ_20260507T181140
identfier	<a href="https://www.gov.pl/zagospodarowanieprzestrzenne/app/StrefaPlanistyczna/PL.ZIPPZP.10561/021904-POG/1POG-3SJ/20260507T181140">https://www.gov.pl/zagospodarowanieprzestrzenne/app/StrefaPlanistyczna/PL.ZIPPZP.10561/021904-POG/1POG-3SJ/20260507T181140</a>
przestrzen nazw	PL.ZIPPZP.10561/021904-POG
lokalny id	1POG-3SJ
wersja id	20260507T181140
początek wersji obiektu	2026-05-07T18:11:40
nazwa	strefa wielofunkcyjna z zabudową mieszkaniową jednorodzinną
oznaczenie	3SJ
symbol	SJ
obowiązuje od	2025-03-27
obowiązuje do	obecnie
status	w opracowaniu <a href="https://inspire.ec.europa.eu/codelist/ProcessStepGeneralValue/elaboration">https://inspire.ec.europa.eu/codelist/ProcessStepGeneralValue/elaboration</a>
charakter ustalenia	ogólnie wiążące <a href="https://inspire.ec.europa.eu/codelist/RegulationNatureValue/generallyBinding">https://inspire.ec.europa.eu/codelist/RegulationNatureValue/generallyBinding</a>
profil podstawowy	teren zabudowy mieszkaniowej jednorodzinnej teren usług teren komunikacji teren zieleni urządzonej teren ogrodów działkowych teren infrastruktury technicznej
maksymalna nadziemna intensywnosc zabudowy	0.9
maksymalny udział powierzchni zabudowy	60%
maksymalna wysokosc zabudowy	12.0 m
minimalny udział powierzchni biologicznie czynnej	30%

geometria



plan

<https://www.gov.pl/zagospodarowanieprzestrzenne/app/AktPlanowaniaPrzestrzennego/PL.ZIPPZP.10561/021904-POG/1POG>

strefa planistyczna

PL.ZIPPZP.10561\_021904-POG\_1POG-3SN\_20250327T104124

identfier

<https://www.gov.pl/zagospodarowanieprzestrzenne/app/StrefaPlanistyczna/PL.ZIPPZP.10561/021904-POG/1POG-3SN/20250327T104124>

przestrzen nazw

PL.ZIPPZP.10561/021904-POG

lokalny id

1POG-3SN

wersja id

20250327T104124

początek wersji obiektu

2025-03-27T10:41:24

nazwa

strefa zieleni i rekreacji

oznaczenie

3SN

symbol

SN

obowiązuje od

2025-03-27

obowiązuje do

obecnie

status

w opracowaniu  
<https://inspire.ec.europa.eu/codelist/ProcessStepGeneralValue/elaboration>

charakter ustalenia

ogólnie wiążące  
<https://inspire.ec.europa.eu/codelist/RegulationNatureValue/generallyBinding>

profil podstawowy

teren zieleni urządzonej  
teren plaży  
teren wód  
teren komunikacji  
teren ogrodów działkowych  
teren infrastruktury technicznej

profil dodatkowy

teren zieleni naturalnej  
teren lasu

minimalny udział powierzchni  
biologicznie czynnej

90%

geometria



**plan**

<https://www.gov.pl/zagospodarowanieprzestrzenne/app/AktPlanowaniaPrzestrzennego/PL.ZIPPZP.10561/021904-POG/1POG>

**strefa planistyczna**

PL.ZIPPZP.10561\_021904-POG\_1POG-3SC\_20250331T082722

**identyfier**

<https://www.gov.pl/zagospodarowanieprzestrzenne/app/StrefaPlanistyczna/PL.ZIPPZP.10561/021904-POG/1POG-3SC/20250331T082722>

**przestrzen nazw**

PL.ZIPPZP.10561/021904-POG

**lokalny id**

1POG-3SC

**wersja id**

20250331T082722

**początek wersji obiektu**

2025-03-31T08:27:22

**nazwa**

strefa cmentarzy

**oznaczenie**

3SC

**symbol**

SC

**obowiązuje od**

2025-03-31

**obowiązuje do**

obecnie

**status**

w opracowaniu  
<https://inspire.ec.europa.eu/codelist/ProcessStepGeneralValue/elaboration>

**charakter ustalenia**

ogólnie wiążące  
<https://inspire.ec.europa.eu/codelist/RegulationNatureValue/generallyBinding>

**profil podstawowy**

teren cmentarza  
teren komunikacji  
teren zieleni urządzonej  
teren ogrodów działkowych  
teren infrastruktury technicznej

**minimalny udział powierzchni biologicznie czynnej**

30%

**geometria**



**plan**

<https://www.gov.pl/zagospodarowanieprzestrzenne/app/AktPlanowaniaPrzestrzennego/PL.ZIPPZP.10561/021904-POG/1POG>

**strefa planistyczna**

PL.ZIPPZP.10561\_021904-POG\_1POG-3SZ\_20250331T090212

**identyfier**

<https://www.gov.pl/zagospodarowanieprzestrzenne/app/StrefaPlanistyczna/PL.ZIPPZP.10561/021904-POG/1POG-3SZ/20250331T090212>

**przestrzen nazw**

PL.ZIPPZP.10561/021904-POG

**lokalny id**

1POG-3SZ

**wersja id**

20250331T090212

**poczatek wersji obiektu**

2025-03-31T09:02:12

**nazwa**

strefa wielofunkcyjna z zabudową zagrodową

**oznaczenie**

3SZ

**symbol**

SZ

**obowiazuje od**

2025-03-31

**obowiazuje do**

obecnie

**status**

w opracowaniu  
<https://inspire.ec.europa.eu/codelist/ProcessStepGeneralValue/elaboration>

**charakter ustalenia**

ogólnie wiążące  
<https://inspire.ec.europa.eu/codelist/RegulationNatureValue/generallyBinding>

**profil podstawowy**

teren zabudowy zagrodowej  
 teren produkcji w gospodarstwach rolnych  
 teren akwakultury i obsługi rybactwa  
 teren komunikacji  
 teren zieleni urządzonej  
 teren ogrodów działkowych  
 teren infrastruktury technicznej

**maksymalna nadziemna intensywnosc zabudowy**

0.6

**maksymalny udzial powierzchni zabudowy**

65%

**maksymalna wysokosc zabudowy**

11.0 m

**minimalny udzial powierzchni biologicznie czynnej**

35%

**geometria**



**plan**

<https://www.gov.pl/zagospodarowanieprzestrzenne/app/AktPlanowaniaPrzestrzennego/PL.ZIPPZP.10561/021904-POG/1POG>

**strefa planistyczna**

PL.ZIPPZP.10561\_021904-POG\_1POG-3SU\_20250331T090843

**identyfier**

<https://www.gov.pl/zagospodarowanieprzestrzenne/app/StrefaPlanistyczna/PL.ZIPPZP.10561/021904-POG/1POG-3SU/20250331T090843>

**przestrzen nazw**

PL.ZIPPZP.10561/021904-POG

**lokalny id**

1POG-3SU

**wersja id**

20250331T090843

**poczatek wersji obiektu**

2025-03-31T09:08:43

**nazwa**

strefa usługowa

**oznaczenie**

3SU

**symbol**

SU

**obowiazuje od**

2025-03-31

**obowiazuje do**

obecnie

**status**

w opracowaniu  
<https://inspire.ec.europa.eu/codelist/ProcessStepGeneralValue/elaboration>

**charakter ustalenia**

ogólnie wiążące  
<https://inspire.ec.europa.eu/codelist/RegulationNatureValue/generallyBinding>

**profil podstawowy**

teren usług  
teren komunikacji  
teren zieleni urządzonej  
teren ogrodów działkowych  
teren infrastruktury technicznej

**maksymalna nadziemna intensywnosc zabudowy**

0.8

**maksymalny udzial powierzchni zabudowy**

40%

**maksymalna wysokosc zabudowy**

12.0 m

**minimalny udzial powierzchni biologicznie czynnej**

15%

**geometria**





**plan**

<https://www.gov.pl/zagospodarowanieprzestrzenne/app/AktPlanowaniaPrzestrzennego/PL.ZIPPZP.10561/021904-POG/1POG>

**strefa planistyczna**

PL.ZIPPZP.10561\_021904-POG\_1POG-3SW\_20250401T140007

**identyfier**

<https://www.gov.pl/zagospodarowanieprzestrzenne/app/StrefaPlanistyczna/PL.ZIPPZP.10561/021904-POG/1POG-3SW/20250401T140007>

**przestrzen nazw**

PL.ZIPPZP.10561/021904-POG

**lokalny id**

1POG-3SW

**wersja id**

20250401T140007

**początek wersji obiektu**

2025-04-01T14:00:07

**nazwa**

strefa wielofunkcyjna z zabudową mieszkaniową wielorodzinną

**oznaczenie**

3SW

**symbol**

SW

**obowiązuje od**

2025-04-01

**obowiązuje do**

obecnie

**status**

w opracowaniu  
<https://inspire.ec.europa.eu/codelist/ProcessStepGeneralValue/elaboration>

**charakter ustalenia**

ogólnie wiążące  
<https://inspire.ec.europa.eu/codelist/RegulationNatureValue/generallyBinding>

**profil podstawowy**

teren zabudowy mieszkaniowej wielorodzinnej  
teren usług  
teren komunikacji  
teren zieleni urządzonej  
teren ogrodów działkowych  
teren infrastruktury technicznej

**maksymalna nadziemna intensywność zabudowy**

0.6

**maksymalny udział powierzchni zabudowy**

40%

**maksymalna wysokość zabudowy**

15.0 m

**minimalny udział powierzchni biologicznie czynnej**

30%

**geometria**



**plan**

<https://www.gov.pl/zagospodarowanieprzestrzenne/app/AktPlanowaniaPrzestrzennego/PL.ZIPPZP.10561/021904-POG/1POG>

**strefa planistyczna**

PL.ZIPPZP.10561\_021904-POG\_1POG-3SP\_20250403T183748

**identyfier**

<https://www.gov.pl/zagospodarowanieprzestrzenne/app/StrefaPlanistyczna/PL.ZIPPZP.10561/021904-POG/1POG-3SP/20250403T183748>

**przestrzen nazw**

PL.ZIPPZP.10561/021904-POG

**lokalny id**

1POG-3SP

**wersja id**

20250403T183748

**poczatek wersji obiektu**

2025-04-03T18:37:48

**nazwa**

strefa gospodarcza

**oznaczenie**

3SP

**symbol**

SP

**obowiazuje od**

2025-04-03

**obowiazuje do**

obecnie

**status**

w opracowaniu  
<https://inspire.ec.europa.eu/codelist/ProcessStepGeneralValue/elaboration>

**charakter ustalenia**

ogólnie wiążące  
<https://inspire.ec.europa.eu/codelist/RegulationNatureValue/generallyBinding>

**profil podstawowy**

teren produkcji  
teren komunikacji  
teren zieleni urządzonej  
teren ogrodów działkowych  
teren infrastruktury technicznej

**profil dodatkowy**

teren usług

**maksymalna nadziemna intensywnosc zabudowy**

1

**maksymalny udzial powierzchni zabudowy**

80%

**maksymalna wysokosc zabudowy**

15.0 m

**minimalny udzial powierzchni biologicznie czynnej**

20%

**geometria**



**plan**

<https://www.gov.pl/zagospodarowanieprzestrzenne/app/AktPlanowaniaPrzestrzennego/PL.ZIPPZP.10561/021904-POG/1POG>

**strefa planistyczna**

PL.ZIPPZP.10561\_021904-POG\_1POG-3SR\_20250404T075049

**identyfier**

<https://www.gov.pl/zagospodarowanieprzestrzenne/app/StrefaPlanistyczna/PL.ZIPPZP.10561/021904-POG/1POG-3SR/20250404T075049>

**przestrzen nazw**

PL.ZIPPZP.10561/021904-POG

**lokalny id**

1POG-3SR

**wersja id**

20250404T075049

**poczatek wersji obiektu**

2025-04-04T07:50:49

**nazwa**

strefa produkcji rolniczej

**oznaczenie**

3SR

**symbol**

SR

**obowiazuje od**

2025-04-04

**obowiazuje do**

obecnie

**status**

w opracowaniu  
<https://inspire.ec.europa.eu/codelist/ProcessStepGeneralValue/elaboration>

**charakter ustalenia**

ogólnie wiążące  
<https://inspire.ec.europa.eu/codelist/RegulationNatureValue/generallyBinding>

**profil podstawowy**

teren produkcji w gospodarstwach rolnych  
 teren wielkotowarowej produkcji rolnej  
 teren akwakultury i obsługi rybactwa  
 teren komunikacji  
 teren ogrodów działkowych  
 teren infrastruktury technicznej

**maksymalna nadziemna intensywnosc zabudowy**

0.2

**maksymalny udzial powierzchni zabudowy**

20%

**maksymalna wysokosc zabudowy**

8.0 m

**minimalny udzial powierzchni biologicznie czynnej**

80%

**geometria**



**plan**

<https://www.gov.pl/zagospodarowanieprzestrzenne/app/AktPlanowaniaPrzestrzennego/PL.ZIPPZP.10561/021904-POG/1POG>

**strefa planistyczna**

PL.ZIPPZP.10561\_021904-POG\_1POG-3SG\_20260211T130642

**identyfier**

<https://www.gov.pl/zagospodarowanieprzestrzenne/app/StrefaPlanistyczna/PL.ZIPPZP.10561/021904-POG/1POG-3SG/20260211T130642>

**przestrzen nazw**

PL.ZIPPZP.10561/021904-POG

**lokalny id**

1POG-3SG

**wersja id**

20260211T130642

**poczatek wersji obiektu**

2026-02-11T13:06:42

**nazwa**

strefa górnictwa

**oznaczenie**

3SG

**symbol**

SG

**obowiazuje od**

2025-04-01

**obowiazuje do**

obecnie

**status**

w opracowaniu  
<https://inspire.ec.europa.eu/codelist/ProcessStepGeneralValue/elaboration>

**charakter ustalenia**

ogólnie wiążące  
<https://inspire.ec.europa.eu/codelist/RegulationNatureValue/generallyBinding>

**profil podstawowy**


teren górnictwa i wydobywania  
teren komunikacji  
teren ogrodów działkowych  
teren infrastruktury technicznej

**geometria**




**plan**

<https://www.gov.pl/zagospodarowanieprzestrzenne/app>

<b>strefa planistyczna</b>	PL.ZIPPZP.10561_021904-POG_1POG-3SO_20260210T133415
<b>identfier</b>	<a href="https://www.gov.pl/zagospodarowanieprzestrzenne/app/StrefaPlanistyczna/PL.ZIPPZP.10561/021904-POG/1POG-3SO/20260210T133415">https://www.gov.pl/zagospodarowanieprzestrzenne/app/StrefaPlanistyczna/PL.ZIPPZP.10561/021904-POG/1POG-3SO/20260210T133415</a>
<b>przestrzen nazw</b>	PL.ZIPPZP.10561/021904-POG
<b>lokalny id</b>	1POG-3SO
<b>wersja id</b>	20260210T133415
<b>poczatek wersji obiektu</b>	2026-02-10T13:34:15
<b>nazwa</b>	strefa otwarta
<b>oznaczenie</b>	3SO
<b>symbol</b>	SO
<b>obowiazuje od</b>	2025-03-27
<b>obowiazuje do</b>	obecnie
<b>status</b>	w opracowaniu <a href="https://inspire.ec.europa.eu/codelist/ProcessStepGeneralValue/elaboration">https://inspire.ec.europa.eu/codelist/ProcessStepGeneralValue/elaboration</a>
<b>charakter ustalenia</b>	ogólnie wiążące <a href="https://inspire.ec.europa.eu/codelist/RegulationNatureValue/generallyBinding">https://inspire.ec.europa.eu/codelist/RegulationNatureValue/generallyBinding</a>
<b>profil podstawowy</b>	teren rolnictwa z zakazem zabudowy teren lasu teren zieleni naturalnej teren wód teren komunikacji teren ogrodów działkowych teren infrastruktury technicznej
<b>geometria</b>	
<b>plan</b>	<a href="https://www.gov.pl/zagospodarowanieprzestrzenne/app/AktPlanowaniaPrzestrzennego/PL.ZIPPZP.10561/021904-POG/1POG">https://www.gov.pl/zagospodarowanieprzestrzenne/app/AktPlanowaniaPrzestrzennego/PL.ZIPPZP.10561/021904-POG/1POG</a>

<b>strefa planistyczna</b>	PL.ZIPPZP.10561_021904-POG_1POG-4SK_20250327T082348
<b>identfier</b>	<a href="https://www.gov.pl/zagospodarowanieprzestrzenne/app/StrefaPlanistyczna/PL.ZIPPZP.10561/021904-POG/1POG-4SK/20250327T082348">https://www.gov.pl/zagospodarowanieprzestrzenne/app/StrefaPlanistyczna/PL.ZIPPZP.10561/021904-POG/1POG-4SK/20250327T082348</a>
<b>przestrzen nazw</b>	PL.ZIPPZP.10561/021904-POG
<b>lokalny id</b>	1POG-4SK
<b>wersja id</b>	20250327T082348



<b>początek wersji obiektu</b>	2025-03-27T08:23:48
<b>nazwa</b>	strefa komunikacyjna
<b>oznaczenie</b>	4SK
<b>symbol</b>	SK
<b>obowiązuje od</b>	2025-03-27
<b>obowiązuje do</b>	obecnie
<b>status</b>	w opracowaniu <a href="https://inspire.ec.europa.eu/codelist/ProcessStepGeneralValue/elaboration">https://inspire.ec.europa.eu/codelist/ProcessStepGeneralValue/elaboration</a>
<b>charakter ustalenia</b>	ogólnie wiążące <a href="https://inspire.ec.europa.eu/codelist/RegulationNatureValue/generallyBinding">https://inspire.ec.europa.eu/codelist/RegulationNatureValue/generallyBinding</a>
<b>profil podstawowy</b>	teren autostrady teren drogi ekspresowej teren drogi głównej ruchu przyspieszonego teren drogi głównej teren komunikacji kolejowej i szynowej teren komunikacji kolei linowej teren komunikacji wodnej teren komunikacji lotniczej teren obsługi komunikacji teren ogrodów działkowych teren infrastruktury technicznej
<b>geometria</b>	
<b>plan</b>	<a href="https://www.gov.pl/zagospodarowanieprzestrzenne/app/AktPlanowaniaPrzestrzennego/PL.ZIPPZP.10561/021904-POG/1POG">https://www.gov.pl/zagospodarowanieprzestrzenne/app/AktPlanowaniaPrzestrzennego/PL.ZIPPZP.10561/021904-POG/1POG</a>
<b>strefa planistyczna</b>	PL.ZIPPZP.10561_021904-POG_1POG-4SJ_20250327T094357
<b>identyfier</b>	<a href="https://www.gov.pl/zagospodarowanieprzestrzenne/app/StrefaPlanistyczna/PL.ZIPPZP.10561/021904-POG/1POG-4SJ/20250327T094357">https://www.gov.pl/zagospodarowanieprzestrzenne/app/StrefaPlanistyczna/PL.ZIPPZP.10561/021904-POG/1POG-4SJ/20250327T094357</a>
<b>przestrzen nazw</b>	PL.ZIPPZP.10561/021904-POG
<b>lokalny id</b>	1POG-4SJ
<b>wersja id</b>	20250327T094357
<b>początek wersji obiektu</b>	2025-03-27T09:43:57
<b>nazwa</b>	strefa wielofunkcyjna z zabudową mieszkaniową jednorodzinną
<b>oznaczenie</b>	4SJ
<b>symbol</b>	Sj
<b>obowiązuje od</b>	2025-03-27



<b>obowiązuje do</b>	obecnie
<b>status</b>	w opracowaniu <a href="https://inspire.ec.europa.eu/codelist/ProcessStepGeneralValue/elaboration">https://inspire.ec.europa.eu/codelist/ProcessStepGeneralValue/elaboration</a>
<b>charakter ustalenia</b>	ogólnie wiążące <a href="https://inspire.ec.europa.eu/codelist/RegulationNatureValue/generallyBinding">https://inspire.ec.europa.eu/codelist/RegulationNatureValue/generallyBinding</a>
<b>profil podstawowy</b>	teren zabudowy mieszkaniowej jednorodzinnej teren usług teren komunikacji teren zieleni urządzonej teren ogrodów działkowych teren infrastruktury technicznej
<b>maksymalna nadziemna intensywnosc zabudowy</b>	0.9
<b>maksymalny udział powierzchni zabudowy</b>	35%
<b>maksymalna wysokosc zabudowy</b>	10.0 m
<b>minimalny udział powierzchni biologicznie czynnej</b>	60%
<b>geometria</b>	
<b>plan</b>	<a href="https://www.gov.pl/zagospodarowanieprzestrzenne/app/AktPlanowaniaPrzestrzennego/PL.ZIPPZP.10561/021904-POG/1POG">https://www.gov.pl/zagospodarowanieprzestrzenne/app/AktPlanowaniaPrzestrzennego/PL.ZIPPZP.10561/021904-POG/1POG</a>
<b>strefa planistyczna</b>	PL.ZIPPZP.10561_021904-POG_1POG-4SO_20250327T105550
<b>identfier</b>	<a href="https://www.gov.pl/zagospodarowanieprzestrzenne/app/StrefaPlanistyczna/PL.ZIPPZP.10561/021904-POG/1POG-4SO/20250327T105550">https://www.gov.pl/zagospodarowanieprzestrzenne/app/StrefaPlanistyczna/PL.ZIPPZP.10561/021904-POG/1POG-4SO/20250327T105550</a>
<b>przestrzen nazw</b>	PL.ZIPPZP.10561/021904-POG
<b>lokalny id</b>	1POG-4SO
<b>wersja id</b>	20250327T105550
<b>początek wersji obiektu</b>	2025-03-27T10:55:50
<b>nazwa</b>	strefa otwarta
<b>oznaczenie</b>	4SO
<b>symbol</b>	SO
<b>obowiązuje od</b>	2025-03-27
<b>obowiązuje do</b>	obecnie
<b>status</b>	w opracowaniu

	<a href="https://inspire.ec.europa.eu/codelist/ProcessStepGeneralValue/elaboration">https://inspire.ec.europa.eu/codelist/ProcessStepGeneralValue/elaboration</a>
<b>charakter ustalenia</b>	ogólnie wiążące <a href="https://inspire.ec.europa.eu/codelist/RegulationNatureValue/generallyBinding">https://inspire.ec.europa.eu/codelist/RegulationNatureValue/generallyBinding</a>
<b>profil podstawowy</b>	teren rolnictwa z zakazem zabudowy teren lasu teren zieleni naturalnej teren wód teren komunikacji teren ogrodów działkowych teren infrastruktury technicznej
<b>geometria</b>	
<b>plan</b>	<a href="https://www.gov.pl/zagospodarowanieprzestrzenne/app/AktPlanowaniaPrzestrzennego/PL.ZIPPZP.10561/021904-POG/1POG">https://www.gov.pl/zagospodarowanieprzestrzenne/app/AktPlanowaniaPrzestrzennego/PL.ZIPPZP.10561/021904-POG/1POG</a>
<b>strefa planistyczna</b>	PL.ZIPPZP.10561_021904-POG_1POG-4SN_20250711T101728
<b>identyfier</b>	<a href="https://www.gov.pl/zagospodarowanieprzestrzenne/app/StrefaPlanistyczna/PL.ZIPPZP.10561/021904-POG/1POG-4SN/20250711T101728">https://www.gov.pl/zagospodarowanieprzestrzenne/app/StrefaPlanistyczna/PL.ZIPPZP.10561/021904-POG/1POG-4SN/20250711T101728</a>
<b>przestrzen nazw</b>	PL.ZIPPZP.10561/021904-POG
<b>lokalny id</b>	1POG-4SN
<b>wersja id</b>	20250711T101728
<b>początek wersji obiektu</b>	2025-07-11T10:17:28
<b>nazwa</b>	strefa zieleni i rekreacji
<b>oznaczenie</b>	4SN
<b>symbol</b>	SN
<b>obowiązuje od</b>	2025-03-27
<b>obowiązuje do</b>	obecnie
<b>status</b>	w opracowaniu <a href="https://inspire.ec.europa.eu/codelist/ProcessStepGeneralValue/elaboration">https://inspire.ec.europa.eu/codelist/ProcessStepGeneralValue/elaboration</a>
<b>charakter ustalenia</b>	ogólnie wiążące <a href="https://inspire.ec.europa.eu/codelist/RegulationNatureValue/generallyBinding">https://inspire.ec.europa.eu/codelist/RegulationNatureValue/generallyBinding</a>
<b>profil podstawowy</b>	teren zieleni urządzonej teren plaży teren wód teren komunikacji

	teren ogrodów działkowych teren infrastruktury technicznej
<b>profil dodatkowy</b>	teren usług sportu i rekreacji
<b>minimalny udział powierzchni biologicznie czynnej</b>	60%
<b>geometria</b>	
<b>plan</b>	<a href="https://www.gov.pl/zagospodarowanieprzestrzenne/app/AktPlanowaniaPrzestrzennego/PL.ZIPPZP.10561/021904-POG/1POG">https://www.gov.pl/zagospodarowanieprzestrzenne/app/AktPlanowaniaPrzestrzennego/PL.ZIPPZP.10561/021904-POG/1POG</a>
<b>strefa planistyczna</b>	PL.ZIPPZP.10561_021904-POG_1POG-4SU_20250331T092204
<b>identyfier</b>	<a href="https://www.gov.pl/zagospodarowanieprzestrzenne/app/StrefaPlanistyczna/PL.ZIPPZP.10561/021904-POG/1POG-4SU/20250331T092204">https://www.gov.pl/zagospodarowanieprzestrzenne/app/StrefaPlanistyczna/PL.ZIPPZP.10561/021904-POG/1POG-4SU/20250331T092204</a>
<b>przestrzen nazw</b>	PL.ZIPPZP.10561/021904-POG
<b>lokalny id</b>	1POG-4SU
<b>wersja id</b>	20250331T092204
<b>początek wersji obiektu</b>	2025-03-31T09:22:04
<b>nazwa</b>	strefa usługowa
<b>oznaczenie</b>	4SU
<b>symbol</b>	SU
<b>obowiązuje od</b>	2025-03-31
<b>obowiązuje do</b>	obecnie
<b>status</b>	w opracowaniu <a href="https://inspire.ec.europa.eu/codelist/ProcessStepGeneralValue/elaboration">https://inspire.ec.europa.eu/codelist/ProcessStepGeneralValue/elaboration</a>
<b>charakter ustalenia</b>	ogólnie wiążące <a href="https://inspire.ec.europa.eu/codelist/RegulationNatureValue/generallyBinding">https://inspire.ec.europa.eu/codelist/RegulationNatureValue/generallyBinding</a>
<b>profil podstawowy</b>	teren usług teren komunikacji teren zieleni urządzonej teren ogrodów działkowych teren infrastruktury technicznej
<b>maksymalna nadziemna intensywnosc zabudowy</b>	0.1
<b>maksymalny udział powierzchni zabudowy</b>	10%
<b>maksymalna wysokosc zabudowy</b>	30.0 m

minimalny udział powierzchni biologicznie czynnej	90%
geometria	
plan	<a href="https://www.gov.pl/zagospodarowanieprzestrzenne/app/AktPlanowaniaPrzestrzennego/PL.ZIPPZP.10561/021904-POG/1POG">https://www.gov.pl/zagospodarowanieprzestrzenne/app/AktPlanowaniaPrzestrzennego/PL.ZIPPZP.10561/021904-POG/1POG</a>
strefa planistyczna	PL.ZIPPZP.10561_021904-POG_1POG-4SZ_20250331T092439
identfier	<a href="https://www.gov.pl/zagospodarowanieprzestrzenne/app/StrefaPlanistyczna/PL.ZIPPZP.10561/021904-POG/1POG-4SZ/20250331T092439">https://www.gov.pl/zagospodarowanieprzestrzenne/app/StrefaPlanistyczna/PL.ZIPPZP.10561/021904-POG/1POG-4SZ/20250331T092439</a>
przestrzen nazw	PL.ZIPPZP.10561/021904-POG
lokalny id	1POG-4SZ
wersja id	20250331T092439
początek wersji obiektu	2025-03-31T09:24:39
nazwa	strefa wielofunkcyjna z zabudową zagrodową
oznaczenie	4SZ
symbol	SZ
obowiązuje od	2025-03-31
obowiązuje do	obecnie
status	w opracowaniu <a href="https://inspire.ec.europa.eu/codelist/ProcessStepGeneralValue/elaboration">https://inspire.ec.europa.eu/codelist/ProcessStepGeneralValue/elaboration</a>
charakter ustalenia	ogólnie wiążące <a href="https://inspire.ec.europa.eu/codelist/RegulationNatureValue/generallyBinding">https://inspire.ec.europa.eu/codelist/RegulationNatureValue/generallyBinding</a>
profil podstawowy	teren zabudowy zagrodowej teren produkcji w gospodarstwach rolnych teren akwakultury i obsługi rybactwa teren komunikacji teren zieleni urządzonej teren ogrodów działkowych teren infrastruktury technicznej
maksymalna nadziemna intensywnosc zabudowy	0.6
maksymalny udział powierzchni zabudowy	65%
maksymalna wysokosc zabudowy	11.0 m
minimalny udział powierzchni biologicznie czynnej	35%

geometria



plan

<https://www.gov.pl/zagospodarowanieprzestrzenne/app/AktPlanowaniaPrzestrzennego/PL.ZIPPZP.10561/021904-POG/1POG>

strefa planistyczna

PL.ZIPPZP.10561\_021904-POG\_1POG-4SC\_20250401T064752

identfier

<https://www.gov.pl/zagospodarowanieprzestrzenne/app/StrefaPlanistyczna/PL.ZIPPZP.10561/021904-POG/1POG-4SC/20250401T064752>

przestrzen nazw

PL.ZIPPZP.10561/021904-POG

lokalny id

1POG-4SC

wersja id

20250401T064752

początek wersji obiektu

2025-04-01T06:47:52

nazwa

strefa cmentarzy

oznaczenie

4SC

symbol

SC

obowiązuje od

2025-04-01

obowiązuje do

obecnie

status

w opracowaniu  
<https://inspire.ec.europa.eu/codelist/ProcessStepGeneralValue/elaboration>

charakter ustalenia

ogólnie wiążące  
<https://inspire.ec.europa.eu/codelist/RegulationNatureValue/generallyBinding>

profil podstawowy

teren cmentarza  
teren komunikacji  
teren zieleni urządzonej  
teren ogrodów działkowych  
teren infrastruktury technicznej

minimalny udział powierzchni biologicznie czynnej

30%

geometria



**plan** <https://www.gov.pl/zagospodarowanieprzestrzenne/app/AktPlanowaniaPrzestrzennego/PL.ZIPPZP.10561/021904-POG/1POG>

**strefa planistyczna** PL.ZIPPZP.10561\_021904-POG\_1POG-4SP\_20260211T094142

**identifier** <https://www.gov.pl/zagospodarowanieprzestrzenne/app/StrefaPlanistyczna/PL.ZIPPZP.10561/021904-POG/1POG-4SP/20260211T094142>

**przestrzen nazw** PL.ZIPPZP.10561/021904-POG

**lokalny id** 1POG-4SP

**wersja id** 20260211T094142

**poczatek wersji obiektu** 2026-02-11T09:41:42

**nazwa** strefa gospodarcza

**oznaczenie** 4SP

**symbol** SP

**obowiazuje od** 2025-04-04

**obowiazuje do** obecnie

**status** w opracowaniu  
<https://inspire.ec.europa.eu/codelist/ProcessStepGeneralValue/elaboration>

**charakter ustalenia** ogólnie wiążące  
<https://inspire.ec.europa.eu/codelist/RegulationNatureValue/generallyBinding>

**profil podstawowy** teren produkcji  
teren komunikacji  
teren zieleni urządzonej  
teren ogrodów działkowych  
teren infrastruktury technicznej

**profil dodatkowy** teren usług

**maksymalna nadziemna intensywnosc zabudowy** 2.4

**maksymalny udzial powierzchni zabudowy** 85%

**maksymalna wysokosc zabudowy** 50.0 m

**minimalny udzial powierzchni biologicznie czynnej** 5%

**geometria**





**plan**

<https://www.gov.pl/zagospodarowanieprzestrzenne/app/AktPlanowaniaPrzestrzennego/PL.ZIPPZP.10561/021904-POG/1POG>

**strefa planistyczna**

PL.ZIPPZP.10561\_021904-POG\_1POG-4SW\_20250404T091953

**identyfier**

<https://www.gov.pl/zagospodarowanieprzestrzenne/app/StrefaPlanistyczna/PL.ZIPPZP.10561/021904-POG/1POG-4SW/20250404T091953>

**przestrzen nazw**

PL.ZIPPZP.10561/021904-POG

**lokalny id**

1POG-4SW

**wersja id**

20250404T091953

**początek wersji obiektu**

2025-04-04T09:19:53

**nazwa**

strefa wielofunkcyjna z zabudową mieszkaniową wielorodzinną

**oznaczenie**

4SW

**symbol**

SW

**obowiązuje od**

2025-04-04

**obowiązuje do**

obecnie

**status**

w opracowaniu  
<https://inspire.ec.europa.eu/codelist/ProcessStepGeneralValue/elaboration>

**charakter ustalenia**

ogólnie wiążące  
<https://inspire.ec.europa.eu/codelist/RegulationNatureValue/generallyBinding>

**profil podstawowy**

teren zabudowy mieszkaniowej wielorodzinnej  
teren usług  
teren komunikacji  
teren zieleni urządzonej  
teren ogrodów działkowych  
teren infrastruktury technicznej

**maksymalna nadziemna intensywność zabudowy**

0.5

**maksymalny udział powierzchni zabudowy**

30%

**maksymalna wysokość zabudowy**

16.0 m

**minimalny udział powierzchni biologicznie czynnej**

70%

**geometria**



**plan**

<https://www.gov.pl/zagospodarowanieprzestrzenne/app/AktPlanowaniaPrzestrzennego/PL.ZIPPZP.10561/021904-POG/1POG>

**strefa planistyczna**

PL.ZIPPZP.10561\_021904-POG\_1POG-4SR\_20250408T113752

**identyfier**

<https://www.gov.pl/zagospodarowanieprzestrzenne/app/StrefaPlanistyczna/PL.ZIPPZP.10561/021904-POG/1POG-4SR/20250408T113752>

**przestrzen nazw**

PL.ZIPPZP.10561/021904-POG

**lokalny id**

1POG-4SR

**wersja id**

20250408T113752

**poczatek wersji obiektu**

2025-04-08T11:37:52

**nazwa**

strefa produkcji rolniczej

**oznaczenie**

4SR

**symbol**

SR

**obowiazuje od**

2025-04-08

**obowiazuje do**

obecnie

**status**

w opracowaniu  
<https://inspire.ec.europa.eu/codelist/ProcessStepGeneralValue/elaboration>

**charakter ustalenia**

ogólnie wiążące  
<https://inspire.ec.europa.eu/codelist/RegulationNatureValue/generallyBinding>

**profil podstawowy**

teren produkcji w gospodarstwach rolnych  
teren wielkotowarowej produkcji rolnej  
teren akwakultury i obsługi rybactwa  
teren komunikacji  
teren ogrodów działkowych  
teren infrastruktury technicznej

**maksymalna nadziemna intensywnosc zabudowy**

0.9

**maksymalny udzial powierzchni zabudowy**

40%

**maksymalna wysokosc zabudowy**

12.0 m

**minimalny udzial powierzchni biologicznie czynnej**

30%

**geometria**



**plan**

<https://www.gov.pl/zagospodarowanieprzestrzenne/app/AktPlanowaniaPrzestrzennego/PL.ZIPPZP.10561/021904-POG/1POG>

**strefa planistyczna**

PL.ZIPPZP.10561\_021904-POG\_1POG-4SG\_20260306T124405

**identyfier**

<https://www.gov.pl/zagospodarowanieprzestrzenne/app/StrefaPlanistyczna/PL.ZIPPZP.10561/021904-POG/1POG-4SG/20260306T124405>

**przestrzen nazw**

PL.ZIPPZP.10561/021904-POG

**lokalny id**

1POG-4SG

**wersja id**

20260306T124405

**poczatek wersji obiektu**

2026-03-06T12:44:05

**nazwa**

strefa górnictwa

**oznaczenie**

4SG

**symbol**

SG

**obowiazuje od**

2025-03-27

**obowiazuje do**

obecnie

**status**

w opracowaniu  
<https://inspire.ec.europa.eu/codelist/ProcessStepGeneralValue/elaboration>

**charakter ustalenia**

ogólnie wiążące  
<https://inspire.ec.europa.eu/codelist/RegulationNatureValue/generallyBinding>

**profil podstawowy**

teren górnictwa i wydobywania  
teren komunikacji  
teren ogrodów działkowych  
teren infrastruktury technicznej

**geometria**



**plan**

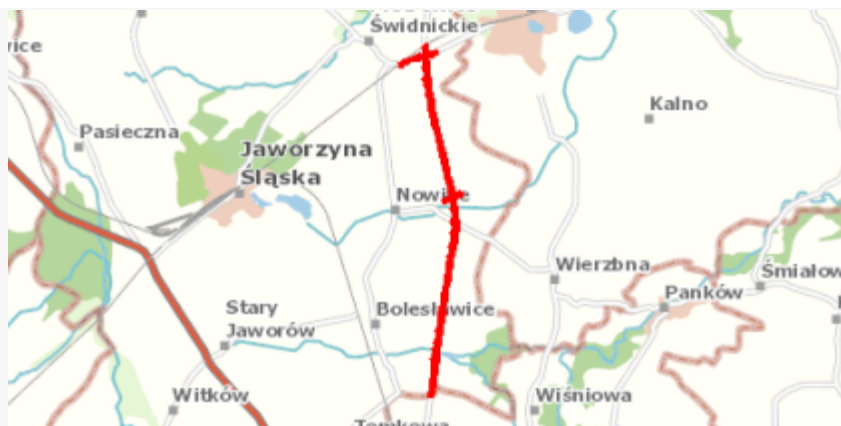
<https://www.gov.pl/zagospodarowanieprzestrzenne/app>

<b>strefa planistyczna</b>	PL.ZIPPZP.10561_021904-POG_1POG-5SK_20250327T082541
<b>identfier</b>	<a href="https://www.gov.pl/zagospodarowanieprzestrzenne/app/StrefaPlanistyczna/PL.ZIPPZP.10561/021904-POG/1POG-5SK/20250327T082541">https://www.gov.pl/zagospodarowanieprzestrzenne/app/StrefaPlanistyczna/PL.ZIPPZP.10561/021904-POG/1POG-5SK/20250327T082541</a>
<b>przestrzen nazw</b>	PL.ZIPPZP.10561/021904-POG
<b>lokalny id</b>	1POG-5SK
<b>wersja id</b>	20250327T082541
<b>poczatek wersji obiektu</b>	2025-03-27T08:25:41
<b>nazwa</b>	strefa komunikacyjna
<b>oznaczenie</b>	5SK
<b>symbol</b>	SK
<b>obowiazuje od</b>	2025-03-27
<b>obowiazuje do</b>	obecnie
<b>status</b>	w opracowaniu <a href="https://inspire.ec.europa.eu/codelist/ProcessStepGeneralValue/elaboration">https://inspire.ec.europa.eu/codelist/ProcessStepGeneralValue/elaboration</a>

**charakter ustalenia** ogólnie wiążące  
<https://inspire.ec.europa.eu/codelist/RegulationNatureValue/generallyBinding>

**profil podstawowy** teren autostrady  
 teren drogi ekspresowej  
 teren drogi głównej ruchu przyspieszonego  
 teren drogi głównej  
 teren komunikacji kolejowej i szynowej  
 teren komunikacji kolei linowej  
 teren komunikacji wodnej  
 teren komunikacji lotniczej  
 teren obsługi komunikacji  
 teren ogrodów działkowych  
 teren infrastruktury technicznej


**geometria**




**plan** <https://www.gov.pl/zagospodarowanieprzestrzenne/app/AktPlanowaniaPrzestrzennego/PL.ZIPPZP.10561/021904-POG/1POG>


<b>strefa planistyczna</b>	PL.ZIPPZP.10561_021904-POG_1POG-5SJ_20250327T094643
<b>identfier</b>	<a href="https://www.gov.pl/zagospodarowanieprzestrzenne/app/StrefaPlanistyczna/PL.ZIPPZP.10561/021904-POG/1POG-5SJ/20250327T094643">https://www.gov.pl/zagospodarowanieprzestrzenne/app/StrefaPlanistyczna/PL.ZIPPZP.10561/021904-POG/1POG-5SJ/20250327T094643</a>

<b>przestrzen nazw</b>	PL.ZIPPZP.10561/021904-POG
<b>lokalny id</b>	1POG-5SJ
<b>wersja id</b>	20250327T094643
<b>początek wersji obiektu</b>	2025-03-27T09:46:43
<b>nazwa</b>	strefa wielofunkcyjna z zabudową mieszkaniową jednorodzinną
<b>oznaczenie</b>	5SJ
<b>symbol</b>	SJ
<b>obowiązuje od</b>	2025-03-27
<b>obowiązuje do</b>	obecnie
<b>status</b>	w opracowaniu <a href="https://inspire.ec.europa.eu/codelist/ProcessStepGeneralValue/elaboration">https://inspire.ec.europa.eu/codelist/ProcessStepGeneralValue/elaboration</a>
<b>charakter ustalenia</b>	ogólnie wiążące <a href="https://inspire.ec.europa.eu/codelist/RegulationNatureValue/generallyBinding">https://inspire.ec.europa.eu/codelist/RegulationNatureValue/generallyBinding</a>
<b>profil podstawowy</b>	teren zabudowy mieszkaniowej jednorodzinnej teren usług teren komunikacji teren zieleni urządzonej teren ogrodów działkowych teren infrastruktury technicznej
<b>maksymalna nadziemna intensywność zabudowy</b>	0.7
<b>maksymalny udział powierzchni zabudowy</b>	30%
<b>maksymalna wysokość zabudowy</b>	10.0 m
<b>minimalny udział powierzchni biologicznie czynnej</b>	30%
<b>geometria</b>	
<b>plan</b>	<a href="https://www.gov.pl/zagospodarowanieprzestrzenne/app/AktPlanowaniaPrzestrzennego/PL.ZIPPZP.10561/021904-POG/1POG">https://www.gov.pl/zagospodarowanieprzestrzenne/app/AktPlanowaniaPrzestrzennego/PL.ZIPPZP.10561/021904-POG/1POG</a>
<b>strefa planistyczna</b>	PL.ZIPPZP.10561_021904-POG_1POG-5SO_20260210T132551
<b>identyfikator</b>	<a href="https://www.gov.pl/zagospodarowanieprzestrzenne/app/StrefaPlanistyczna/PL.ZIPPZP.10561/021904-POG/1POG-5SO/20260210T132551">https://www.gov.pl/zagospodarowanieprzestrzenne/app/StrefaPlanistyczna/PL.ZIPPZP.10561/021904-POG/1POG-5SO/20260210T132551</a>
<b>przestrzen nazw</b>	PL.ZIPPZP.10561/021904-POG
<b>lokalny id</b>	1POG-5SO

wersja id	20260210T132551
początek wersji obiektu	2026-02-10T13:25:51
nazwa	strefa otwarta
oznaczenie	5SO
symbol	SO
obowiązuje od	2025-03-27
obowiązuje do	obecnie
status	w opracowaniu <a href="https://inspire.ec.europa.eu/codelist/ProcessStepGeneralValue/elaboration">https://inspire.ec.europa.eu/codelist/ProcessStepGeneralValue/elaboration</a>
charakter ustalenia	ogólnie wiążące <a href="https://inspire.ec.europa.eu/codelist/RegulationNatureValue/generallyBinding">https://inspire.ec.europa.eu/codelist/RegulationNatureValue/generallyBinding</a>
profil podstawowy	teren rolnictwa z zakazem zabudowy teren lasu teren zieleni naturalnej teren wód teren komunikacji teren ogrodów działkowych teren infrastruktury technicznej
geometria	
plan	<a href="https://www.gov.pl/zagospodarowanieprzestrzenne/app/AktPlanowaniaPrzestrzennego/PL.ZIPPZP.10561/021904-POG/1POG">https://www.gov.pl/zagospodarowanieprzestrzenne/app/AktPlanowaniaPrzestrzennego/PL.ZIPPZP.10561/021904-POG/1POG</a>
strefa planistyczna	PL.ZIPPZP.10561_021904-POG_1POG-5SN_20250327T133239
identyfier	<a href="https://www.gov.pl/zagospodarowanieprzestrzenne/app/StrefaPlanistyczna/PL.ZIPPZP.10561/021904-POG/1POG-5SN/20250327T133239">https://www.gov.pl/zagospodarowanieprzestrzenne/app/StrefaPlanistyczna/PL.ZIPPZP.10561/021904-POG/1POG-5SN/20250327T133239</a>
przestrzen nazw	PL.ZIPPZP.10561/021904-POG
lokalny id	1POG-5SN
wersja id	20250327T133239
początek wersji obiektu	2025-03-27T13:32:39
nazwa	strefa zieleni i rekreacji
oznaczenie	5SN
symbol	SN
obowiązuje od	2025-03-27
obowiązuje do	obecnie



<b>status</b>	w opracowaniu <a href="https://inspire.ec.europa.eu/codelist/ProcessStepGeneralValue/elaboration">https://inspire.ec.europa.eu/codelist/ProcessStepGeneralValue/elaboration</a>
<b>charakter ustalenia</b>	ogólnie wiążące <a href="https://inspire.ec.europa.eu/codelist/RegulationNatureValue/generallyBinding">https://inspire.ec.europa.eu/codelist/RegulationNatureValue/generallyBinding</a>
<b>profil podstawowy</b>	teren zieleni urządzonej teren plaży teren wód teren komunikacji teren ogrodów działkowych teren infrastruktury technicznej
<b>profil dodatkowy</b>	teren usług kultury i rozrywki
<b>minimalny udział powierzchni biologicznie czynnej</b>	25%
<b>geometria</b>	
<b>plan</b>	<a href="https://www.gov.pl/zagospodarowanieprzestrzenne/app/AktPlanowaniaPrzestrzennego/PL.ZIPPZP.10561/021904-POG/1POG">https://www.gov.pl/zagospodarowanieprzestrzenne/app/AktPlanowaniaPrzestrzennego/PL.ZIPPZP.10561/021904-POG/1POG</a>
<b>strefa planistyczna</b>	PL.ZIPPZP.10561_021904-POG_1POG-5SU_20250331T115915
<b>identyfier</b>	<a href="https://www.gov.pl/zagospodarowanieprzestrzenne/app/StrefaPlanistyczna/PL.ZIPPZP.10561/021904-POG/1POG-5SU/20250331T115915">https://www.gov.pl/zagospodarowanieprzestrzenne/app/StrefaPlanistyczna/PL.ZIPPZP.10561/021904-POG/1POG-5SU/20250331T115915</a>
<b>przestrzen nazw</b>	PL.ZIPPZP.10561/021904-POG
<b>lokalny id</b>	1POG-5SU
<b>wersja id</b>	20250331T115915
<b>początek wersji obiektu</b>	2025-03-31T11:59:15
<b>nazwa</b>	strefa usługowa
<b>oznaczenie</b>	5SU
<b>symbol</b>	SU
<b>obowiązuje od</b>	2025-03-31
<b>obowiązuje do</b>	obecnie
<b>status</b>	w opracowaniu <a href="https://inspire.ec.europa.eu/codelist/ProcessStepGeneralValue/elaboration">https://inspire.ec.europa.eu/codelist/ProcessStepGeneralValue/elaboration</a>
<b>charakter ustalenia</b>	ogólnie wiążące <a href="https://inspire.ec.europa.eu/codelist/RegulationNatureValue/generallyBinding">https://inspire.ec.europa.eu/codelist/RegulationNatureValue/generallyBinding</a>
<b>profil podstawowy</b>	teren usług

	teren komunikacji teren zieleni urządzonej teren ogrodów działkowych teren infrastruktury technicznej
<b>maksymalna nadziemna intensywnosc zabudowy</b>	1
<b>maksymalny udzial powierzchni zabudowy</b>	20%
<b>maksymalna wysokosc zabudowy</b>	30.0 m
<b>minimalny udzial powierzchni biologicznie czynnej</b>	80%
<b>geometria</b>	
<b>plan</b>	<a href="https://www.gov.pl/zagospodarowanieprzestrzenne/app/AktPlanowaniaPrzestrzennego/PL.ZIPPZP.10561/021904-POG/1POG">https://www.gov.pl/zagospodarowanieprzestrzenne/app/AktPlanowaniaPrzestrzennego/PL.ZIPPZP.10561/021904-POG/1POG</a>
<b>strefa planistyczna</b>	PL.ZIPPZP.10561_021904-POG_1POG-5SC_20250404T075525
<b>identfier</b>	<a href="https://www.gov.pl/zagospodarowanieprzestrzenne/app/StrefaPlanistyczna/PL.ZIPPZP.10561/021904-POG/1POG-5SC/20250404T075525">https://www.gov.pl/zagospodarowanieprzestrzenne/app/StrefaPlanistyczna/PL.ZIPPZP.10561/021904-POG/1POG-5SC/20250404T075525</a>
<b>przestrzen nazw</b>	PL.ZIPPZP.10561/021904-POG
<b>lokalny id</b>	1POG-5SC
<b>wersja id</b>	20250404T075525
<b>poczatek wersji obiektu</b>	2025-04-04T07:55:25
<b>nazwa</b>	strefa cmentarzy
<b>oznaczenie</b>	5SC
<b>symbol</b>	SC
<b>obowiazuje od</b>	2025-04-04
<b>obowiazuje do</b>	obecnie
<b>status</b>	w opracowaniu <a href="https://inspire.ec.europa.eu/codelist/ProcessStepGeneralValue/elaboration">https://inspire.ec.europa.eu/codelist/ProcessStepGeneralValue/elaboration</a>
<b>charakter ustalenia</b>	ogólnie wiążące <a href="https://inspire.ec.europa.eu/codelist/RegulationNatureValue/generallyBinding">https://inspire.ec.europa.eu/codelist/RegulationNatureValue/generallyBinding</a>
<b>profil podstawowy</b>	teren cmentarza teren komunikacji teren zieleni urządzonej teren ogrodów działkowych teren infrastruktury technicznej

<b>profil dodatkowy</b>	teren usług kultu religijnego
<b>minimalny udział powierzchni biologicznie czynnej</b>	30%
<b>geometria</b>	
<b>plan</b>	<a href="https://www.gov.pl/zagospodarowanieprzestrzenne/app/AktPlanowaniaPrzestrzennego/PL.ZIPPZP.10561/021904-POG/1POG">https://www.gov.pl/zagospodarowanieprzestrzenne/app/AktPlanowaniaPrzestrzennego/PL.ZIPPZP.10561/021904-POG/1POG</a>
<b>strefa planistyczna</b>	PL.ZIPPZP.10561_021904-POG_1POG-5SW_20250404T092227
<b>identfier</b>	<a href="https://www.gov.pl/zagospodarowanieprzestrzenne/app/StrefaPlanistyczna/PL.ZIPPZP.10561/021904-POG/1POG-5SW/20250404T092227">https://www.gov.pl/zagospodarowanieprzestrzenne/app/StrefaPlanistyczna/PL.ZIPPZP.10561/021904-POG/1POG-5SW/20250404T092227</a>
<b>przestrzen nazw</b>	PL.ZIPPZP.10561/021904-POG
<b>lokalny id</b>	1POG-5SW
<b>wersja id</b>	20250404T092227
<b>początek wersji obiektu</b>	2025-04-04T09:22:27
<b>nazwa</b>	strefa wielofunkcyjna z zabudową mieszkaniową wielorodzinną
<b>oznaczenie</b>	5SW
<b>symbol</b>	SW
<b>obowiązuje od</b>	2025-04-04
<b>obowiązuje do</b>	obecnie
<b>status</b>	w opracowaniu <a href="https://inspire.ec.europa.eu/codelist/ProcessStepGeneralValue/elaboration">https://inspire.ec.europa.eu/codelist/ProcessStepGeneralValue/elaboration</a>
<b>charakter ustalenia</b>	ogólnie wiążące <a href="https://inspire.ec.europa.eu/codelist/RegulationNatureValue/generallyBinding">https://inspire.ec.europa.eu/codelist/RegulationNatureValue/generallyBinding</a>
<b>profil podstawowy</b>	teren zabudowy mieszkaniowej wielorodzinnej teren usług teren komunikacji teren zieleni urządzonej teren ogrodów działkowych teren infrastruktury technicznej
<b>maksymalna nadziemna intensywnosc zabudowy</b>	2
<b>maksymalny udział powierzchni zabudowy</b>	70%
<b>maksymalna wysokosc zabudowy</b>	16.0 m
<b>minimalny udział powierzchni</b>	

biologicznie czynnej	30%
geometria	
plan	<a href="https://www.gov.pl/zagospodarowanieprzestrzenne/app/AktPlanowaniaPrzestrzennego/PL.ZIPPZP.10561/021904-POG/1POG">https://www.gov.pl/zagospodarowanieprzestrzenne/app/AktPlanowaniaPrzestrzennego/PL.ZIPPZP.10561/021904-POG/1POG</a>
strefa planistyczna	PL.ZIPPZP.10561_021904-POG_1POG-5SR_20250408T124359
identfier	<a href="https://www.gov.pl/zagospodarowanieprzestrzenne/app/StrefaPlanistyczna/PL.ZIPPZP.10561/021904-POG/1POG-5SR/20250408T124359">https://www.gov.pl/zagospodarowanieprzestrzenne/app/StrefaPlanistyczna/PL.ZIPPZP.10561/021904-POG/1POG-5SR/20250408T124359</a>
przestrzen nazw	PL.ZIPPZP.10561/021904-POG
lokalny id	1POG-5SR
wersja id	20250408T124359
początek wersji obiektu	2025-04-08T12:43:59
nazwa	strefa produkcji rolniczej
oznaczenie	5SR
symbol	SR
obowiązuje od	2025-04-08
obowiązuje do	obecnie
status	w opracowaniu <a href="https://inspire.ec.europa.eu/codelist/ProcessStepGeneralValue/elaboration">https://inspire.ec.europa.eu/codelist/ProcessStepGeneralValue/elaboration</a>
charakter ustalenia	ogólnie wiążące <a href="https://inspire.ec.europa.eu/codelist/RegulationNatureValue/generallyBinding">https://inspire.ec.europa.eu/codelist/RegulationNatureValue/generallyBinding</a>
profil podstawowy	teren produkcji w gospodarstwach rolnych teren wielkotowarowej produkcji rolnej teren akwakultury i obsługi rybactwa teren komunikacji teren ogrodów działkowych teren infrastruktury technicznej
maksymalna nadziemna intensywnosc zabudowy	0.6
maksymalny udział powierzchni zabudowy	40%
maksymalna wysokość zabudowy	9.0 m
minimalny udział powierzchni biologicznie czynnej	30%
geometria	



**plan**

<https://www.gov.pl/zagospodarowanieprzestrzenne/app/AktPlanowaniaPrzestrzennego/PL.ZIPPZP.10561/021904-POG/1POG>

**strefa planistyczna**

PL.ZIPPZP.10561\_021904-POG\_1POG-5SZ\_20250610T083023

**identyfier**

<https://www.gov.pl/zagospodarowanieprzestrzenne/app/StrefaPlanistyczna/PL.ZIPPZP.10561/021904-POG/1POG-5SZ/20250610T083023>

**przestrzen nazw**

PL.ZIPPZP.10561/021904-POG

**lokalny id**

1POG-5SZ

**wersja id**

20250610T083023

**poczatek wersji obiektu**

2025-06-10T08:30:23

**nazwa**

strefa wielofunkcyjna z zabudową zagrodową

**oznaczenie**

5SZ

**symbol**

SZ

**obowiazuje od**

2025-03-31

**obowiazuje do**

obecnie

**status**

w opracowaniu  
<https://inspire.ec.europa.eu/codelist/ProcessStepGeneralValue/elaboration>

**charakter ustalenia**

ogólnie wiążące  
<https://inspire.ec.europa.eu/codelist/RegulationNatureValue/generallyBinding>

**profil podstawowy**

teren zabudowy zagrodowej  
teren produkcji w gospodarstwach rolnych  
teren akwakultury i obsługi rybactwa  
teren komunikacji  
teren zieleni urządzonej  
teren ogrodów działkowych  
teren infrastruktury technicznej

**maksymalna nadziemna intensywnosc zabudowy**

0.6

**maksymalny udzial powierzchni zabudowy**

65%

**maksymalna wysokosc zabudowy**

11.0 m

**minimalny udzial powierzchni biologicznie czynnej**

35%

**geometria**





**plan**

<https://www.gov.pl/zagospodarowanieprzestrzenne/app/AktPlanowaniaPrzestrzennego/PL.ZIPPZP.10561/021904-POG/1POG>

**strefa planistyczna**

PL.ZIPPZP.10561\_021904-POG\_1POG-5SG\_20260306T124441

**identyfier**

<https://www.gov.pl/zagospodarowanieprzestrzenne/app/StrefaPlanistyczna/PL.ZIPPZP.10561/021904-POG/1POG-5SG/20260306T124441>

**przestrzen nazw**

PL.ZIPPZP.10561/021904-POG

**lokalny id**

1POG-5SG

**wersja id**

20260306T124441

**poczatek wersji obiektu**

2026-03-06T12:44:41

**nazwa**

strefa górnictwa

**oznaczenie**

5SG

**symbol**

SG

**obowiazuje od**

2025-03-27

**obowiazuje do**

obecnie

**status**

w opracowaniu  
<https://inspire.ec.europa.eu/codelist/ProcessStepGeneralValue/elaboration>

**charakter ustalenia**

ogólnie wiążące  
<https://inspire.ec.europa.eu/codelist/RegulationNatureValue/generallyBinding>

**profil podstawowy**

teren górnictwa i wydobywania  
teren komunikacji  
teren ogrodów działkowych  
teren infrastruktury technicznej

**geometria**




**plan**


<https://www.gov.pl/zagospodarowanieprzestrzenne/app>




<b>strefa planistyczna</b>	PL.ZIPPZP.10561_021904-POG_1POG-5SP_20260410T104335
<b>identyfier</b>	<a href="https://www.gov.pl/zagospodarowanieprzestrzenne/app/StrefaPlanistyczna/PL.ZIPPZP.10561/021904-POG/1POG-5SP/20260410T104335">https://www.gov.pl/zagospodarowanieprzestrzenne/app/StrefaPlanistyczna/PL.ZIPPZP.10561/021904-POG/1POG-5SP/20260410T104335</a>
<b>przestrzen nazw</b>	PL.ZIPPZP.10561/021904-POG
<b>lokalny id</b>	1POG-5SP
<b>wersja id</b>	20260410T104335
<b>poczatek wersji obiektu</b>	2026-04-10T10:43:35
<b>nazwa</b>	strefa gospodarcza
<b>oznaczenie</b>	5SP
<b>symbol</b>	SP
<b>obowiazuje od</b>	2025-04-04
<b>obowiazuje do</b>	obecnie
<b>status</b>	w opracowaniu <a href="https://inspire.ec.europa.eu/codelist/ProcessStepGeneralValue/elaboration">https://inspire.ec.europa.eu/codelist/ProcessStepGeneralValue/elaboration</a>
<b>charakter ustalenia</b>	ogólnie wiążące <a href="https://inspire.ec.europa.eu/codelist/RegulationNatureValue/generallyBinding">https://inspire.ec.europa.eu/codelist/RegulationNatureValue/generallyBinding</a>
<b>profil podstawowy</b>	teren produkcji teren komunikacji teren zieleni urządzonej teren ogrodów działkowych teren infrastruktury technicznej
<b>profil dodatkowy</b>	teren usług
<b>maksymalna nadziemna intensywnosc zabudowy</b>	2
<b>maksymalny udzial powierzchni zabudowy</b>	85%
<b>maksymalna wysokosc zabudowy</b>	30.0 m
<b>minimalny udzial powierzchni biologicznie czynnej</b>	5%
<b>geometria</b>	
<b>plan</b>	<a href="https://www.gov.pl/zagospodarowanieprzestrzenne/app/AktPlanowaniaPrzestrzennego/PL.ZIPPZP.10561/021904-POG/1POG">https://www.gov.pl/zagospodarowanieprzestrzenne/app/AktPlanowaniaPrzestrzennego/PL.ZIPPZP.10561/021904-POG/1POG</a>

<b>strefa planistyczna</b>	PL.ZIPPZP.10561_021904-POG_1POG-6SK_20250327T082614
<b>identyfier</b>	<a href="https://www.gov.pl/zagospodarowanieprzestrzenne/app/StrefaPlanistyczna/PL.ZIPPZP.10561/021904-POG/1POG-6SK/20250327T082614">https://www.gov.pl/zagospodarowanieprzestrzenne/app/StrefaPlanistyczna/PL.ZIPPZP.10561/021904-POG/1POG-6SK/20250327T082614</a>
<b>przestrzen nazw</b>	PL.ZIPPZP.10561/021904-POG
<b>lokalny id</b>	1POG-6SK
<b>wersja id</b>	20250327T082614
<b>poczatek wersji obiektu</b>	2025-03-27T08:26:14
<b>nazwa</b>	strefa komunikacyjna
<b>oznaczenie</b>	6SK
<b>symbol</b>	SK
<b>obowiazuje od</b>	2025-03-27
<b>obowiazuje do</b>	obecnie
<b>status</b>	w opracowaniu <a href="https://inspire.ec.europa.eu/codelist/ProcessStepGeneralValue/elaboration">https://inspire.ec.europa.eu/codelist/ProcessStepGeneralValue/elaboration</a>
<b>charakter ustalenia</b>	ogólnie wiążące <a href="https://inspire.ec.europa.eu/codelist/RegulationNatureValue/generallyBinding">https://inspire.ec.europa.eu/codelist/RegulationNatureValue/generallyBinding</a>
<b>profil podstawowy</b>	teren autostrady teren drogi ekspresowej teren drogi głównej ruchu przyspieszonego teren drogi głównej teren komunikacji kolejowej i szynowej teren komunikacji kolei linowej teren komunikacji wodnej teren komunikacji lotniczej teren obsługi komunikacji teren ogrodów działkowych teren infrastruktury technicznej
<b>geometria</b>	
<b>plan</b>	<a href="https://www.gov.pl/zagospodarowanieprzestrzenne/app/AktPlanowaniaPrzestrzennego/PL.ZIPPZP.10561/021904-POG/1POG">https://www.gov.pl/zagospodarowanieprzestrzenne/app/AktPlanowaniaPrzestrzennego/PL.ZIPPZP.10561/021904-POG/1POG</a>
<b>strefa planistyczna</b>	PL.ZIPPZP.10561_021904-POG_1POG-6SJ_20250327T094906
<b>identyfier</b>	<a href="https://www.gov.pl/zagospodarowanieprzestrzenne/app/StrefaPlanistyczna/PL.ZIPPZP.10561/021904-POG/1POG-6SJ/20250327T094906">https://www.gov.pl/zagospodarowanieprzestrzenne/app/StrefaPlanistyczna/PL.ZIPPZP.10561/021904-POG/1POG-6SJ/20250327T094906</a>
<b>przestrzen nazw</b>	PL.ZIPPZP.10561/021904-POG

<b>lokalny id</b>	1POG-6SJ
<b>wersja id</b>	20250327T094906
<b>początek wersji obiektu</b>	2025-03-27T09:49:06
<b>nazwa</b>	strefa wielofunkcyjna z zabudową mieszkaniową jednorodzinną
<b>oznaczenie</b>	6SJ
<b>symbol</b>	SJ
<b>obowiązuje od</b>	2025-03-27
<b>obowiązuje do</b>	obecnie
<b>status</b>	w opracowaniu <a href="https://inspire.ec.europa.eu/codelist/ProcessStepGeneralValue/elaboration">https://inspire.ec.europa.eu/codelist/ProcessStepGeneralValue/elaboration</a>
<b>charakter ustalenia</b>	ogólnie wiążące <a href="https://inspire.ec.europa.eu/codelist/RegulationNatureValue/generallyBinding">https://inspire.ec.europa.eu/codelist/RegulationNatureValue/generallyBinding</a>
<b>profil podstawowy</b>	teren zabudowy mieszkaniowej jednorodzinnej teren usług teren komunikacji teren zieleni urządzonej teren ogrodów działkowych teren infrastruktury technicznej
<b>maksymalna nadziemna intensywność zabudowy</b>	1.3
<b>maksymalny udział powierzchni zabudowy</b>	30%
<b>maksymalna wysokość zabudowy</b>	12.0 m
<b>minimalny udział powierzchni biologicznie czynnej</b>	30%
<b>geometria</b>	
<b>plan</b>	<a href="https://www.gov.pl/zagospodarowanieprzestrzenne/app/AktPlanowaniaPrzestrzennego/PL.ZIPPZP.10561/021904-POG/1POG">https://www.gov.pl/zagospodarowanieprzestrzenne/app/AktPlanowaniaPrzestrzennego/PL.ZIPPZP.10561/021904-POG/1POG</a>
<b>strefa planistyczna</b>	PL.ZIPPZP.10561_021904-POG_1POG-6SO_20251211T131735
<b>identyfikator</b>	<a href="https://www.gov.pl/zagospodarowanieprzestrzenne/app/StrefaPlanistyczna/PL.ZIPPZP.10561/021904-POG/1POG-6SO/20251211T131735">https://www.gov.pl/zagospodarowanieprzestrzenne/app/StrefaPlanistyczna/PL.ZIPPZP.10561/021904-POG/1POG-6SO/20251211T131735</a>
<b>przestrzeń nazw</b>	PL.ZIPPZP.10561/021904-POG
<b>lokalny id</b>	1POG-6SO
<b>wersja id</b>	20251211T131735

<b>początek wersji obiektu</b>	2025-12-11T13:17:35
<b>nazwa</b>	strefa otwarta
<b>oznaczenie</b>	6SO
<b>symbol</b>	SO
<b>obowiązuje od</b>	2025-03-27
<b>obowiązuje do</b>	obecnie
<b>status</b>	w opracowaniu <a href="https://inspire.ec.europa.eu/codelist/ProcessStepGeneralValue/elaboration">https://inspire.ec.europa.eu/codelist/ProcessStepGeneralValue/elaboration</a>
<b>charakter ustalenia</b>	ogólnie wiążące <a href="https://inspire.ec.europa.eu/codelist/RegulationNatureValue/generallyBinding">https://inspire.ec.europa.eu/codelist/RegulationNatureValue/generallyBinding</a>
<b>profil podstawowy</b>	teren rolnictwa z zakazem zabudowy teren lasu teren zieleni naturalnej teren wód teren komunikacji teren ogrodów działkowych teren infrastruktury technicznej
<b>geometria</b>	
<b>plan</b>	<a href="https://www.gov.pl/zagospodarowanieprzestrzenne/app/AktPlanowaniaPrzestrzennego/PL.ZIPPZP.10561/021904-POG/1POG">https://www.gov.pl/zagospodarowanieprzestrzenne/app/AktPlanowaniaPrzestrzennego/PL.ZIPPZP.10561/021904-POG/1POG</a>
<b>strefa planistyczna</b>	PL.ZIPPZP.10561_021904-POG_1POG-6SN_20250331T085014
<b>identyfier</b>	<a href="https://www.gov.pl/zagospodarowanieprzestrzenne/app/StrefaPlanistyczna/PL.ZIPPZP.10561/021904-POG/1POG-6SN/20250331T085014">https://www.gov.pl/zagospodarowanieprzestrzenne/app/StrefaPlanistyczna/PL.ZIPPZP.10561/021904-POG/1POG-6SN/20250331T085014</a>
<b>przestrzeń nazw</b>	PL.ZIPPZP.10561/021904-POG
<b>lokalny id</b>	1POG-6SN
<b>wersja id</b>	20250331T085014
<b>początek wersji obiektu</b>	2025-03-31T08:50:14
<b>nazwa</b>	strefa zieleni i rekreacji
<b>oznaczenie</b>	6SN
<b>symbol</b>	SN
<b>obowiązuje od</b>	2025-03-31
<b>obowiązuje do</b>	obecnie
<b>status</b>	w opracowaniu <a href="https://inspire.ec.europa.eu/codelist/ProcessStepGeneralValue">https://inspire.ec.europa.eu/codelist/ProcessStepGeneralValue</a>

	<a href="#">/elaboration</a>
<b>charakter ustalenia</b>	ogólnie wiążące <a href="https://inspire.ec.europa.eu/codelist/RegulationNatureValue/generallyBinding">https://inspire.ec.europa.eu/codelist/RegulationNatureValue/generallyBinding</a>
<b>profil podstawowy</b>	teren zieleni urządzonej teren plaży teren wód teren komunikacji teren ogrodów działkowych teren infrastruktury technicznej
<b>profil dodatkowy</b>	teren usług sportu i rekreacji
<b>minimalny udział powierzchni biologicznie czynnej</b>	70%
<b>geometria</b>	
<b>plan</b>	<a href="https://www.gov.pl/zagospodarowanieprzestrzenne/app/AktPlanowaniaPrzestrzennego/PL.ZIPPZP.10561/021904-POG/1POG">https://www.gov.pl/zagospodarowanieprzestrzenne/app/AktPlanowaniaPrzestrzennego/PL.ZIPPZP.10561/021904-POG/1POG</a>
<b>strefa planistyczna</b>	PL.ZIPPZP.10561_021904-POG_1POG-6SZ_20250331T093943
<b>identfier</b>	<a href="https://www.gov.pl/zagospodarowanieprzestrzenne/app/StrefaPlanistyczna/PL.ZIPPZP.10561/021904-POG/1POG-6SZ/20250331T093943">https://www.gov.pl/zagospodarowanieprzestrzenne/app/StrefaPlanistyczna/PL.ZIPPZP.10561/021904-POG/1POG-6SZ/20250331T093943</a>
<b>przestrzen nazw</b>	PL.ZIPPZP.10561/021904-POG
<b>lokalny id</b>	1POG-6SZ
<b>wersja id</b>	20250331T093943
<b>początek wersji obiektu</b>	2025-03-31T09:39:43
<b>nazwa</b>	strefa wielofunkcyjna z zabudową zagrodową
<b>oznaczenie</b>	6SZ
<b>symbol</b>	SZ
<b>obowiązuje od</b>	2025-03-31
<b>obowiązuje do</b>	obecnie
<b>status</b>	w opracowaniu <a href="https://inspire.ec.europa.eu/codelist/ProcessStepGeneralValue/elaboration">https://inspire.ec.europa.eu/codelist/ProcessStepGeneralValue/elaboration</a>
<b>charakter ustalenia</b>	ogólnie wiążące <a href="https://inspire.ec.europa.eu/codelist/RegulationNatureValue/generallyBinding">https://inspire.ec.europa.eu/codelist/RegulationNatureValue/generallyBinding</a>
<b>profil podstawowy</b>	teren zabudowy zagrodowej teren produkcji w gospodarstwach rolnych teren akwakultury i obsługi rybactwa

	teren komunikacji teren zieleni urządzonej teren ogrodów działkowych teren infrastruktury technicznej
<b>maksymalna nadziemna intensywnosc zabudowy</b>	0.6
<b>maksymalny udzial powierzchni zabudowy</b>	65%
<b>maksymalna wysokosc zabudowy</b>	11.0 m
<b>minimalny udzial powierzchni biologicznie czynnej</b>	35%
<b>geometria</b>	
<b>plan</b>	<a href="https://www.gov.pl/zagospodarowanieprzestrzenne/app/AktPlanowaniaPrzestrzennego/PL.ZIPPZP.10561/021904-POG/1POG">https://www.gov.pl/zagospodarowanieprzestrzenne/app/AktPlanowaniaPrzestrzennego/PL.ZIPPZP.10561/021904-POG/1POG</a>
<b>strefa planistyczna</b>	PL.ZIPPZP.10561_021904-POG_1POG-6SI_20260211T130601
<b>identfier</b>	<a href="https://www.gov.pl/zagospodarowanieprzestrzenne/app/StrefaPlanistyczna/PL.ZIPPZP.10561/021904-POG/1POG-6SI/20260211T130601">https://www.gov.pl/zagospodarowanieprzestrzenne/app/StrefaPlanistyczna/PL.ZIPPZP.10561/021904-POG/1POG-6SI/20260211T130601</a>
<b>przestrzen nazw</b>	PL.ZIPPZP.10561/021904-POG
<b>lokalny id</b>	1POG-6SI
<b>wersja id</b>	20260211T130601
<b>poczatek wersji obiektu</b>	2026-02-11T13:06:01
<b>nazwa</b>	strefa infrastrukturalna
<b>oznaczenie</b>	6SI
<b>symbol</b>	SI
<b>obowiazuje od</b>	2025-04-08
<b>obowiazuje do</b>	obecnie
<b>status</b>	w opracowaniu <a href="https://inspire.ec.europa.eu/codelist/ProcessStepGeneralValue/elaboration">https://inspire.ec.europa.eu/codelist/ProcessStepGeneralValue/elaboration</a>
<b>charakter ustalenia</b>	ogólnie wiążące <a href="https://inspire.ec.europa.eu/codelist/RegulationNatureValue/generallyBinding">https://inspire.ec.europa.eu/codelist/RegulationNatureValue/generallyBinding</a>
<b>profil podstawowy</b>	teren infrastruktury technicznej teren komunikacji teren ogrodów działkowych
<b>profil dodatkowy</b>	teren zieleni naturalnej



	teren lasu teren wód
<b>minimalny udział powierzchni biologicznie czynnej</b>	20%
<b>geometria</b>	
<b>plan</b>	<a href="https://www.gov.pl/zagospodarowanieprzestrzenne/app/AktPlanowaniaPrzestrzennego/PL.ZIPPZP.10561/021904-POG/1POG">https://www.gov.pl/zagospodarowanieprzestrzenne/app/AktPlanowaniaPrzestrzennego/PL.ZIPPZP.10561/021904-POG/1POG</a>
<b>strefa planistyczna</b>	PL.ZIPPZP.10561_021904-POG_1POG-6SU_20250401T105611
<b>identfier</b>	<a href="https://www.gov.pl/zagospodarowanieprzestrzenne/app/StrefaPlanistyczna/PL.ZIPPZP.10561/021904-POG/1POG-6SU/20250401T105611">https://www.gov.pl/zagospodarowanieprzestrzenne/app/StrefaPlanistyczna/PL.ZIPPZP.10561/021904-POG/1POG-6SU/20250401T105611</a>
<b>przestrzen nazw</b>	PL.ZIPPZP.10561/021904-POG
<b>lokalny id</b>	1POG-6SU
<b>wersja id</b>	20250401T105611
<b>początek wersji obiektu</b>	2025-04-01T10:56:11
<b>nazwa</b>	strefa usługowa
<b>oznaczenie</b>	6SU
<b>symbol</b>	SU
<b>obowiązuje od</b>	2025-04-01
<b>obowiązuje do</b>	obecnie
<b>status</b>	w opracowaniu <a href="https://inspire.ec.europa.eu/codelist/ProcessStepGeneralValue/elaboration">https://inspire.ec.europa.eu/codelist/ProcessStepGeneralValue/elaboration</a>
<b>charakter ustalenia</b>	ogólnie wiążące <a href="https://inspire.ec.europa.eu/codelist/RegulationNatureValue/generallyBinding">https://inspire.ec.europa.eu/codelist/RegulationNatureValue/generallyBinding</a>
<b>profil podstawowy</b>	teren usług teren komunikacji teren zieleni urządzonej teren ogrodów działkowych teren infrastruktury technicznej
<b>maksymalna nadziemna intensywnosc zabudowy</b>	0.6
<b>maksymalny udział powierzchni zabudowy</b>	40%
<b>maksymalna wysokosc zabudowy</b>	12.0 m
<b>minimalny udział powierzchni</b>	

biologicznie czynnej	10%
geometria	
plan	<a href="https://www.gov.pl/zagospodarowanieprzestrzenne/app/AktPlanowaniaPrzestrzennego/PL.ZIPPZP.10561/021904-POG/1POG">https://www.gov.pl/zagospodarowanieprzestrzenne/app/AktPlanowaniaPrzestrzennego/PL.ZIPPZP.10561/021904-POG/1POG</a>
strefa planistyczna	PL.ZIPPZP.10561_021904-POG_1POG-6SW_20250404T092946
identfier	<a href="https://www.gov.pl/zagospodarowanieprzestrzenne/app/StrefaPlanistyczna/PL.ZIPPZP.10561/021904-POG/1POG-6SW/20250404T092946">https://www.gov.pl/zagospodarowanieprzestrzenne/app/StrefaPlanistyczna/PL.ZIPPZP.10561/021904-POG/1POG-6SW/20250404T092946</a>
przestrzen nazw	PL.ZIPPZP.10561/021904-POG
lokalny id	1POG-6SW
wersja id	20250404T092946
początek wersji obiektu	2025-04-04T09:29:46
nazwa	strefa wielofunkcyjna z zabudową mieszkaniową wielorodzinną
oznaczenie	6SW
symbol	SW
obowiązuje od	2025-04-04
obowiązuje do	obecnie
status	w opracowaniu <a href="https://inspire.ec.europa.eu/codelist/ProcessStepGeneralValue/elaboration">https://inspire.ec.europa.eu/codelist/ProcessStepGeneralValue/elaboration</a>
charakter ustalenia	ogólnie wiążące <a href="https://inspire.ec.europa.eu/codelist/RegulationNatureValue/generallyBinding">https://inspire.ec.europa.eu/codelist/RegulationNatureValue/generallyBinding</a>
profil podstawowy	teren zabudowy mieszkaniowej wielorodzinnej teren usług teren komunikacji teren zieleni urządzonej teren ogrodów działkowych teren infrastruktury technicznej
maksymalna nadziemna intensywnosc zabudowy	2
maksymalny udział powierzchni zabudowy	70%
maksymalna wysokosc zabudowy	16.0 m
minimalny udział powierzchni biologicznie czynnej	30%
geometria	



**plan**

<https://www.gov.pl/zagospodarowanieprzestrzenne/app/AktPlanowaniaPrzestrzennego/PL.ZIPPZP.10561/021904-POG/1POG>

**strefa planistyczna**

PL.ZIPPZP.10561\_021904-POG\_1POG-6SP\_20260507T193555

**identyfier**

<https://www.gov.pl/zagospodarowanieprzestrzenne/app/StrefaPlanistyczna/PL.ZIPPZP.10561/021904-POG/1POG-6SP/20260507T193555>

**przestrzen nazw**

PL.ZIPPZP.10561/021904-POG

**lokalny id**

1POG-6SP

**wersja id**

20260507T193555

**poczatek wersji obiektu**

2026-05-07T19:35:55

**nazwa**

strefa gospodarcza

**oznaczenie**

6SP

**symbol**

SP

**obowiazuje od**

2025-04-04

**obowiazuje do**

obecnie

**status**

w opracowaniu  
<https://inspire.ec.europa.eu/codelist/ProcessStepGeneralValue/elaboration>

**charakter ustalenia**

ogólnie wiążące  
<https://inspire.ec.europa.eu/codelist/RegulationNatureValue/generallyBinding>

**profil podstawowy**

teren produkcji  
teren komunikacji  
teren zieleni urządzonej  
teren ogrodów działkowych  
teren infrastruktury technicznej

**profil dodatkowy**

teren usług

**maksymalna nadziemna intensywnosc zabudowy**

2

**maksymalny udzial powierzchni zabudowy**

85%

**maksymalna wysokosc zabudowy**

30.0 m

**minimalny udzial powierzchni biologicznie czynnej**

5%

**geometria**



**plan**

<https://www.gov.pl/zagospodarowanieprzestrzenne/app/AktPlanowaniaPrzestrzennego/PL.ZIPPZP.10561/021904-POG/1POG>

**strefa planistyczna**

PL.ZIPPZP.10561\_021904-POG\_1POG-6SC\_20250407T113436

**identyfier**

<https://www.gov.pl/zagospodarowanieprzestrzenne/app/StrefaPlanistyczna/PL.ZIPPZP.10561/021904-POG/1POG-6SC/20250407T113436>

**przestrzen nazw**

PL.ZIPPZP.10561/021904-POG

**lokalny id**

1POG-6SC

**wersja id**

20250407T113436

**poczatek wersji obiektu**

2025-04-07T11:34:36

**nazwa**

strefa cmentarzy

**oznaczenie**

6SC

**symbol**

SC

**obowiazuje od**

2025-04-07

**obowiazuje do**

obecnie

**status**

w opracowaniu  
<https://inspire.ec.europa.eu/codelist/ProcessStepGeneralValue/elaboration>

**charakter ustalenia**

ogólnie wiążące  
<https://inspire.ec.europa.eu/codelist/RegulationNatureValue/generallyBinding>

**profil podstawowy**

teren cmentarza  
 teren komunikacji  
 teren zieleni urządzonej  
 teren ogrodów działkowych  
 teren infrastruktury technicznej

**minimalny udział powierzchni biologicznie czynnej**

30%

**geometria**



**plan**

<https://www.gov.pl/zagospodarowanieprzestrzenne/app/AktPlanowaniaPrzestrzennego/PL.ZIPPZP.10561/021904-POG/1POG>

**strefa planistyczna**

PL.ZIPPZP.10561\_021904-POG\_1POG-6SR\_20251211T131808

**identfier**

<https://www.gov.pl/zagospodarowanieprzestrzenne/app/StrefaPlanistyczna/PL.ZIPPZP.10561/021904-POG/1POG-6SR/20251211T131808>

**przestrzen nazw**

PL.ZIPPZP.10561/021904-POG

**lokalny id**

1POG-6SR

**wersja id**

20251211T131808

**poczatek wersji obiektu**

2025-12-11T13:18:08

**nazwa**

strefa produkcji rolniczej

**oznaczenie**

6SR

**symbol**

SR

**obowiazuje od**

2025-03-27

**obowiazuje do**

obecnie

**status**

w opracowaniu  
<https://inspire.ec.europa.eu/codelist/ProcessStepGeneralValue/elaboration>

**charakter ustalenia**

ogólnie wiążące  
<https://inspire.ec.europa.eu/codelist/RegulationNatureValue/generallyBinding>

**profil podstawowy**

teren produkcji w gospodarstwach rolnych  
teren wielkotowarowej produkcji rolnej  
teren akwakultury i obsługi rybactwa  
teren komunikacji  
teren ogrodów działkowych  
teren infrastruktury technicznej

**maksymalna nadziemna intensywnosc zabudowy**

0.4

**maksymalny udzial powierzchni zabudowy**

40%

**maksymalna wysokosc zabudowy**

12.0 m

**minimalny udzial powierzchni biologicznie czynnej**

30%

**geometria**





**plan**

<https://www.gov.pl/zagospodarowanieprzestrzenne/app/AktPlanowaniaPrzestrzennego/PL.ZIPPZP.10561/021904-POG/1POG>

**strefa planistyczna**

PL.ZIPPZP.10561\_021904-POG\_1POG-7SJ\_20250610T113913

**identyfier**

<https://www.gov.pl/zagospodarowanieprzestrzenne/app/StrefaPlanistyczna/PL.ZIPPZP.10561/021904-POG/1POG-7SJ/20250610T113913>

**przestrzen nazw**

PL.ZIPPZP.10561/021904-POG

**lokalny id**

1POG-7SJ

**wersja id**

20250610T113913

**początek wersji obiektu**

2025-06-10T11:39:13

**nazwa**

strefa wielofunkcyjna z zabudową mieszkaniową jednorodzinną

**oznaczenie**

7SJ

**symbol**

SJ

**obowiązuje od**

2025-03-27

**obowiązuje do**

obecnie

**status**

w opracowaniu  
<https://inspire.ec.europa.eu/codelist/ProcessStepGeneralValue/elaboration>

**charakter ustalenia**

ogólnie wiążące  
<https://inspire.ec.europa.eu/codelist/RegulationNatureValue/generallyBinding>

**profil podstawowy**

teren zabudowy mieszkaniowej jednorodzinnej  
 teren usług  
 teren komunikacji  
 teren zieleni urządzonej  
 teren ogrodów działkowych  
 teren infrastruktury technicznej

**maksymalna nadziemna intensywność zabudowy**

0.7

**maksymalny udział powierzchni zabudowy**

30%

**maksymalna wysokość zabudowy**

10.0 m

**minimalny udział powierzchni biologicznie czynnej**

30%

**geometria**





**plan**

<https://www.gov.pl/zagospodarowanieprzestrzenne/app/AktPlanowaniaPrzestrzennego/PL.ZIPPZP.10561/021904-POG/1POG>

**strefa planistyczna**

PL.ZIPPZP.10561\_021904-POG\_1POG-7SZ\_20250331T111954

**identyfier**

<https://www.gov.pl/zagospodarowanieprzestrzenne/app/StrefaPlanistyczna/PL.ZIPPZP.10561/021904-POG/1POG-7SZ/20250331T111954>

**przestrzen nazw**

PL.ZIPPZP.10561/021904-POG

**lokalny id**

1POG-7SZ

**wersja id**

20250331T111954

**poczatek wersji obiektu**

2025-03-31T11:19:54

**nazwa**

strefa wielofunkcyjna z zabudową zagrodową

**oznaczenie**

7SZ

**symbol**

SZ

**obowiazuje od**

2025-03-31

**obowiazuje do**

obecnie

**status**

w opracowaniu  
<https://inspire.ec.europa.eu/codelist/ProcessStepGeneralValue/elaboration>

**charakter ustalenia**

ogólnie wiążące  
<https://inspire.ec.europa.eu/codelist/RegulationNatureValue/generallyBinding>

**profil podstawowy**

teren zabudowy zagrodowej  
 teren produkcji w gospodarstwach rolnych  
 teren akwakultury i obsługi rybactwa  
 teren komunikacji  
 teren zieleni urządzonej  
 teren ogrodów działkowych  
 teren infrastruktury technicznej

**maksymalna nadziemna intensywnosc zabudowy**

0.6

**maksymalny udzial powierzchni zabudowy**

40%

**maksymalna wysokosc zabudowy**

10.0 m

**minimalny udzial powierzchni biologicznie czynnej**

30%

**geometria**



**plan**

<https://www.gov.pl/zagospodarowanieprzestrzenne/app/AktPlanowaniaPrzestrzennego/PL.ZIPPZP.10561/021904-POG/1POG>

**strefa planistyczna**

PL.ZIPPZP.10561\_021904-POG\_1POG-7SN\_20250331T131931

**identyfier**

<https://www.gov.pl/zagospodarowanieprzestrzenne/app/StrefaPlanistyczna/PL.ZIPPZP.10561/021904-POG/1POG-7SN/20250331T131931>

**przestrzen nazw**

PL.ZIPPZP.10561/021904-POG

**lokalny id**

1POG-7SN

**wersja id**

20250331T131931

**poczatek wersji obiektu**

2025-03-31T13:19:31

**nazwa**

strefa zieleni i rekreacji

**oznaczenie**

7SN

**symbol**

SN

**obowiazuje od**

2025-03-31

**obowiazuje do**

obecnie

**status**

w opracowaniu  
<https://inspire.ec.europa.eu/codelist/ProcessStepGeneralValue/elaboration>

**charakter ustalenia**

ogólnie wiążące  
<https://inspire.ec.europa.eu/codelist/RegulationNatureValue/generallyBinding>

**profil podstawowy**

teren zieleni urządzonej  
teren plaży  
teren wód  
teren komunikacji  
teren ogrodów działkowych  
teren infrastruktury technicznej

**minimalny udział powierzchni biologicznie czynnej**

90%

**geometria**



**plan**

<https://www.gov.pl/zagospodarowanieprzestrzenne/app/AktPlanowaniaPrzestrzennego/PL.ZIPPZP.10561/021904-POG/1POG>

**strefa planistyczna**

PL.ZIPPZP.10561\_021904-POG\_1POG-7SU\_20260219T154215

**identyfier**

<https://www.gov.pl/zagospodarowanieprzestrzenne/app/StrefaPlanistyczna/PL.ZIPPZP.10561/021904-POG/1POG-7SU/20260219T154215>

**przestrzen nazw**

PL.ZIPPZP.10561/021904-POG

**lokalny id**

1POG-7SU

**wersja id**

20260219T154215

**poczatek wersji obiektu**

2026-02-19T15:42:15

**nazwa**

strefa usługowa

**oznaczenie**

7SU

**symbol**

SU

**obowiazuje od**

2025-04-03

**obowiazuje do**

obecnie

**status**

w opracowaniu  
<https://inspire.ec.europa.eu/codelist/ProcessStepGeneralValue/elaboration>

**charakter ustalenia**

ogólnie wiążące  
<https://inspire.ec.europa.eu/codelist/RegulationNatureValue/generallyBinding>

**profil podstawowy**

teren usług  
 teren komunikacji  
 teren zieleni urządzonej  
 teren ogrodów działkowych  
 teren infrastruktury technicznej

**profil dodatkowy**

teren zieleni naturalnej  
 teren lasu

**maksymalna nadziemna intensywnosc zabudowy**

1

**maksymalny udzial powierzchni zabudowy**

80%

**maksymalna wysokosc zabudowy**

6.0 m

**minimalny udzial powierzchni biologicznie czynnej**

20%

**geometria**



**plan**

<https://www.gov.pl/zagospodarowanieprzestrzenne/app/AktPlanowaniaPrzestrzennego/PL.ZIPPZP.10561/021904-POG/1POG>

**strefa planistyczna**

PL.ZIPPZP.10561\_021904-POG\_1POG-7SI\_20250404T075223

**identyfier**

<https://www.gov.pl/zagospodarowanieprzestrzenne/app/StrefaPlanistyczna/PL.ZIPPZP.10561/021904-POG/1POG-7SI/20250404T075223>

**przestrzen nazw**

PL.ZIPPZP.10561/021904-POG

**lokalny id**

1POG-7SI

**wersja id**

20250404T075223

**początek wersji obiektu**

2025-04-04T07:52:23

**nazwa**

strefa infrastrukturalna

**oznaczenie**

7SI

**symbol**

SI

**obowiązuje od**

2025-04-04

**obowiązuje do**

obecnie

**status**

w opracowaniu  
<https://inspire.ec.europa.eu/codelist/ProcessStepGeneralValue/elaboration>

**charakter ustalenia**

ogólnie wiążące  
<https://inspire.ec.europa.eu/codelist/RegulationNatureValue/generallyBinding>

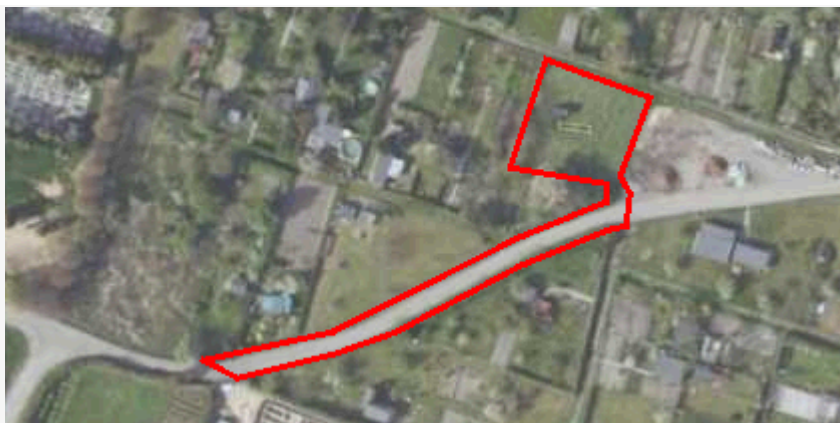
**profil podstawowy**

teren infrastruktury technicznej  
teren komunikacji  
teren ogrodów działkowych

**minimalny udział powierzchni biologicznie czynnej**

20%

**geometria**





<b>plan</b>	<a href="https://www.gov.pl/zagospodarowanieprzestrzenne/app/AktPlanowaniaPrzestrzennego/PL.ZIPPZP.10561/021904-POG/1POG">https://www.gov.pl/zagospodarowanieprzestrzenne/app/AktPlanowaniaPrzestrzennego/PL.ZIPPZP.10561/021904-POG/1POG</a>
<b>strefa planistyczna</b>	PL.ZIPPZP.10561_021904-POG_1POG-7SW_20250924T085355
<b>identfier</b>	<a href="https://www.gov.pl/zagospodarowanieprzestrzenne/app/StrefaPlanistyczna/PL.ZIPPZP.10561/021904-POG/1POG-7SW/20250924T085355">https://www.gov.pl/zagospodarowanieprzestrzenne/app/StrefaPlanistyczna/PL.ZIPPZP.10561/021904-POG/1POG-7SW/20250924T085355</a>
<b>przestrzen nazw</b>	PL.ZIPPZP.10561/021904-POG
<b>lokalny id</b>	1POG-7SW
<b>wersja id</b>	20250924T085355
<b>poczatek wersji obiektu</b>	2025-09-24T08:53:55
<b>nazwa</b>	strefa wielofunkcyjna z zabudową mieszkaniową wielorodzinną
<b>oznaczenie</b>	7SW
<b>symbol</b>	SW
<b>obowiazuje od</b>	2025-04-04
<b>obowiazuje do</b>	obecnie
<b>status</b>	w opracowaniu <a href="https://inspire.ec.europa.eu/codelist/ProcessStepGeneralValue/elaboration">https://inspire.ec.europa.eu/codelist/ProcessStepGeneralValue/elaboration</a>
<b>charakter ustalenia</b>	ogólnie wiążące <a href="https://inspire.ec.europa.eu/codelist/RegulationNatureValue/generallyBinding">https://inspire.ec.europa.eu/codelist/RegulationNatureValue/generallyBinding</a>
<b>profil podstawowy</b>	teren zabudowy mieszkaniowej wielorodzinnej teren usług teren komunikacji teren zieleni urządzonej teren ogrodów działkowych teren infrastruktury technicznej
<b>maksymalna nadziemna intensywnosc zabudowy</b>	2
<b>maksymalny udzial powierzchni zabudowy</b>	75%
<b>maksymalna wysokosc zabudowy</b>	16.0 m
<b>minimalny udzial powierzchni biologicznie czynnej</b>	25%
<b>geometria</b>	
<b>plan</b>	<a href="https://www.gov.pl/zagospodarowanieprzestrzenne/app/AktPlanowaniaPrzestrzennego/PL.ZIPPZP.10561/021904-POG/1POG">https://www.gov.pl/zagospodarowanieprzestrzenne/app/AktPlanowaniaPrzestrzennego/PL.ZIPPZP.10561/021904-POG/1POG</a>




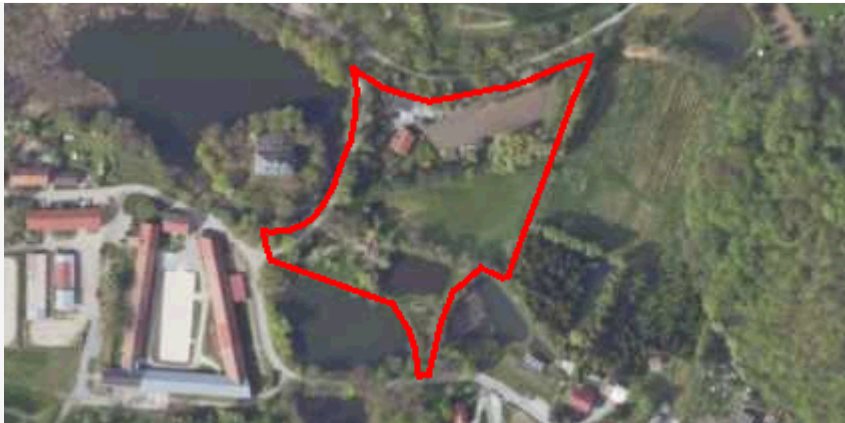
<b>strefa planistyczna</b>	PL.ZIPPZP.10561_021904-POG_1POG-7SP_20260507T193535
<b>identyfier</b>	<a href="https://www.gov.pl/zagospodarowanieprzestrzenne/app/StrefaPlanistyczna/PL.ZIPPZP.10561/021904-POG/1POG-7SP/20260507T193535">https://www.gov.pl/zagospodarowanieprzestrzenne/app/StrefaPlanistyczna/PL.ZIPPZP.10561/021904-POG/1POG-7SP/20260507T193535</a>
<b>przestrzen nazw</b>	PL.ZIPPZP.10561/021904-POG
<b>lokalny id</b>	1POG-7SP
<b>wersja id</b>	20260507T193535
<b>poczatek wersji obiektu</b>	2026-05-07T19:35:35
<b>nazwa</b>	strefa gospodarcza
<b>oznaczenie</b>	7SP
<b>symbol</b>	SP
<b>obowiazuje od</b>	2025-04-04
<b>obowiazuje do</b>	obecnie
<b>status</b>	w opracowaniu <a href="https://inspire.ec.europa.eu/codelist/ProcessStepGeneralValue/elaboration">https://inspire.ec.europa.eu/codelist/ProcessStepGeneralValue/elaboration</a>
<b>charakter ustalenia</b>	ogólnie wiążące <a href="https://inspire.ec.europa.eu/codelist/RegulationNatureValue/generallyBinding">https://inspire.ec.europa.eu/codelist/RegulationNatureValue/generallyBinding</a>
<b>profil podstawowy</b>	teren produkcji teren komunikacji teren zieleni urządzonej teren ogrodów działkowych teren infrastruktury technicznej
<b>profil dodatkowy</b>	teren usług
<b>maksymalna nadziemna intensywnosc zabudowy</b>	2
<b>maksymalny udzial powierzchni zabudowy</b>	85%
<b>maksymalna wysokosc zabudowy</b>	30.0 m
<b>minimalny udzial powierzchni biologicznie czynnej</b>	5%
<b>geometria</b>	
<b>plan</b>	<a href="https://www.gov.pl/zagospodarowanieprzestrzenne/app/AktPlanowaniaPrzestrzennego/PL.ZIPPZP.10561/021904-POG/1POG">https://www.gov.pl/zagospodarowanieprzestrzenne/app/AktPlanowaniaPrzestrzennego/PL.ZIPPZP.10561/021904-POG/1POG</a>
<b>strefa planistyczna</b>	PL.ZIPPZP.10561_021904-POG_1POG-7SC_20250408T081313
<b>identyfier</b>	<a href="https://www.gov.pl/zagospodarowanieprzestrzenne/app">https://www.gov.pl/zagospodarowanieprzestrzenne/app</a>



	/StrefaPlanistyczna/PL.ZIPPZP.10561/021904-POG/1POG-7SC /20250408T081313
przestrzen nazw	PL.ZIPPZP.10561/021904-POG
lokalny id	1POG-7SC
wersja id	20250408T081313
początek wersji obiektu	2025-04-08T08:13:13
nazwa	strefa cmentarzy
oznaczenie	7SC
symbol	SC
obowiązuje od	2025-04-08
obowiązuje do	obecnie
status	w opracowaniu <a href="https://inspire.ec.europa.eu/codelist/ProcessStepGeneralValue/elaboration">https://inspire.ec.europa.eu/codelist/ProcessStepGeneralValue/elaboration</a>
charakter ustalenia	ogólnie wiążące <a href="https://inspire.ec.europa.eu/codelist/RegulationNatureValue/generallyBinding">https://inspire.ec.europa.eu/codelist/RegulationNatureValue/generallyBinding</a>
profil podstawowy	teren cmentarza teren komunikacji teren zieleni urządzonej teren ogrodów działkowych teren infrastruktury technicznej
minimalny udział powierzchni biologicznie czynnej	30%
geometria	
plan	<a href="https://www.gov.pl/zagospodarowanieprzestrzenne/app/AktPlanowaniaPrzestrzennego/PL.ZIPPZP.10561/021904-POG/1POG">https://www.gov.pl/zagospodarowanieprzestrzenne/app/AktPlanowaniaPrzestrzennego/PL.ZIPPZP.10561/021904-POG/1POG</a>
strefa planistyczna	PL.ZIPPZP.10561_021904-POG_1POG-7SK_20260210T164228
identyfier	<a href="https://www.gov.pl/zagospodarowanieprzestrzenne/app/StrefaPlanistyczna/PL.ZIPPZP.10561/021904-POG/1POG-7SK/20260210T164228">https://www.gov.pl/zagospodarowanieprzestrzenne/app/StrefaPlanistyczna/PL.ZIPPZP.10561/021904-POG/1POG-7SK/20260210T164228</a>
przestrzen nazw	PL.ZIPPZP.10561/021904-POG
lokalny id	1POG-7SK
wersja id	20260210T164228
początek wersji obiektu	2026-02-10T16:42:28
nazwa	strefa komunikacyjna

<b>oznaczenie</b>	7SK
<b>symbol</b>	SK
<b>obowiązuje od</b>	2025-03-27
<b>obowiązuje do</b>	obecnie
<b>status</b>	w opracowaniu <a href="https://inspire.ec.europa.eu/codelist/ProcessStepGeneralValue/elaboration">https://inspire.ec.europa.eu/codelist/ProcessStepGeneralValue/elaboration</a>
<b>charakter ustalenia</b>	ogólnie wiążące <a href="https://inspire.ec.europa.eu/codelist/RegulationNatureValue/generallyBinding">https://inspire.ec.europa.eu/codelist/RegulationNatureValue/generallyBinding</a>
<b>profil podstawowy</b>	teren autostrady teren drogi ekspresowej teren drogi głównej ruchu przyspieszonego teren drogi głównej teren komunikacji kolejowej i szynowej teren komunikacji kolei linowej teren komunikacji wodnej teren komunikacji lotniczej teren obsługi komunikacji teren ogrodów działkowych teren infrastruktury technicznej
<b>geometria</b>	
<b>plan</b>	<a href="https://www.gov.pl/zagospodarowanieprzestrzenne/app/AktPlanowaniaPrzestrzennego/PL.ZIPPZP.10561/021904-POG/1POG">https://www.gov.pl/zagospodarowanieprzestrzenne/app/AktPlanowaniaPrzestrzennego/PL.ZIPPZP.10561/021904-POG/1POG</a>
<b>strefa planistyczna</b>	PL.ZIPPZP.10561_021904-POG_1POG-7SO_20250327T121829
<b>identyfier</b>	<a href="https://www.gov.pl/zagospodarowanieprzestrzenne/app/StrefaPlanistyczna/PL.ZIPPZP.10561/021904-POG/1POG-7SO/20250327T121829">https://www.gov.pl/zagospodarowanieprzestrzenne/app/StrefaPlanistyczna/PL.ZIPPZP.10561/021904-POG/1POG-7SO/20250327T121829</a>
<b>przestrzen nazw</b>	PL.ZIPPZP.10561/021904-POG
<b>lokalny id</b>	1POG-7SO
<b>wersja id</b>	20250327T121829
<b>początek wersji obiektu</b>	2025-03-27T12:18:29
<b>nazwa</b>	strefa otwarta
<b>oznaczenie</b>	7SO
<b>symbol</b>	SO
<b>obowiązuje od</b>	2025-03-27
<b>obowiązuje do</b>	obecnie
<b>status</b>	w opracowaniu

	<a href="https://inspire.ec.europa.eu/codelist/ProcessStepGeneralValue/elaboration">https://inspire.ec.europa.eu/codelist/ProcessStepGeneralValue/elaboration</a>
<b>charakter ustalenia</b>	ogólnie wiążące <a href="https://inspire.ec.europa.eu/codelist/RegulationNatureValue/generallyBinding">https://inspire.ec.europa.eu/codelist/RegulationNatureValue/generallyBinding</a>
<b>profil podstawowy</b>	teren rolnictwa z zakazem zabudowy teren lasu teren zieleni naturalnej teren wód teren komunikacji teren ogrodów działkowych teren infrastruktury technicznej
<b>geometria</b>	
<b>plan</b>	<a href="https://www.gov.pl/zagospodarowanieprzestrzenne/app/AktPlanowaniaPrzestrzennego/PL.ZIPPZP.10561/021904-POG/1POG">https://www.gov.pl/zagospodarowanieprzestrzenne/app/AktPlanowaniaPrzestrzennego/PL.ZIPPZP.10561/021904-POG/1POG</a>
<b>strefa planistyczna</b>	PL.ZIPPZP.10561_021904-POG_1POG-8SJ_20250327T100333
<b>identfier</b>	<a href="https://www.gov.pl/zagospodarowanieprzestrzenne/app/StrefaPlanistyczna/PL.ZIPPZP.10561/021904-POG/1POG-8SJ/20250327T100333">https://www.gov.pl/zagospodarowanieprzestrzenne/app/StrefaPlanistyczna/PL.ZIPPZP.10561/021904-POG/1POG-8SJ/20250327T100333</a>
<b>przestrzen nazw</b>	PL.ZIPPZP.10561/021904-POG
<b>lokalny id</b>	1POG-8SJ
<b>wersja id</b>	20250327T100333
<b>początek wersji obiektu</b>	2025-03-27T10:03:33
<b>nazwa</b>	strefa wielofunkcyjna z zabudową mieszkaniową jednorodzinną
<b>oznaczenie</b>	8SJ
<b>symbol</b>	SJ
<b>obowiązuje od</b>	2025-03-27
<b>obowiązuje do</b>	obecnie
<b>status</b>	w opracowaniu <a href="https://inspire.ec.europa.eu/codelist/ProcessStepGeneralValue/elaboration">https://inspire.ec.europa.eu/codelist/ProcessStepGeneralValue/elaboration</a>
<b>charakter ustalenia</b>	ogólnie wiążące <a href="https://inspire.ec.europa.eu/codelist/RegulationNatureValue/generallyBinding">https://inspire.ec.europa.eu/codelist/RegulationNatureValue/generallyBinding</a>
<b>profil podstawowy</b>	teren zabudowy mieszkaniowej jednorodzinnej teren usług teren komunikacji teren zieleni urządzonej

	teren ogrodów działkowych teren infrastruktury technicznej
<b>maksymalna nadziemna intensywnosc zabudowy</b>	1.3
<b>maksymalny udzial powierzchni zabudowy</b>	30%
<b>maksymalna wysokosc zabudowy</b>	12.0 m
<b>minimalny udzial powierzchni biologicznie czynnej</b>	30%
<b>geometria</b>	
<b>plan</b>	<a href="https://www.gov.pl/zagospodarowanieprzestrzenne/app/AktPlanowaniaPrzestrzennego/PL.ZIPPZP.10561/021904-POG/1POG">https://www.gov.pl/zagospodarowanieprzestrzenne/app/AktPlanowaniaPrzestrzennego/PL.ZIPPZP.10561/021904-POG/1POG</a>
<b>strefa planistyczna</b>	PL.ZIPPZP.10561_021904-POG_1POG-8SZ_20260219T124950
<b>identfier</b>	<a href="https://www.gov.pl/zagospodarowanieprzestrzenne/app/StrefaPlanistyczna/PL.ZIPPZP.10561/021904-POG/1POG-8SZ/20260219T124950">https://www.gov.pl/zagospodarowanieprzestrzenne/app/StrefaPlanistyczna/PL.ZIPPZP.10561/021904-POG/1POG-8SZ/20260219T124950</a>
<b>przestrzen nazw</b>	PL.ZIPPZP.10561/021904-POG
<b>lokalny id</b>	1POG-8SZ
<b>wersja id</b>	20260219T124950
<b>poczatek wersji obiektu</b>	2026-02-19T12:49:50
<b>nazwa</b>	strefa wielofunkcyjna z zabudową zagrodową
<b>oznaczenie</b>	8SZ
<b>symbol</b>	SZ
<b>obowiazuje od</b>	2025-03-31
<b>obowiazuje do</b>	obecnie
<b>status</b>	w opracowaniu <a href="https://inspire.ec.europa.eu/codelist/ProcessStepGeneralValue/elaboration">https://inspire.ec.europa.eu/codelist/ProcessStepGeneralValue/elaboration</a>
<b>charakter ustalenia</b>	ogólnie wiążące <a href="https://inspire.ec.europa.eu/codelist/RegulationNatureValue/generallyBinding">https://inspire.ec.europa.eu/codelist/RegulationNatureValue/generallyBinding</a>
<b>profil podstawowy</b>	teren zabudowy zagrodowej teren produkcji w gospodarstwach rolnych teren akwakultury i obsługi rybactwa teren komunikacji teren zieleni urządzonej teren ogrodów działkowych teren infrastruktury technicznej

maksymalna nadziemna intensywnosc zabudowy	0.9
maksymalny udzial powierzchni zabudowy	60%
maksymalna wysokosc zabudowy	12.0 m
minimalny udzial powierzchni biologicznie czynnej	30%

geometria



plan <https://www.gov.pl/zagospodarowanieprzestrzenne/app/AktPlanowaniaPrzestrzennego/PL.ZIPPZP.10561/021904-POG/1POG>

strefa planistyczna PL.ZIPPZP.10561\_021904-POG\_1POG-8SN\_20250331T132228

identfier <https://www.gov.pl/zagospodarowanieprzestrzenne/app/StrefaPlanistyczna/PL.ZIPPZP.10561/021904-POG/1POG-8SN/20250331T132228>

przestrzen nazw PL.ZIPPZP.10561/021904-POG

lokalny id 1POG-8SN

wersja id 20250331T132228

poczatek wersji obiektu 2025-03-31T13:22:28

nazwa strefa zieleni i rekreacji

oznaczenie 8SN

symbol SN

obowiazuje od 2025-03-31


obowiazuje do obecnie

status w opracowaniu  
<https://inspire.ec.europa.eu/codelist/ProcessStepGeneralValue/elaboration>

charakter ustalenia ogólnie wiążące  
<https://inspire.ec.europa.eu/codelist/RegulationNatureValue/generallyBinding>

profil podstawowy teren zieleni urządzonej  
teren plaży  
teren wód  
teren komunikacji  
teren ogrodów działkowych  
teren infrastruktury technicznej

profil dodatkowy teren usług sportu i rekreacji  
teren usług kultury i rozrywki

	teren usług gastronomii teren usług turystyki teren usług edukacji teren usług zdrowia i pomocy społecznej
<b>minimalny udział powierzchni biologicznie czynnej</b>	50%
<b>geometria</b>	
<b>plan</b>	<a href="https://www.gov.pl/zagospodarowanieprzestrzenne/app/AktPlanowaniaPrzestrzennego/PL.ZIPPZP.10561/021904-POG/1POG">https://www.gov.pl/zagospodarowanieprzestrzenne/app/AktPlanowaniaPrzestrzennego/PL.ZIPPZP.10561/021904-POG/1POG</a>
<b>strefa planistyczna</b>	PL.ZIPPZP.10561_021904-POG_1POG-8SU_20250404T071248
<b>identyfier</b>	<a href="https://www.gov.pl/zagospodarowanieprzestrzenne/app/StrefaPlanistyczna/PL.ZIPPZP.10561/021904-POG/1POG-8SU/20250404T071248">https://www.gov.pl/zagospodarowanieprzestrzenne/app/StrefaPlanistyczna/PL.ZIPPZP.10561/021904-POG/1POG-8SU/20250404T071248</a>
<b>przestrzen nazw</b>	PL.ZIPPZP.10561/021904-POG
<b>lokalny id</b>	1POG-8SU
<b>wersja id</b>	20250404T071248
<b>początek wersji obiektu</b>	2025-04-04T07:12:48
<b>nazwa</b>	strefa usługowa
<b>oznaczenie</b>	8SU
<b>symbol</b>	SU
<b>obowiązuje od</b>	2025-04-04
<b>obowiązuje do</b>	obecnie
<b>status</b>	w opracowaniu <a href="https://inspire.ec.europa.eu/codelist/ProcessStepGeneralValue/elaboration">https://inspire.ec.europa.eu/codelist/ProcessStepGeneralValue/elaboration</a>
<b>charakter ustalenia</b>	ogólnie wiążące <a href="https://inspire.ec.europa.eu/codelist/RegulationNatureValue/generallyBinding">https://inspire.ec.europa.eu/codelist/RegulationNatureValue/generallyBinding</a>
<b>profil podstawowy</b>	teren usług teren komunikacji teren zieleni urządzonej teren ogrodów działkowych teren infrastruktury technicznej
<b>maksymalna nadziemna intensywność zabudowy</b>	0.8
<b>maksymalny udział powierzchni zabudowy</b>	40%
<b>maksymalna wysokość zabudowy</b>	12.0 m



**minimalny udział powierzchni  
biologicznie czynnej** 30%

**geometria**



**plan** <https://www.gov.pl/zagospodarowanieprzestrzenne/app/AktPlanowaniaPrzestrzennego/PL.ZIPPZP.10561/021904-POG/1POG>

**strefa planistyczna** PL.ZIPPZP.10561\_021904-POG\_1POG-8SI\_20250404T092725

**identfier** <https://www.gov.pl/zagospodarowanieprzestrzenne/app/StrefaPlanistyczna/PL.ZIPPZP.10561/021904-POG/1POG-8SI/20250404T092725>

**przestrzen nazw** PL.ZIPPZP.10561/021904-POG

**lokalny id** 1POG-8SI

**wersja id** 20250404T092725

**poczatek wersji obiektu** 2025-04-04T09:27:25

**nazwa** strefa infrastrukturalna

**oznaczenie** 8SI

**symbol** SI

**obowiazuje od** 2025-04-04

**obowiazuje do** obecnie

**status** w opracowaniu  
<https://inspire.ec.europa.eu/codelist/ProcessStepGeneralValue/elaboration>

**charakter ustalenia** ogólnie wiążące  
<https://inspire.ec.europa.eu/codelist/RegulationNatureValue/generallyBinding>

**profil podstawowy** teren infrastruktury technicznej  
teren komunikacji  
teren ogrodów działkowych

**minimalny udział powierzchni  
biologicznie czynnej** 20%

**geometria**



**plan**

<https://www.gov.pl/zagospodarowanieprzestrzenne/app/AktPlanowaniaPrzestrzennego/PL.ZIPPZP.10561/021904-POG/1POG>

**strefa planistyczna**

PL.ZIPPZP.10561\_021904-POG\_1POG-8SW\_20250404T093624

**identyfier**

<https://www.gov.pl/zagospodarowanieprzestrzenne/app/StrefaPlanistyczna/PL.ZIPPZP.10561/021904-POG/1POG-8SW/20250404T093624>

**przestrzen nazw**

PL.ZIPPZP.10561/021904-POG

**lokalny id**

1POG-8SW

**wersja id**

20250404T093624

**poczatek wersji obiektu**

2025-04-04T09:36:24

**nazwa**

strefa wielofunkcyjna z zabudową mieszkaniową wielorodzinną

**oznaczenie**

8SW

**symbol**

SW

**obowiazuje od**

2025-04-04

**obowiazuje do**

obecnie

**status**

w opracowaniu  
<https://inspire.ec.europa.eu/codelist/ProcessStepGeneralValue/elaboration>

**charakter ustalenia**

ogólnie wiążące  
<https://inspire.ec.europa.eu/codelist/RegulationNatureValue/generallyBinding>

**profil podstawowy**

teren zabudowy mieszkaniowej wielorodzinnej  
 teren usług  
 teren komunikacji  
 teren zieleni urządzonej  
 teren ogrodów działkowych  
 teren infrastruktury technicznej

**maksymalna nadziemna intensywnosc zabudowy**

2

**maksymalny udzial powierzchni zabudowy**

70%

**maksymalna wysokosc zabudowy**

16.0 m

**minimalny udzial powierzchni biologicznie czynnej**

30%

**geometria**



**plan**

<https://www.gov.pl/zagospodarowanieprzestrzenne/app/AktPlanowaniaPrzestrzennego/PL.ZIPPZP.10561/021904-POG/1POG>

**strefa planistyczna**

PL.ZIPPZP.10561\_021904-POG\_1POG-8SP\_20260507T193618

**identyfier**

<https://www.gov.pl/zagospodarowanieprzestrzenne/app/StrefaPlanistyczna/PL.ZIPPZP.10561/021904-POG/1POG-8SP/20260507T193618>

**przestrzen nazw**

PL.ZIPPZP.10561/021904-POG

**lokalny id**

1POG-8SP

**wersja id**

20260507T193618

**poczatek wersji obiektu**

2026-05-07T19:36:18

**nazwa**

strefa gospodarcza

**oznaczenie**

8SP

**symbol**

SP

**obowiazuje od**

2025-04-04

**obowiazuje do**

obecnie

**status**

w opracowaniu  
<https://inspire.ec.europa.eu/codelist/ProcessStepGeneralValue/elaboration>

**charakter ustalenia**

ogólnie wiążące  
<https://inspire.ec.europa.eu/codelist/RegulationNatureValue/generallyBinding>

**profil podstawowy**

teren produkcji  
teren komunikacji  
teren zieleni urządzonej  
teren ogrodów działkowych  
teren infrastruktury technicznej

**profil dodatkowy**

teren usług

**maksymalna nadziemna intensywnosc zabudowy**

2

**maksymalny udzial powierzchni zabudowy**

85%

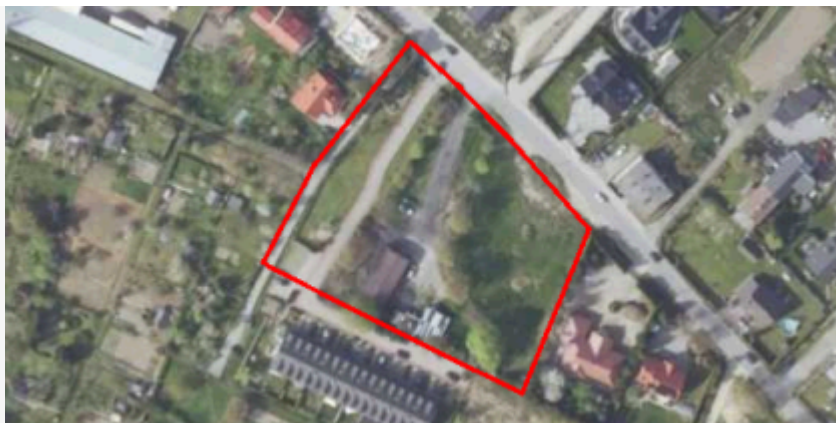
**maksymalna wysokosc zabudowy**

30.0 m

**minimalny udzial powierzchni biologicznie czynnej**

5%

**geometria**



**plan**

<https://www.gov.pl/zagospodarowanieprzestrzenne/app/AktPlanowaniaPrzestrzennego/PL.ZIPPZP.10561/021904-POG/1POG>

**strefa planistyczna**

PL.ZIPPZP.10561\_021904-POG\_1POG-8SC\_20250408T110926

**identyfier**

<https://www.gov.pl/zagospodarowanieprzestrzenne/app/StrefaPlanistyczna/PL.ZIPPZP.10561/021904-POG/1POG-8SC/20250408T110926>

**przestrzen nazw**

PL.ZIPPZP.10561/021904-POG

**lokalny id**

1POG-8SC

**wersja id**

20250408T110926

**poczatek wersji obiektu**

2025-04-08T11:09:26

**nazwa**

strefa cmentarzy

**oznaczenie**

8SC

**symbol**

SC

**obowiazuje od**

2025-04-08

**obowiazuje do**

obecnie

**status**

w opracowaniu  
<https://inspire.ec.europa.eu/codelist/ProcessStepGeneralValue/elaboration>

**charakter ustalenia**

ogólnie wiążące  
<https://inspire.ec.europa.eu/codelist/RegulationNatureValue/generallyBinding>

**profil podstawowy**

teren cmentarza  
 teren komunikacji  
 teren zieleni urządzonej  
 teren ogrodów działkowych  
 teren infrastruktury technicznej

**minimalny udział powierzchni biologicznie czynnej**

30%

**geometria**



**plan**

<https://www.gov.pl/zagospodarowanieprzestrzenne/app/AktPlanowaniaPrzestrzennego/PL.ZIPPZP.10561/021904-POG/1POG>

**strefa planistyczna**

PL.ZIPPZP.10561\_021904-POG\_1POG-8SK\_20260210T164508

**identyfier**

<https://www.gov.pl/zagospodarowanieprzestrzenne/app/StrefaPlanistyczna/PL.ZIPPZP.10561/021904-POG/1POG-8SK/20260210T164508>

**przestrzen nazw**

PL.ZIPPZP.10561/021904-POG

**lokalny id**

1POG-8SK

**wersja id**

20260210T164508

**poczatek wersji obiektu**

2026-02-10T16:45:08

**nazwa**

strefa komunikacyjna

**oznaczenie**

8SK

**symbol**

SK

**obowiazuje od**

2025-04-11

**obowiazuje do**

obecnie

**status**

w opracowaniu  
<https://inspire.ec.europa.eu/codelist/ProcessStepGeneralValue/elaboration>

**charakter ustalenia**

ogólnie wiążące  
<https://inspire.ec.europa.eu/codelist/RegulationNatureValue/generallyBinding>

**profil podstawowy**

teren autostrady  
teren drogi ekspresowej  
teren drogi głównej ruchu przyspieszonego  
teren drogi głównej  
teren komunikacji kolejowej i szynowej  
teren komunikacji kolei linowej  
teren komunikacji wodnej  
teren komunikacji lotniczej  
teren obsługi komunikacji  
teren ogrodów działkowych  
teren infrastruktury technicznej

**geometria**



**plan**

<https://www.gov.pl/zagospodarowanieprzestrzenne/app/AktPlanowaniaPrzestrzennego/PL.ZIPPZP.10561/021904-POG/1POG>

**strefa planistyczna**

PL.ZIPPZP.10561\_021904-POG\_1POG-8SO\_20250711T101718

**identyfier**

<https://www.gov.pl/zagospodarowanieprzestrzenne/app/StrefaPlanistyczna/PL.ZIPPZP.10561/021904-POG/1POG-8SO/20250711T101718>

**przestrzen nazw**

PL.ZIPPZP.10561/021904-POG

**lokalny id**

1POG-8SO

**wersja id**

20250711T101718

**poczatek wersji obiektu**

2025-07-11T10:17:18

**nazwa**

strefa otwarta

**oznaczenie**

8SO

**symbol**

SO

**obowiazuje od**

2025-03-27

**obowiazuje do**

obecnie

**status**

w opracowaniu  
<https://inspire.ec.europa.eu/codelist/ProcessStepGeneralValue/elaboration>

**charakter ustalenia**

ogólnie wiążące  
<https://inspire.ec.europa.eu/codelist/RegulationNatureValue/generallyBinding>

**profil podstawowy**

teren rolnictwa z zakazem zabudowy  
teren lasu  
teren zieleni naturalnej  
teren wód  
teren komunikacji  
teren ogrodów działkowych  
teren infrastruktury technicznej

**geometria**





**plan**

<https://www.gov.pl/zagospodarowanieprzestrzenne/app/AktPlanowaniaPrzestrzennego/PL.ZIPPZP.10561/021904-POG/1POG>

**strefa planistyczna**

PL.ZIPPZP.10561\_021904-POG\_1POG-9SO\_20260414T070615

**identyfier**

<https://www.gov.pl/zagospodarowanieprzestrzenne/app/StrefaPlanistyczna/PL.ZIPPZP.10561/021904-POG/1POG-9SO/20260414T070615>

**przestrzen nazw**

PL.ZIPPZP.10561/021904-POG

**lokalny id**

1POG-9SO

**wersja id**

20260414T070615

**poczatek wersji obiektu**

2026-04-14T07:06:15

**nazwa**

strefa otwarta

**oznaczenie**

9SO

**symbol**

SO

**obowiazuje od**

2025-03-27

**obowiazuje do**

obecnie

**status**

w opracowaniu  
<https://inspire.ec.europa.eu/codelist/ProcessStepGeneralValue/elaboration>

**charakter ustalenia**

ogólnie wiążące  
<https://inspire.ec.europa.eu/codelist/RegulationNatureValue/generallyBinding>

**profil podstawowy**

teren rolnictwa z zakazem zabudowy  
teren lasu  
teren zieleni naturalnej  
teren wód  
teren komunikacji  
teren ogrodów działkowych  
teren infrastruktury technicznej

**geometria**



**plan**

<https://www.gov.pl/zagospodarowanieprzestrzenne/app/AktPlanowaniaPrzestrzennego/PL.ZIPPZP.10561/021904-POG/1POG>

**strefa planistyczna**

PL.ZIPPZP.10561\_021904-POG\_1POG-9SZ\_20250331T123814

**identyfier**

<https://www.gov.pl/zagospodarowanieprzestrzenne/app/StrefaPlanistyczna/PL.ZIPPZP.10561/021904-POG/1POG-9SZ/20250331T123814>

**przestrzen nazw**

PL.ZIPPZP.10561/021904-POG

**lokalny id**

1POG-9SZ

**wersja id**

20250331T123814

**poczatek wersji obiektu**

2025-03-31T12:38:14

**nazwa**

strefa wielofunkcyjna z zabudową zagrodową

**oznaczenie**

9SZ

**symbol**

SZ

**obowiazuje od**

2025-03-24

**obowiazuje do**

obecnie

**status**

w opracowaniu  
<https://inspire.ec.europa.eu/codelist/ProcessStepGeneralValue/elaboration>

**charakter ustalenia**

ogólnie wiążące  
<https://inspire.ec.europa.eu/codelist/RegulationNatureValue/generallyBinding>

**profil podstawowy**

teren zabudowy zagrodowej  
 teren produkcji w gospodarstwach rolnych  
 teren akwakultury i obsługi rybactwa  
 teren komunikacji  
 teren zieleni urządzonej  
 teren ogrodów działkowych  
 teren infrastruktury technicznej

**maksymalna nadziemna intensywnosc zabudowy**

0.6

**maksymalny udzial powierzchni zabudowy**

30%

**maksymalna wysokosc zabudowy**

10.0 m

**minimalny udzial powierzchni biologicznie czynnej**

30%

**geometria**



**plan**

<https://www.gov.pl/zagospodarowanieprzestrzenne/app/AktPlanowaniaPrzestrzennego/PL.ZIPPZP.10561/021904-POG/1POG>

**strefa planistyczna**

PL.ZIPPZP.10561\_021904-POG\_1POG-9SN\_20260210T133031

**identyfier**

<https://www.gov.pl/zagospodarowanieprzestrzenne/app/StrefaPlanistyczna/PL.ZIPPZP.10561/021904-POG/1POG-9SN/20260210T133031>

**przestrzen nazw**

PL.ZIPPZP.10561/021904-POG

**lokalny id**

1POG-9SN

**wersja id**

20260210T133031

**poczatek wersji obiektu**

2026-02-10T13:30:31

**nazwa**

strefa zieleni i rekreacji

**oznaczenie**

9SN

**symbol**

SN

**obowiazuje od**

2025-03-31

**obowiazuje do**

obecnie

**status**

w opracowaniu  
<https://inspire.ec.europa.eu/codelist/ProcessStepGeneralValue/elaboration>

**charakter ustalenia**

ogólnie wiążące  
<https://inspire.ec.europa.eu/codelist/RegulationNatureValue/generallyBinding>

**profil podstawowy**

teren zieleni urządzonej  
teren plaży  
teren wód  
teren komunikacji  
teren ogrodów działkowych  
teren infrastruktury technicznej

**profil dodatkowy**

teren zieleni naturalnej  
teren lasu

**minimalny udział powierzchni biologicznie czynnej**

90%

**geometria**



**plan**

<https://www.gov.pl/zagospodarowanieprzestrzenne/app/AktPlanowaniaPrzestrzennego/PL.ZIPPZP.10561/021904-POG/1POG>

**strefa planistyczna**

PL.ZIPPZP.10561\_021904-POG\_1POG-9SU\_20250404T074748

**identyfier**

<https://www.gov.pl/zagospodarowanieprzestrzenne/app/StrefaPlanistyczna/PL.ZIPPZP.10561/021904-POG/1POG-9SU/20250404T074748>

**przestrzen nazw**

PL.ZIPPZP.10561/021904-POG

**lokalny id**

1POG-9SU

**wersja id**

20250404T074748

**poczatek wersji obiektu**

2025-04-04T07:47:48

**nazwa**

strefa usługowa

**oznaczenie**

9SU

**symbol**

SU

**obowiazuje od**

2025-04-04

**obowiazuje do**

obecnie

**status**

w opracowaniu  
<https://inspire.ec.europa.eu/codelist/ProcessStepGeneralValue/elaboration>

**charakter ustalenia**

ogólnie wiążące  
<https://inspire.ec.europa.eu/codelist/RegulationNatureValue/generallyBinding>

**profil podstawowy**

teren usług  
teren komunikacji  
teren zieleni urządzonej  
teren ogrodów działkowych  
teren infrastruktury technicznej

**maksymalna nadziemna intensywnosc zabudowy**

1.5

**maksymalny udzial powierzchni zabudowy**

75%

**maksymalna wysokosc zabudowy**

12.0 m

**minimalny udzial powierzchni biologicznie czynnej**

25%

**geometria**



**plan**

<https://www.gov.pl/zagospodarowanieprzestrzenne/app/AktPlanowaniaPrzestrzennego/PL.ZIPPZP.10561/021904-POG/1POG>

**strefa planistyczna**

PL.ZIPPZP.10561\_021904-POG\_1POG-9SW\_20250924T085257

**identyfier**

<https://www.gov.pl/zagospodarowanieprzestrzenne/app/StrefaPlanistyczna/PL.ZIPPZP.10561/021904-POG/1POG-9SW/20250924T085257>

**przestrzen nazw**

PL.ZIPPZP.10561/021904-POG

**lokalny id**

1POG-9SW

**wersja id**

20250924T085257

**początek wersji obiektu**

2025-09-24T08:52:57

**nazwa**

strefa wielofunkcyjna z zabudową mieszkaniową wielorodzinną

**oznaczenie**

9SW

**symbol**

SW

**obowiązuje od**

2025-04-04

**obowiązuje do**

obecnie

**status**

w opracowaniu  
<https://inspire.ec.europa.eu/codelist/ProcessStepGeneralValue/elaboration>

**charakter ustalenia**

ogólnie wiążące  
<https://inspire.ec.europa.eu/codelist/RegulationNatureValue/generallyBinding>

**profil podstawowy**

teren zabudowy mieszkaniowej wielorodzinnej  
teren usług  
teren komunikacji  
teren zieleni urządzonej  
teren ogrodów działkowych  
teren infrastruktury technicznej

**maksymalna nadziemna intensywność zabudowy**

2

**maksymalny udział powierzchni zabudowy**

75%

**maksymalna wysokość zabudowy**

16.0 m

**minimalny udział powierzchni biologicznie czynnej**

25%

**geometria**



**plan**

<https://www.gov.pl/zagospodarowanieprzestrzenne/app/AktPlanowaniaPrzestrzennego/PL.ZIPPZP.10561/021904-POG/1POG>

**strefa planistyczna**

PL.ZIPPZP.10561\_021904-POG\_1POG-9SP\_20260507T193606

**identyfier**

<https://www.gov.pl/zagospodarowanieprzestrzenne/app/StrefaPlanistyczna/PL.ZIPPZP.10561/021904-POG/1POG-9SP/20260507T193606>

**przestrzen nazw**

PL.ZIPPZP.10561/021904-POG

**lokalny id**

1POG-9SP

**wersja id**

20260507T193606

**poczatek wersji obiektu**

2026-05-07T19:36:06

**nazwa**

strefa gospodarcza

**oznaczenie**

9SP

**symbol**

SP

**obowiazuje od**

2025-04-07

**obowiazuje do**

obecnie

**status**

w opracowaniu  
<https://inspire.ec.europa.eu/codelist/ProcessStepGeneralValue/elaboration>

**charakter ustalenia**

ogólnie wiążące  
<https://inspire.ec.europa.eu/codelist/RegulationNatureValue/generallyBinding>

**profil podstawowy**

teren produkcji  
teren komunikacji  
teren zieleni urządzonej  
teren ogrodów działkowych  
teren infrastruktury technicznej

**profil dodatkowy**

teren usług

**maksymalna nadziemna intensywnosc zabudowy**

2

**maksymalny udzial powierzchni zabudowy**

85%

**maksymalna wysokosc zabudowy**

30.0 m

**minimalny udzial powierzchni biologicznie czynnej**

5%

**geometria**





**plan**

<https://www.gov.pl/zagospodarowanieprzestrzenne/app/AktPlanowaniaPrzestrzennego/PL.ZIPPZP.10561/021904-POG/1POG>

**strefa planistyczna**

PL.ZIPPZP.10561\_021904-POG\_1POG-9SI\_20250407T094140

**identyfier**

<https://www.gov.pl/zagospodarowanieprzestrzenne/app/StrefaPlanistyczna/PL.ZIPPZP.10561/021904-POG/1POG-9SI/20250407T094140>

**przestrzen nazw**

PL.ZIPPZP.10561/021904-POG

**lokalny id**

1POG-9SI

**wersja id**

20250407T094140

**poczatek wersji obiektu**

2025-04-07T09:41:40

**nazwa**

strefa infrastrukturalna

**oznaczenie**

9SI

**symbol**

SI

**obowiazuje od**

2025-04-07

**obowiazuje do**

obecnie

**status**

w opracowaniu  
<https://inspire.ec.europa.eu/codelist/ProcessStepGeneralValue/elaboration>

**charakter ustalenia**

ogólnie wiążące  
<https://inspire.ec.europa.eu/codelist/RegulationNatureValue/generallyBinding>

**profil podstawowy**


teren infrastruktury technicznej  
teren komunikacji  
teren ogrodów działkowych


**minimalny udział powierzchni biologicznie czynnej**


30%

**geometria**



<b>plan</b>	<a href="https://www.gov.pl/zagospodarowanieprzestrzenne/app/AktPlanowaniaPrzestrzennego/PL.ZIPPZP.10561/021904-POG/1POG">https://www.gov.pl/zagospodarowanieprzestrzenne/app/AktPlanowaniaPrzestrzennego/PL.ZIPPZP.10561/021904-POG/1POG</a>
<b>strefa planistyczna</b>	PL.ZIPPZP.10561_021904-POG_1POG-9SC_20250410T091254
<b>identfier</b>	<a href="https://www.gov.pl/zagospodarowanieprzestrzenne/app/StrefaPlanistyczna/PL.ZIPPZP.10561/021904-POG/1POG-9SC/20250410T091254">https://www.gov.pl/zagospodarowanieprzestrzenne/app/StrefaPlanistyczna/PL.ZIPPZP.10561/021904-POG/1POG-9SC/20250410T091254</a>
<b>przestrzen nazw</b>	PL.ZIPPZP.10561/021904-POG
<b>lokalny id</b>	1POG-9SC
<b>wersja id</b>	20250410T091254
<b>poczatek wersji obiektu</b>	2025-04-10T09:12:54
<b>nazwa</b>	strefa cmentarzy
<b>oznaczenie</b>	9SC
<b>symbol</b>	SC
<b>obowiazuje od</b>	2025-04-10
<b>obowiazuje do</b>	obecnie
<b>status</b>	w opracowaniu <a href="https://inspire.ec.europa.eu/codelist/ProcessStepGeneralValue/elaboration">https://inspire.ec.europa.eu/codelist/ProcessStepGeneralValue/elaboration</a>
<b>charakter ustalenia</b>	ogólnie wiążące <a href="https://inspire.ec.europa.eu/codelist/RegulationNatureValue/generallyBinding">https://inspire.ec.europa.eu/codelist/RegulationNatureValue/generallyBinding</a>
<b>profil podstawowy</b>	teren cmentarza teren komunikacji teren zieleni urządzonej teren ogrodów działkowych teren infrastruktury technicznej
<b>minimalny udział powierzchni biologicznie czynnej</b>	30%
<b>geometria</b>	
<b>plan</b>	<a href="https://www.gov.pl/zagospodarowanieprzestrzenne/app/AktPlanowaniaPrzestrzennego/PL.ZIPPZP.10561/021904-POG/1POG">https://www.gov.pl/zagospodarowanieprzestrzenne/app/AktPlanowaniaPrzestrzennego/PL.ZIPPZP.10561/021904-POG/1POG</a>
<b>strefa planistyczna</b>	PL.ZIPPZP.10561_021904-POG_1POG-9SK_20260211T102741
<b>identfier</b>	<a href="https://www.gov.pl/zagospodarowanieprzestrzenne/app/StrefaPlanistyczna/PL.ZIPPZP.10561/021904-POG/1POG-9SK/20260211T102741">https://www.gov.pl/zagospodarowanieprzestrzenne/app/StrefaPlanistyczna/PL.ZIPPZP.10561/021904-POG/1POG-9SK/20260211T102741</a>
<b>przestrzen nazw</b>	PL.ZIPPZP.10561/021904-POG
<b>lokalny id</b>	1POG-9SK


wersja id	20260211T102741
początek wersji obiektu	2026-02-11T10:27:41
nazwa	strefa komunikacyjna
oznaczenie	9SK
symbol	SK
obowiązuje od	2025-03-31
obowiązuje do	obecnie
status	w opracowaniu <a href="https://inspire.ec.europa.eu/codelist/ProcessStepGeneralValue/elaboration">https://inspire.ec.europa.eu/codelist/ProcessStepGeneralValue/elaboration</a>
charakter ustalenia	ogólnie wiążące <a href="https://inspire.ec.europa.eu/codelist/RegulationNatureValue/generallyBinding">https://inspire.ec.europa.eu/codelist/RegulationNatureValue/generallyBinding</a>
profil podstawowy	teren autostrady teren drogi ekspresowej teren drogi głównej ruchu przyspieszonego teren drogi głównej teren komunikacji kolejowej i szynowej teren komunikacji kolei linowej teren komunikacji wodnej teren komunikacji lotniczej teren obsługi komunikacji teren ogrodów działkowych teren infrastruktury technicznej
geometria	
plan	<a href="https://www.gov.pl/zagospodarowanieprzestrzenne/app/AktPlanowaniaPrzestrzennego/PL.ZIPPZP.10561/021904-POG/1POG">https://www.gov.pl/zagospodarowanieprzestrzenne/app/AktPlanowaniaPrzestrzennego/PL.ZIPPZP.10561/021904-POG/1POG</a>
strefa planistyczna	PL.ZIPPZP.10561_021904-POG_1POG-9SJ_20260507T181708
identyfier	<a href="https://www.gov.pl/zagospodarowanieprzestrzenne/app/StrefaPlanistyczna/PL.ZIPPZP.10561/021904-POG/1POG-9SJ/20260507T181708">https://www.gov.pl/zagospodarowanieprzestrzenne/app/StrefaPlanistyczna/PL.ZIPPZP.10561/021904-POG/1POG-9SJ/20260507T181708</a>
przestrzeń nazw	PL.ZIPPZP.10561/021904-POG
lokalny id	1POG-9SJ
wersja id	20260507T181708
początek wersji obiektu	2026-05-07T18:17:08
nazwa	strefa wielofunkcyjna z zabudową mieszkaniową jednorodzinną
oznaczenie	9SJ
symbol	SJ

<b>obowiązuje od</b>	2025-03-27
<b>obowiązuje do</b>	obecnie
<b>status</b>	w opracowaniu <a href="https://inspire.ec.europa.eu/codelist/ProcessStepGeneralValue/elaboration">https://inspire.ec.europa.eu/codelist/ProcessStepGeneralValue/elaboration</a>
<b>charakter ustalenia</b>	ogólnie wiążące <a href="https://inspire.ec.europa.eu/codelist/RegulationNatureValue/generallyBinding">https://inspire.ec.europa.eu/codelist/RegulationNatureValue/generallyBinding</a>
<b>profil podstawowy</b>	teren zabudowy mieszkaniowej jednorodzinnej teren usług teren komunikacji teren zieleni urządzonej teren ogrodów działkowych teren infrastruktury technicznej
<b>maksymalna nadziemna intensywnosc zabudowy</b>	0.7
<b>maksymalny udział powierzchni zabudowy</b>	30%
<b>maksymalna wysokosc zabudowy</b>	10.0 m
<b>minimalny udział powierzchni biologicznie czynnej</b>	30%
<b>geometria</b>	
<b>plan</b>	<a href="https://www.gov.pl/zagospodarowanieprzestrzenne/app/AktPlanowaniaPrzestrzennego/PL.ZIPPZP.10561/021904-POG/1POG">https://www.gov.pl/zagospodarowanieprzestrzenne/app/AktPlanowaniaPrzestrzennego/PL.ZIPPZP.10561/021904-POG/1POG</a>


<b>strefa planistyczna</b>	PL.ZIPPZP.10561_021904-POG_1POG-10SJ_20250327T103533
<b>identfier</b>	<a href="https://www.gov.pl/zagospodarowanieprzestrzenne/app/StrefaPlanistyczna/PL.ZIPPZP.10561/021904-POG/1POG-10SJ/20250327T103533">https://www.gov.pl/zagospodarowanieprzestrzenne/app/StrefaPlanistyczna/PL.ZIPPZP.10561/021904-POG/1POG-10SJ/20250327T103533</a>
<b>przestrzen nazw</b>	PL.ZIPPZP.10561/021904-POG
<b>lokalny id</b>	1POG-10SJ
<b>wersja id</b>	20250327T103533
<b>początek wersji obiektu</b>	2025-03-27T10:35:33
<b>nazwa</b>	strefa wielofunkcyjna z zabudową mieszkaniową jednorodzinną
<b>oznaczenie</b>	10SJ
<b>symbol</b>	SJ
<b>obowiązuje od</b>	2025-03-27
<b>obowiązuje do</b>	obecnie

<b>status</b>	w opracowaniu <a href="https://inspire.ec.europa.eu/codelist/ProcessStepGeneralValue/elaboration">https://inspire.ec.europa.eu/codelist/ProcessStepGeneralValue/elaboration</a>
<b>charakter ustalenia</b>	ogólnie wiążące <a href="https://inspire.ec.europa.eu/codelist/RegulationNatureValue/generallyBinding">https://inspire.ec.europa.eu/codelist/RegulationNatureValue/generallyBinding</a>
<b>profil podstawowy</b>	teren zabudowy mieszkaniowej jednorodzinnej teren usług teren komunikacji teren zieleni urządzonej teren ogrodów działkowych teren infrastruktury technicznej
<b>maksymalna nadziemna intensywnosc zabudowy</b>	1.3
<b>maksymalny udzial powierzchni zabudowy</b>	30%
<b>maksymalna wysokosc zabudowy</b>	12.0 m
<b>minimalny udzial powierzchni biologicznie czynnej</b>	30%
<b>geometria</b>	
<b>plan</b>	<a href="https://www.gov.pl/zagospodarowanieprzestrzenne/app/AktPlanowaniaPrzestrzennego/PL.ZIPPZP.10561/021904-POG/1POG">https://www.gov.pl/zagospodarowanieprzestrzenne/app/AktPlanowaniaPrzestrzennego/PL.ZIPPZP.10561/021904-POG/1POG</a>
<b>strefa planistyczna</b>	PL.ZIPPZP.10561_021904-POG_1POG-10SZ_20250331T124417
<b>identfier</b>	<a href="https://www.gov.pl/zagospodarowanieprzestrzenne/app/StrefaPlanistyczna/PL.ZIPPZP.10561/021904-POG/1POG-10SZ/20250331T124417">https://www.gov.pl/zagospodarowanieprzestrzenne/app/StrefaPlanistyczna/PL.ZIPPZP.10561/021904-POG/1POG-10SZ/20250331T124417</a>
<b>przestrzen nazw</b>	PL.ZIPPZP.10561/021904-POG
<b>lokalny id</b>	1POG-10SZ
<b>wersja id</b>	20250331T124417
<b>poczatek wersji obiektu</b>	2025-03-31T12:44:17
<b>nazwa</b>	strefa wielofunkcyjna z zabudową zagrodową
<b>oznaczenie</b>	10SZ
<b>symbol</b>	SZ
<b>obowiazuje od</b>	2025-03-31
<b>obowiazuje do</b>	obecnie
<b>status</b>	w opracowaniu <a href="https://inspire.ec.europa.eu/codelist/ProcessStepGeneralValue/elaboration">https://inspire.ec.europa.eu/codelist/ProcessStepGeneralValue/elaboration</a>



<b>charakter ustalenia</b>	ogólnie wiążące <a href="https://inspire.ec.europa.eu/codelist/RegulationNatureValue/generallyBinding">https://inspire.ec.europa.eu/codelist/RegulationNatureValue/generallyBinding</a>
<b>profil podstawowy</b>	teren zabudowy zagrodowej teren produkcji w gospodarstwach rolnych teren akwakultury i obsługi rybactwa teren komunikacji teren zieleni urządzonej teren ogrodów działkowych teren infrastruktury technicznej
<b>maksymalna nadziemna intensywnosc zabudowy</b>	0.6
<b>maksymalny udzial powierzchni zabudowy</b>	30%
<b>maksymalna wysokosc zabudowy</b>	10.0 m
<b>minimalny udzial powierzchni biologicznie czynnej</b>	30%
<b>geometria</b>	
<b>plan</b>	<a href="https://www.gov.pl/zagospodarowanieprzestrzenne/app/AktPlanowaniaPrzestrzennego/PL.ZIPPZP.10561/021904-POG/1POG">https://www.gov.pl/zagospodarowanieprzestrzenne/app/AktPlanowaniaPrzestrzennego/PL.ZIPPZP.10561/021904-POG/1POG</a>
<b>strefa planistyczna</b>	PL.ZIPPZP.10561_021904-POG_1POG-10SN_20250401T064946
<b>identfier</b>	<a href="https://www.gov.pl/zagospodarowanieprzestrzenne/app/StrefaPlanistyczna/PL.ZIPPZP.10561/021904-POG/1POG-10SN/20250401T064946">https://www.gov.pl/zagospodarowanieprzestrzenne/app/StrefaPlanistyczna/PL.ZIPPZP.10561/021904-POG/1POG-10SN/20250401T064946</a>
<b>przestrzen nazw</b>	PL.ZIPPZP.10561/021904-POG
<b>lokalny id</b>	1POG-10SN
<b>wersja id</b>	20250401T064946
<b>początek wersji obiektu</b>	2025-04-01T06:49:46
<b>nazwa</b>	strefa zieleni i rekreacji
<b>oznaczenie</b>	10SN
<b>symbol</b>	SN
<b>obowiązuje od</b>	2025-04-01
<b>obowiązuje do</b>	obecnie
<b>status</b>	w opracowaniu <a href="https://inspire.ec.europa.eu/codelist/ProcessStepGeneralValue/elaboration">https://inspire.ec.europa.eu/codelist/ProcessStepGeneralValue/elaboration</a>
<b>charakter ustalenia</b>	ogólnie wiążące



	<a href="https://inspire.ec.europa.eu/codelist/RegulationNatureValue/generallyBinding">https://inspire.ec.europa.eu/codelist/RegulationNatureValue/generallyBinding</a>
<b>profil podstawowy</b>	teren zieleni urządzonej teren plaży teren wód teren komunikacji teren ogrodów działkowych teren infrastruktury technicznej
<b>profil dodatkowy</b>	teren usług sportu i rekreacji
<b>minimalny udział powierzchni biologicznie czynnej</b>	50%
<b>geometria</b>	
<b>plan</b>	<a href="https://www.gov.pl/zagospodarowanieprzestrzenne/app/AktPlanowaniaPrzestrzennego/PL.ZIPPZP.10561/021904-POG/1POG">https://www.gov.pl/zagospodarowanieprzestrzenne/app/AktPlanowaniaPrzestrzennego/PL.ZIPPZP.10561/021904-POG/1POG</a>
<b>strefa planistyczna</b>	PL.ZIPPZP.10561_021904-POG_1POG-10SU_20250404T093932
<b>identyfier</b>	<a href="https://www.gov.pl/zagospodarowanieprzestrzenne/app/StrefaPlanistyczna/PL.ZIPPZP.10561/021904-POG/1POG-10SU/20250404T093932">https://www.gov.pl/zagospodarowanieprzestrzenne/app/StrefaPlanistyczna/PL.ZIPPZP.10561/021904-POG/1POG-10SU/20250404T093932</a>
<b>przestrzen nazw</b>	PL.ZIPPZP.10561/021904-POG
<b>lokalny id</b>	1POG-10SU
<b>wersja id</b>	20250404T093932
<b>początek wersji obiektu</b>	2025-04-04T09:39:32
<b>nazwa</b>	strefa usługowa
<b>oznaczenie</b>	10SU
<b>symbol</b>	SU
<b>obowiązuje od</b>	2025-04-04
<b>obowiązuje do</b>	obecnie
<b>status</b>	w opracowaniu <a href="https://inspire.ec.europa.eu/codelist/ProcessStepGeneralValue/elaboration">https://inspire.ec.europa.eu/codelist/ProcessStepGeneralValue/elaboration</a>
<b>charakter ustalenia</b>	ogólnie wiążące <a href="https://inspire.ec.europa.eu/codelist/RegulationNatureValue/generallyBinding">https://inspire.ec.europa.eu/codelist/RegulationNatureValue/generallyBinding</a>
<b>profil podstawowy</b>	teren usług teren komunikacji teren zieleni urządzonej teren ogrodów działkowych teren infrastruktury technicznej

<b>maksymalna nadziemna intensywnosc zabudowy</b>	1.5
<b>maksymalny udzial powierzchni zabudowy</b>	65%
<b>maksymalna wysokosc zabudowy</b>	12.0 m
<b>minimalny udzial powierzchni biologicznie czynnej</b>	25%
<b>geometria</b>	
<b>plan</b>	<a href="https://www.gov.pl/zagospodarowanieprzestrzenne/app/AktPlanowaniaPrzestrzennego/PL.ZIPPZP.10561/021904-POG/1POG">https://www.gov.pl/zagospodarowanieprzestrzenne/app/AktPlanowaniaPrzestrzennego/PL.ZIPPZP.10561/021904-POG/1POG</a>
<b>strefa planistyczna</b>	PL.ZIPPZP.10561_021904-POG_1POG-10SP_20260507T193628
<b>identfier</b>	<a href="https://www.gov.pl/zagospodarowanieprzestrzenne/app/StrefaPlanistyczna/PL.ZIPPZP.10561/021904-POG/1POG-10SP/20260507T193628">https://www.gov.pl/zagospodarowanieprzestrzenne/app/StrefaPlanistyczna/PL.ZIPPZP.10561/021904-POG/1POG-10SP/20260507T193628</a>
<b>przestrzen nazw</b>	PL.ZIPPZP.10561/021904-POG
<b>lokalny id</b>	1POG-10SP
<b>wersja id</b>	20260507T193628
<b>poczatek wersji obiektu</b>	2026-05-07T19:36:28
<b>nazwa</b>	strefa gospodarcza
<b>oznaczenie</b>	10SP
<b>symbol</b>	SP
<b>obowiazuje od</b>	2025-04-07
<b>obowiazuje do</b>	obecnie
<b>status</b>	w opracowaniu <a href="https://inspire.ec.europa.eu/codelist/ProcessStepGeneralValue/elaboration">https://inspire.ec.europa.eu/codelist/ProcessStepGeneralValue/elaboration</a>
<b>charakter ustalenia</b>	ogólnie wiążące <a href="https://inspire.ec.europa.eu/codelist/RegulationNatureValue/generallyBinding">https://inspire.ec.europa.eu/codelist/RegulationNatureValue/generallyBinding</a>
<b>profil podstawowy</b>	teren produkcji teren komunikacji teren zieleni urządzonej teren ogrodów działkowych teren infrastruktury technicznej
<b>profil dodatkowy</b>	teren usług
<b>maksymalna nadziemna intensywnosc zabudowy</b>	2

<b>maksymalny udział powierzchni zabudowy</b>	85%
<b>maksymalna wysokość zabudowy</b>	30.0 m
<b>minimalny udział powierzchni biologicznie czynnej</b>	5%
<b>geometria</b>	
<b>plan</b>	<a href="https://www.gov.pl/zagospodarowanieprzestrzenne/app/AktPlanowaniaPrzestrzennego/PL.ZIPPZP.10561/021904-POG/1POG">https://www.gov.pl/zagospodarowanieprzestrzenne/app/AktPlanowaniaPrzestrzennego/PL.ZIPPZP.10561/021904-POG/1POG</a>
<b>strefa planistyczna</b>	PL.ZIPPZP.10561_021904-POG_1POG-10SI_20250407T094306
<b>identyfikator</b>	<a href="https://www.gov.pl/zagospodarowanieprzestrzenne/app/StrefaPlanistyczna/PL.ZIPPZP.10561/021904-POG/1POG-10SI/20250407T094306">https://www.gov.pl/zagospodarowanieprzestrzenne/app/StrefaPlanistyczna/PL.ZIPPZP.10561/021904-POG/1POG-10SI/20250407T094306</a>
<b>przestrzeń nazw</b>	PL.ZIPPZP.10561/021904-POG
<b>lokalny id</b>	1POG-10SI
<b>wersja id</b>	20250407T094306
<b>początek wersji obiektu</b>	2025-04-07T09:43:06
<b>nazwa</b>	strefa infrastrukturalna
<b>oznaczenie</b>	10SI
<b>symbol</b>	SI
<b>obowiązuje od</b>	2025-04-07
<b>obowiązuje do</b>	obecnie
<b>status</b>	w opracowaniu <a href="https://inspire.ec.europa.eu/codelist/ProcessStepGeneralValue/elaboration">https://inspire.ec.europa.eu/codelist/ProcessStepGeneralValue/elaboration</a>
<b>charakter ustalenia</b>	ogólnie wiążące <a href="https://inspire.ec.europa.eu/codelist/RegulationNatureValue/generallyBinding">https://inspire.ec.europa.eu/codelist/RegulationNatureValue/generallyBinding</a>
<b>profil podstawowy</b>	teren infrastruktury technicznej teren komunikacji teren ogrodów działkowych
<b>minimalny udział powierzchni biologicznie czynnej</b>	30%
<b>geometria</b>	



**plan**

<https://www.gov.pl/zagospodarowanieprzestrzenne/app/AktPlanowaniaPrzestrzennego/PL.ZIPPZP.10561/021904-POG/1POG>

**strefa planistyczna**

PL.ZIPPZP.10561\_021904-POG\_1POG-10SC\_20250411T080022

**identyfier**

<https://www.gov.pl/zagospodarowanieprzestrzenne/app/StrefaPlanistyczna/PL.ZIPPZP.10561/021904-POG/1POG-10SC/20250411T080022>

**przestrzen nazw**

PL.ZIPPZP.10561/021904-POG

**lokalny id**

1POG-10SC

**wersja id**

20250411T080022

**poczatek wersji obiektu**

2025-04-11T08:00:22

**nazwa**

strefa cmentarzy

**oznaczenie**

10SC

**symbol**

SC

**obowiazuje od**

2025-04-11

**obowiazuje do**

obecnie

**status**

w opracowaniu  
<https://inspire.ec.europa.eu/codelist/ProcessStepGeneralValue/elaboration>

**charakter ustalenia**

ogólnie wiążące  
<https://inspire.ec.europa.eu/codelist/RegulationNatureValue/generallyBinding>

**profil podstawowy**

teren cmentarza  
teren komunikacji  
teren zieleni urządzonej  
teren ogrodów działkowych  
teren infrastruktury technicznej

**minimalny udział powierzchni biologicznie czynnej**

30%

**geometria**



**plan**

<https://www.gov.pl/zagospodarowanieprzestrzenne/app/AktPlanowaniaPrzestrzennego/PL.ZIPPZP.10561/021904-POG/1POG>

**strefa planistyczna**

PL.ZIPPZP.10561\_021904-POG\_1POG-10SW\_20250404T094351

**identyfier**

<https://www.gov.pl/zagospodarowanieprzestrzenne/app/StrefaPlanistyczna/PL.ZIPPZP.10561/021904-POG/1POG-10SW/20250404T094351>

**przestrzen nazw**

PL.ZIPPZP.10561/021904-POG

**lokalny id**

1POG-10SW

**wersja id**

20250404T094351

**poczatek wersji obiektu**

2025-04-04T09:43:51

**nazwa**

strefa wielofunkcyjna z zabudową mieszkaniową wielorodzinną

**oznaczenie**

10SW

**symbol**

SW

**obowiazuje od**

2025-04-04

**obowiazuje do**

obecnie

**status**

w opracowaniu  
<https://inspire.ec.europa.eu/codelist/ProcessStepGeneralValue/elaboration>

**charakter ustalenia**

ogólnie wiążące  
<https://inspire.ec.europa.eu/codelist/RegulationNatureValue/generallyBinding>

**profil podstawowy**

teren zabudowy mieszkaniowej wielorodzinnej  
 teren usług  
 teren komunikacji  
 teren zieleni urządzonej  
 teren ogrodów działkowych  
 teren infrastruktury technicznej

**maksymalna nadziemna intensywnosc zabudowy**

0.6

**maksymalny udzial powierzchni zabudowy**

30%

**maksymalna wysokosc zabudowy**

12.0 m

**minimalny udzial powierzchni biologicznie czynnej**

30%

**geometria**





**plan**

<https://www.gov.pl/zagospodarowanieprzestrzenne/app/AktPlanowaniaPrzestrzennego/PL.ZIPPZP.10561/021904-POG/1POG>

**strefa planistyczna**

PL.ZIPPZP.10561\_021904-POG\_1POG-10SK\_20260210T175207

**identyfier**

<https://www.gov.pl/zagospodarowanieprzestrzenne/app/StrefaPlanistyczna/PL.ZIPPZP.10561/021904-POG/1POG-10SK/20260210T175207>

**przestrzen nazw**

PL.ZIPPZP.10561/021904-POG

**lokalny id**

1POG-10SK

**wersja id**

20260210T175207

**poczatek wersji obiektu**

2026-02-10T17:52:07

**nazwa**

strefa komunikacyjna

**oznaczenie**

10SK

**symbol**

SK

**obowiazuje od**

2025-03-27

**obowiazuje do**

obecnie

**status**

w opracowaniu  
<https://inspire.ec.europa.eu/codelist/ProcessStepGeneralValue/elaboration>

**charakter ustalenia**

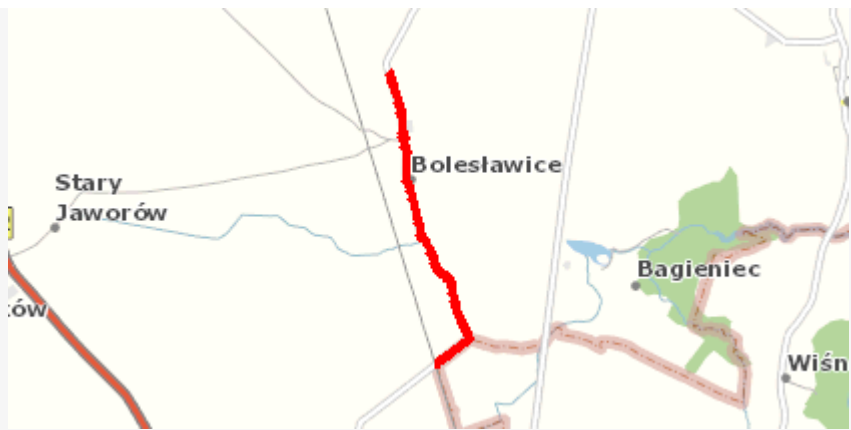
ogólnie wiążące  
<https://inspire.ec.europa.eu/codelist/RegulationNatureValue/generallyBinding>

**profil podstawowy**

teren autostrady  
 teren drogi ekspresowej  
 teren drogi głównej ruchu przyspieszonego  
 teren drogi głównej  
 teren komunikacji kolejowej i szynowej  
 teren komunikacji kolei linowej  
 teren komunikacji wodnej  
 teren komunikacji lotniczej  
 teren obsługi komunikacji  
 teren ogrodów działkowych  
 teren infrastruktury technicznej

**geometria**





**plan**

<https://www.gov.pl/zagospodarowanieprzestrzenne/app/AktPlanowaniaPrzestrzennego/PL.ZIPPZP.10561/021904-POG/1POG>

**strefa planistyczna**

PL.ZIPPZP.10561\_021904-POG\_1POG-10SO\_20250806T135831

**identyfier**

<https://www.gov.pl/zagospodarowanieprzestrzenne/app/StrefaPlanistyczna/PL.ZIPPZP.10561/021904-POG/1POG-10SO/20250806T135831>

**przestrzen nazw**

PL.ZIPPZP.10561/021904-POG

**lokalny id**

1POG-10SO

**wersja id**

20250806T135831

**początek wersji obiektu**

2025-08-06T13:58:31

**nazwa**

strefa otwarta

**oznaczenie**

10SO

**symbol**

SO

**obowiązuje od**

2025-03-27

**obowiązuje do**

obecnie

**status**

w opracowaniu  
<https://inspire.ec.europa.eu/codelist/ProcessStepGeneralValue/elaboration>

**charakter ustalenia**

ogólnie wiążące  
<https://inspire.ec.europa.eu/codelist/RegulationNatureValue/generallyBinding>

**profil podstawowy**

teren rolnictwa z zakazem zabudowy  
teren lasu  
teren zieleni naturalnej  
teren wód  
teren komunikacji  
teren ogrodów działkowych  
teren infrastruktury technicznej

**geometria**



**plan**

<https://www.gov.pl/zagospodarowanieprzestrzenne/app/AktPlanowaniaPrzestrzennego/PL.ZIPPZP.10561/021904-POG/1POG>

**strefa planistyczna**

PL.ZIPPZP.10561\_021904-POG\_1POG-11SJ\_20250327T103811

**identyfier**

<https://www.gov.pl/zagospodarowanieprzestrzenne/app/StrefaPlanistyczna/PL.ZIPPZP.10561/021904-POG/1POG-11SJ/20250327T103811>

**przestrzen nazw**

PL.ZIPPZP.10561/021904-POG

**lokalny id**

1POG-11SJ

**wersja id**

20250327T103811

**poczatek wersji obiektu**

2025-03-27T10:38:11

**nazwa**

strefa wielofunkcyjna z zabudową mieszkaniową jednorodzinną

**oznaczenie**

11SJ

**symbol**

SJ

**obowiazuje od**

2025-03-27

**obowiazuje do**

obecnie

**status**

w opracowaniu  
<https://inspire.ec.europa.eu/codelist/ProcessStepGeneralValue/elaboration>

**charakter ustalenia**

ogólnie wiążące  
<https://inspire.ec.europa.eu/codelist/RegulationNatureValue/generallyBinding>

**profil podstawowy**

teren zabudowy mieszkaniowej jednorodzinnej  
 teren usług  
 teren komunikacji  
 teren zieleni urządzonej  
 teren ogrodów działkowych  
 teren infrastruktury technicznej

**maksymalna nadziemna intensywnosc zabudowy**

0.7

**maksymalny udzial powierzchni zabudowy**

30%

**maksymalna wysokosc zabudowy**

10.0 m

**minimalny udzial powierzchni biologicznie czynnej**

30%

**geometria**



**plan**

<https://www.gov.pl/zagospodarowanieprzestrzenne/app/AktPlanowaniaPrzestrzennego/PL.ZIPPZP.10561/021904-POG/1POG>

**strefa planistyczna**

PL.ZIPPZP.10561\_021904-POG\_1POG-11SZ\_20250401T072305

**identyfier**

<https://www.gov.pl/zagospodarowanieprzestrzenne/app/StrefaPlanistyczna/PL.ZIPPZP.10561/021904-POG/1POG-11SZ/20250401T072305>

**przestrzen nazw**

PL.ZIPPZP.10561/021904-POG

**lokalny id**

1POG-11SZ

**wersja id**

20250401T072305

**poczatek wersji obiektu**

2025-04-01T07:23:05

**nazwa**

strefa wielofunkcyjna z zabudową zagrodową

**oznaczenie**

11SZ

**symbol**

SZ

**obowiazuje od**

2025-04-01

**obowiazuje do**

obecnie

**status**

w opracowaniu  
<https://inspire.ec.europa.eu/codelist/ProcessStepGeneralValue/elaboration>

**charakter ustalenia**

ogólnie wiążące  
<https://inspire.ec.europa.eu/codelist/RegulationNatureValue/generallyBinding>

**profil podstawowy**

teren zabudowy zagrodowej  
teren produkcji w gospodarstwach rolnych  
teren akwakultury i obsługi rybactwa  
teren komunikacji  
teren zieleni urządzonej  
teren ogrodów działkowych  
teren infrastruktury technicznej

**maksymalna nadziemna intensywnosc zabudowy**

0.4

**maksymalny udzial powierzchni zabudowy**

30%

**maksymalna wysokosc zabudowy**

10.0 m

**minimalny udzial powierzchni biologicznie czynnej**

30%

**geometria**



**plan**

<https://www.gov.pl/zagospodarowanieprzestrzenne/app/AktPlanowaniaPrzestrzennego/PL.ZIPPZP.10561/021904-POG/1POG>

**strefa planistyczna**

PL.ZIPPZP.10561\_021904-POG\_1POG-11SN\_20250401T105233

**identyfier**

<https://www.gov.pl/zagospodarowanieprzestrzenne/app/StrefaPlanistyczna/PL.ZIPPZP.10561/021904-POG/1POG-11SN/20250401T105233>

**przestrzen nazw**

PL.ZIPPZP.10561/021904-POG

**lokalny id**

1POG-11SN

**wersja id**

20250401T105233

**początek wersji obiektu**

2025-04-01T10:52:33

**nazwa**

strefa zieleni i rekreacji

**oznaczenie**

11SN

**symbol**

SN

**obowiązuje od**

2025-04-01

**obowiązuje do**

obecnie

**status**

w opracowaniu  
<https://inspire.ec.europa.eu/codelist/ProcessStepGeneralValue/elaboration>

**charakter ustalenia**

ogólnie wiążące  
<https://inspire.ec.europa.eu/codelist/RegulationNatureValue/generallyBinding>

**profil podstawowy**

teren zieleni urządzonej  
teren plaży  
teren wód  
teren komunikacji  
teren ogrodów działkowych  
teren infrastruktury technicznej

**profil dodatkowy**

teren usług kultury i rozrywki

**minimalny udział powierzchni biologicznie czynnej**

80%

**geometria**



**plan**

<https://www.gov.pl/zagospodarowanieprzestrzenne/app/AktPlanowaniaPrzestrzennego/PL.ZIPPZP.10561/021904-POG/1POG>

**strefa planistyczna**

PL.ZIPPZP.10561\_021904-POG\_1POG-11SW\_20250404T094757

**identyfier**

<https://www.gov.pl/zagospodarowanieprzestrzenne/app/StrefaPlanistyczna/PL.ZIPPZP.10561/021904-POG/1POG-11SW/20250404T094757>

**przestrzen nazw**

PL.ZIPPZP.10561/021904-POG

**lokalny id**

1POG-11SW

**wersja id**

20250404T094757

**początek wersji obiektu**

2025-04-04T09:47:57

**nazwa**

strefa wielofunkcyjna z zabudową mieszkaniową wielorodzinną

**oznaczenie**

11SW

**symbol**

SW

**obowiązuje od**

2025-04-04

**obowiązuje do**

obecnie

**status**

w opracowaniu  
<https://inspire.ec.europa.eu/codelist/ProcessStepGeneralValue/elaboration>

**charakter ustalenia**

ogólnie wiążące  
<https://inspire.ec.europa.eu/codelist/RegulationNatureValue/generallyBinding>

**profil podstawowy**

teren zabudowy mieszkaniowej wielorodzinnej  
teren usług  
teren komunikacji  
teren zieleni urządzonej  
teren ogrodów działkowych  
teren infrastruktury technicznej

**maksymalna nadziemna intensywność zabudowy**

0.6

**maksymalny udział powierzchni zabudowy**

30%

**maksymalna wysokość zabudowy**

12.0 m

**minimalny udział powierzchni biologicznie czynnej**

30%

**geometria**





**plan**

<https://www.gov.pl/zagospodarowanieprzestrzenne/app/AktPlanowaniaPrzestrzennego/PL.ZIPPZP.10561/021904-POG/1POG>

**strefa planistyczna**

PL.ZIPPZP.10561\_021904-POG\_1POG-11SP\_20260507T193639

**identyfier**

<https://www.gov.pl/zagospodarowanieprzestrzenne/app/StrefaPlanistyczna/PL.ZIPPZP.10561/021904-POG/1POG-11SP/20260507T193639>

**przestrzen nazw**

PL.ZIPPZP.10561/021904-POG

**lokalny id**

1POG-11SP

**wersja id**

20260507T193639

**poczatek wersji obiektu**

2026-05-07T19:36:39

**nazwa**

strefa gospodarcza

**oznaczenie**

11SP

**symbol**

SP

**obowiazuje od**

2025-04-07

**obowiazuje do**

obecnie

**status**

w opracowaniu  
<https://inspire.ec.europa.eu/codelist/ProcessStepGeneralValue/elaboration>

**charakter ustalenia**

ogólnie wiążące  
<https://inspire.ec.europa.eu/codelist/RegulationNatureValue/generallyBinding>

**profil podstawowy**

teren produkcji  
teren komunikacji  
teren zieleni urządzonej  
teren ogrodów działkowych  
teren infrastruktury technicznej

**profil dodatkowy**

teren usług

**maksymalna nadziemna intensywnosc zabudowy**

2

**maksymalny udzial powierzchni zabudowy**

85%

**maksymalna wysokosc zabudowy**

30.0 m

**minimalny udzial powierzchni biologicznie czynnej**

5%

**geometria**



**plan**

<https://www.gov.pl/zagospodarowanieprzestrzenne/app/AktPlanowaniaPrzestrzennego/PL.ZIPPZP.10561/021904-POG/1POG>

**strefa planistyczna**

PL.ZIPPZP.10561\_021904-POG\_1POG-11SI\_20260410T083900

**identyfikator**

<https://www.gov.pl/zagospodarowanieprzestrzenne/app/StrefaPlanistyczna/PL.ZIPPZP.10561/021904-POG/1POG-11SI/20260410T083900>

**przestrzeń nazw**

PL.ZIPPZP.10561/021904-POG

**lokalny id**

1POG-11SI

**wersja id**

20260410T083900

**początek wersji obiektu**

2026-04-10T08:39

**nazwa**

strefa infrastrukturalna

**oznaczenie**

11SI

**symbol**

SI

**obowiązuje od**

2025-04-08

**obowiązuje do**

obecnie

**status**

w opracowaniu  
<https://inspire.ec.europa.eu/codelist/ProcessStepGeneralValue/elaboration>

**charakter ustalenia**

ogólnie wiążące  
<https://inspire.ec.europa.eu/codelist/RegulationNatureValue/generallyBinding>

**profil podstawowy**

teren infrastruktury technicznej  
teren komunikacji  
teren ogrodów działkowych

**maksymalna nadziemna intensywność zabudowy**

0.6

**maksymalny udział powierzchni zabudowy**

40%

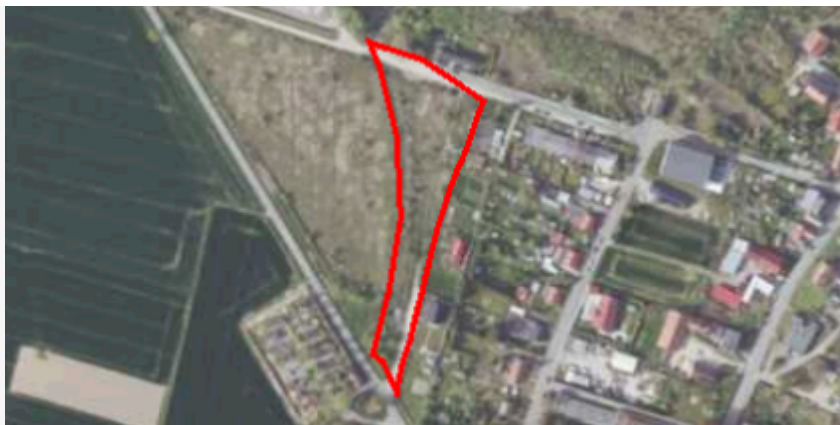
**maksymalna wysokość zabudowy**

9.0 m

**minimalny udział powierzchni biologicznie czynnej**

30%

**geometria**

**plan**

<https://www.gov.pl/zagospodarowanieprzestrzenne/app/AktPlanowaniaPrzestrzennego/PL.ZIPPZP.10561/021904-POG/1POG>

**strefa planistyczna**

PL.ZIPPZP.10561\_021904-POG\_1POG-11SO\_20250327T134716

**identyfier**

<https://www.gov.pl/zagospodarowanieprzestrzenne/app/StrefaPlanistyczna/PL.ZIPPZP.10561/021904-POG/1POG-11SO/20250327T134716>

**przestrzen nazw**

PL.ZIPPZP.10561/021904-POG

**lokalny id**

1POG-11SO

**wersja id**

20250327T134716

**poczatek wersji obiektu**

2025-03-27T13:47:16

**nazwa**

strefa otwarta

**oznaczenie**

11SO

**symbol**

SO

**obowiazuje od**

2025-03-27

**obowiazuje do**

obecnie

**status**

w opracowaniu  
<https://inspire.ec.europa.eu/codelist/ProcessStepGeneralValue/elaboration>

**charakter ustalenia**

ogólnie wiążące  
<https://inspire.ec.europa.eu/codelist/RegulationNatureValue/generallyBinding>

**profil podstawowy**

teren rolnictwa z zakazem zabudowy  
teren lasu  
teren zieleni naturalnej  
teren wód  
teren komunikacji  
teren ogrodów działkowych  
teren infrastruktury technicznej

**geometria**



**plan**

<https://www.gov.pl/zagospodarowanieprzestrzenne/app/AktPlanowaniaPrzestrzennego/PL.ZIPPZP.10561/021904-POG/1POG>

**strefa planistyczna**

PL.ZIPPZP.10561\_021904-POG\_1POG-11SU\_20250404T103538

**identyfier**

<https://www.gov.pl/zagospodarowanieprzestrzenne/app/StrefaPlanistyczna/PL.ZIPPZP.10561/021904-POG/1POG-11SU/20250404T103538>

**przestrzen nazw**

PL.ZIPPZP.10561/021904-POG

**lokalny id**

1POG-11SU

**wersja id**

20250404T103538

**poczatek wersji obiektu**

2025-04-04T10:35:38

**nazwa**

strefa usługowa

**oznaczenie**

11SU

**symbol**

SU

**obowiazuje od**

2025-04-04

**obowiazuje do**

obecnie

**status**

w opracowaniu  
<https://inspire.ec.europa.eu/codelist/ProcessStepGeneralValue/elaboration>

**charakter ustalenia**

ogólnie wiążące  
<https://inspire.ec.europa.eu/codelist/RegulationNatureValue/generallyBinding>

**profil podstawowy**

teren usług  
 teren komunikacji  
 teren zieleni urządzonej  
 teren ogrodów działkowych  
 teren infrastruktury technicznej

**maksymalna nadziemna intensywnosc zabudowy**

1.5

**maksymalny udzial powierzchni zabudowy**

75%

**maksymalna wysokosc zabudowy**

12.0 m

**minimalny udzial powierzchni biologicznie czynnej**

25%

**geometria**



**plan**

<https://www.gov.pl/zagospodarowanieprzestrzenne/app/AktPlanowaniaPrzestrzennego/PL.ZIPPZP.10561/021904-POG/1POG>

**strefa planistyczna**

PL.ZIPPZP.10561\_021904-POG\_1POG-11SK\_20260306T124508

**identyfier**

<https://www.gov.pl/zagospodarowanieprzestrzenne/app/StrefaPlanistyczna/PL.ZIPPZP.10561/021904-POG/1POG-11SK/20260306T124508>

**przestrzen nazw**

PL.ZIPPZP.10561/021904-POG

**lokalny id**

1POG-11SK

**wersja id**

20260306T124508

**poczatek wersji obiektu**

2026-03-06T12:45:08

**nazwa**

strefa komunikacyjna

**oznaczenie**

11SK

**symbol**

SK

**obowiazuje od**

2025-03-27

**obowiazuje do**

obecnie

**status**

w opracowaniu  
<https://inspire.ec.europa.eu/codelist/ProcessStepGeneralValue/elaboration>

**charakter ustalenia**

ogólnie wiążące  
<https://inspire.ec.europa.eu/codelist/RegulationNatureValue/generallyBinding>

**profil podstawowy**

teren autostrady  
teren drogi ekspresowej  
teren drogi głównej ruchu przyspieszonego  
teren drogi głównej  
teren komunikacji kolejowej i szynowej  
teren komunikacji kolei linowej  
teren komunikacji wodnej  
teren komunikacji lotniczej  
teren obsługi komunikacji  
teren ogrodów działkowych  
teren infrastruktury technicznej

**geometria**



**plan**

<https://www.gov.pl/zagospodarowanieprzestrzenne/app/AktPlanowaniaPrzestrzennego/PL.ZIPPZP.10561/021904-POG/1POG>

**strefa planistyczna**

PL.ZIPPZP.10561\_021904-POG\_1POG-12SJ\_20250327T121049

**identyfier**

<https://www.gov.pl/zagospodarowanieprzestrzenne/app/StrefaPlanistyczna/PL.ZIPPZP.10561/021904-POG/1POG-12SJ/20250327T121049>

**przestrzen nazw**

PL.ZIPPZP.10561/021904-POG

**lokalny id**

1POG-12SJ

**wersja id**

20250327T121049

**początek wersji obiektu**

2025-03-27T12:10:49

**nazwa**

strefa wielofunkcyjna z zabudową mieszkaniową jednorodzinną

**oznaczenie**

12SJ

**symbol**

SJ

**obowiązuje od**

2025-03-27

**obowiązuje do**

obecnie

**status**

w opracowaniu  
<https://inspire.ec.europa.eu/codelist/ProcessStepGeneralValue/elaboration>

**charakter ustalenia**

ogólnie wiążące  
<https://inspire.ec.europa.eu/codelist/RegulationNatureValue/generallyBinding>

**profil podstawowy**

teren zabudowy mieszkaniowej jednorodzinnej  
teren usług  
teren komunikacji  
teren zieleni urządzonej  
teren ogrodów działkowych  
teren infrastruktury technicznej

**maksymalna nadziemna intensywność zabudowy**

0.7

**maksymalny udział powierzchni zabudowy**

30%

**maksymalna wysokość zabudowy**

10.0 m

**minimalny udział powierzchni biologicznie czynnej**

35%

**geometria**





**plan**

<https://www.gov.pl/zagospodarowanieprzestrzenne/app/AktPlanowaniaPrzestrzennego/PL.ZIPPZP.10561/021904-POG/1POG>

**strefa planistyczna**

PL.ZIPPZP.10561\_021904-POG\_1POG-12SN\_20250401T105728

**identyfier**

<https://www.gov.pl/zagospodarowanieprzestrzenne/app/StrefaPlanistyczna/PL.ZIPPZP.10561/021904-POG/1POG-12SN/20250401T105728>

**przestrzen nazw**

PL.ZIPPZP.10561/021904-POG

**lokalny id**

1POG-12SN

**wersja id**

20250401T105728

**poczatek wersji obiektu**

2025-04-01T10:57:28

**nazwa**

strefa zieleni i rekreacji

**oznaczenie**

12SN

**symbol**

SN

**obowiazuje od**

2025-04-01

**obowiazuje do**

obecnie

**status**

w opracowaniu  
<https://inspire.ec.europa.eu/codelist/ProcessStepGeneralValue/elaboration>

**charakter ustalenia**

ogólnie wiążące  
<https://inspire.ec.europa.eu/codelist/RegulationNatureValue/generallyBinding>

**profil podstawowy**

teren zieleni urządzonej  
teren plaży  
teren wód  
teren komunikacji  
teren ogrodów działkowych  
teren infrastruktury technicznej

**profil dodatkowy**

teren usług sportu i rekreacji

**minimalny udział powierzchni biologicznie czynnej**

50%

**geometria**



**plan**

<https://www.gov.pl/zagospodarowanieprzestrzenne/app/AktPlanowaniaPrzestrzennego/PL.ZIPPZP.10561/021904-POG/1POG>

**strefa planistyczna**

PL.ZIPPZP.10561\_021904-POG\_1POG-12SW\_20250924T085447

**identyfier**

<https://www.gov.pl/zagospodarowanieprzestrzenne/app/StrefaPlanistyczna/PL.ZIPPZP.10561/021904-POG/1POG-12SW/20250924T085447>

**przestrzen nazw**

PL.ZIPPZP.10561/021904-POG

**lokalny id**

1POG-12SW

**wersja id**

20250924T085447

**początek wersji obiektu**

2025-09-24T08:54:47

**nazwa**

strefa wielofunkcyjna z zabudową mieszkaniową wielorodzinną

**oznaczenie**

12SW

**symbol**

SW

**obowiązuje od**

2025-04-04

**obowiązuje do**

obecnie

**status**

w opracowaniu  
<https://inspire.ec.europa.eu/codelist/ProcessStepGeneralValue/elaboration>

**charakter ustalenia**

ogólnie wiążące  
<https://inspire.ec.europa.eu/codelist/RegulationNatureValue/generallyBinding>

**profil podstawowy**

teren zabudowy mieszkaniowej wielorodzinnej  
 teren usług  
 teren komunikacji  
 teren zieleni urządzonej  
 teren ogrodów działkowych  
 teren infrastruktury technicznej

**maksymalna nadziemna intensywnosc zabudowy**

2

**maksymalny udział powierzchni zabudowy**

75%

**maksymalna wysokosc zabudowy**

16.0 m

**minimalny udział powierzchni biologicznie czynnej**

25%

**geometria**



**plan**

<https://www.gov.pl/zagospodarowanieprzestrzenne/app/AktPlanowaniaPrzestrzennego/PL.ZIPPZP.10561/021904-POG/1POG>

**strefa planistyczna**

PL.ZIPPZP.10561\_021904-POG\_1POG-12SP\_20250806T135647

**identyfier**

<https://www.gov.pl/zagospodarowanieprzestrzenne/app/StrefaPlanistyczna/PL.ZIPPZP.10561/021904-POG/1POG-12SP/20250806T135647>

**przestrzen nazw**

PL.ZIPPZP.10561/021904-POG

**lokalny id**

1POG-12SP

**wersja id**

20250806T135647

**poczatek wersji obiektu**

2025-08-06T13:56:47

**nazwa**

strefa gospodarcza

**oznaczenie**

12SP

**symbol**

SP

**obowiazuje od**

2025-04-08

**obowiazuje do**

obecnie

**status**

w opracowaniu  
<https://inspire.ec.europa.eu/codelist/ProcessStepGeneralValue/elaboration>

**charakter ustalenia**

ogólnie wiążące  
<https://inspire.ec.europa.eu/codelist/RegulationNatureValue/generallyBinding>

**profil podstawowy**

teren produkcji  
teren komunikacji  
teren zieleni urządzonej  
teren ogrodów działkowych  
teren infrastruktury technicznej

**profil dodatkowy**

teren usług  
teren lasu

**maksymalna nadziemna intensywnosc zabudowy**

0.9

**maksymalny udzial powierzchni zabudowy**

40%

**maksymalna wysokosc zabudowy**

12.0 m

**minimalny udzial powierzchni biologicznie czynnej**

30%

**geometria**



<b>plan</b>	<a href="https://www.gov.pl/zagospodarowanieprzestrzenne/app/AktPlanowaniaPrzestrzennego/PL.ZIPPZP.10561/021904-POG/1POG">https://www.gov.pl/zagospodarowanieprzestrzenne/app/AktPlanowaniaPrzestrzennego/PL.ZIPPZP.10561/021904-POG/1POG</a>
-------------	-----------------------------------------------------------------------------------------------------------------------------------------------------------------------------------------------------------------------------------------------

<b>strefa planistyczna</b>	PL.ZIPPZP.10561_021904-POG_1POG-12SO_20260306T124427
----------------------------	------------------------------------------------------

<b>identifier</b>	<a href="https://www.gov.pl/zagospodarowanieprzestrzenne/app/StrefaPlanistyczna/PL.ZIPPZP.10561/021904-POG/1POG-12SO/20260306T124427">https://www.gov.pl/zagospodarowanieprzestrzenne/app/StrefaPlanistyczna/PL.ZIPPZP.10561/021904-POG/1POG-12SO/20260306T124427</a>
-------------------	-----------------------------------------------------------------------------------------------------------------------------------------------------------------------------------------------------------------------------------------------------------------------

<b>przestrzen nazw</b>	PL.ZIPPZP.10561/021904-POG
------------------------	----------------------------

<b>lokalny id</b>	1POG-12SO
-------------------	-----------

<b>wersja id</b>	20260306T124427
------------------	-----------------

<b>poczatek wersji obiektu</b>	2026-03-06T12:44:27
--------------------------------	---------------------

<b>nazwa</b>	strefa otwarta
--------------	----------------

<b>oznaczenie</b>	12SO
-------------------	------

<b>symbol</b>	SO
---------------	----

<b>obowiazuje od</b>	2025-03-27
----------------------	------------

<b>obowiazuje do</b>	obecnie
----------------------	---------

<b>status</b>	w opracowaniu <a href="https://inspire.ec.europa.eu/codelist/ProcessStepGeneralValue/elaboration">https://inspire.ec.europa.eu/codelist/ProcessStepGeneralValue/elaboration</a>
---------------	------------------------------------------------------------------------------------------------------------------------------------------------------------------------------------

<b>charakter ustalenia</b>	ogólnie wiążące <a href="https://inspire.ec.europa.eu/codelist/RegulationNatureValue/generallyBinding">https://inspire.ec.europa.eu/codelist/RegulationNatureValue/generallyBinding</a>
----------------------------	--------------------------------------------------------------------------------------------------------------------------------------------------------------------------------------------

<b>profil podstawowy</b>	teren rolnictwa z zakazem zabudowy teren lasu teren zieleni naturalnej teren wód teren komunikacji teren ogrodów działkowych teren infrastruktury technicznej
--------------------------	---------------------------------------------------------------------------------------------------------------------------------------------------------------------------------

<b>geometria</b>	
------------------	--



**plan**

<https://www.gov.pl/zagospodarowanieprzestrzenne/app/AktPlanowaniaPrzestrzennego/PL.ZIPPZP.10561/021904-POG/1POG>

**strefa planistyczna**

PL.ZIPPZP.10561\_021904-POG\_1POG-12SK\_20260211T091053

**identyfier**

<https://www.gov.pl/zagospodarowanieprzestrzenne/app/StrefaPlanistyczna/PL.ZIPPZP.10561/021904-POG/1POG-12SK/20260211T091053>

**przestrzen nazw**

PL.ZIPPZP.10561/021904-POG

**lokalny id**

1POG-12SK

**wersja id**

20260211T091053

**poczatek wersji obiektu**

2026-02-11T09:10:53

**nazwa**

strefa komunikacyjna

**oznaczenie**

12SK

**symbol**

SK

**obowiazuje od**

2025-04-11

**obowiazuje do**

obecnie

**status**

w opracowaniu  
<https://inspire.ec.europa.eu/codelist/ProcessStepGeneralValue/elaboration>

**charakter ustalenia**

ogólnie wiążące  
<https://inspire.ec.europa.eu/codelist/RegulationNatureValue/generallyBinding>

**profil podstawowy**

teren autostrady  
 teren drogi ekspresowej  
 teren drogi głównej ruchu przyspieszonego  
 teren drogi głównej  
 teren komunikacji kolejowej i szynowej  
 teren komunikacji kolei linowej  
 teren komunikacji wodnej  
 teren komunikacji lotniczej  
 teren obsługi komunikacji  
 teren ogrodów działkowych  
 teren infrastruktury technicznej

**geometria**



**plan**

<https://www.gov.pl/zagospodarowanieprzestrzenne/app/AktPlanowaniaPrzestrzennego/PL.ZIPPZP.10561/021904-POG/1POG>

**strefa planistyczna**

PL.ZIPPZP.10561\_021904-POG\_1POG-12SU\_20250404T104648

**identyfier**

<https://www.gov.pl/zagospodarowanieprzestrzenne/app/StrefaPlanistyczna/PL.ZIPPZP.10561/021904-POG/1POG-12SU/20250404T104648>

**przestrzen nazw**

PL.ZIPPZP.10561/021904-POG

**lokalny id**

1POG-12SU

**wersja id**

20250404T104648

**początek wersji obiektu**

2025-04-04T10:46:48

**nazwa**

strefa usługowa

**oznaczenie**

12SU

**symbol**

SU

**obowiązuje od**

2025-04-04

**obowiązuje do**

obecnie

**status**

w opracowaniu  
<https://inspire.ec.europa.eu/codelist/ProcessStepGeneralValue/elaboration>

**charakter ustalenia**

ogólnie wiążące  
<https://inspire.ec.europa.eu/codelist/RegulationNatureValue/generallyBinding>

**profil podstawowy**

teren usług  
teren komunikacji  
teren zieleni urządzonej  
teren ogrodów działkowych  
teren infrastruktury technicznej

**maksymalna nadziemna intensywność zabudowy**

1.5

**maksymalny udział powierzchni zabudowy**

65%

**maksymalna wysokość zabudowy**

12.0 m

**minimalny udział powierzchni biologicznie czynnej**

25%

**geometria**





**plan**

<https://www.gov.pl/zagospodarowanieprzestrzenne/app/AktPlanowaniaPrzestrzennego/PL.ZIPPZP.10561/021904-POG/1POG>

**strefa planistyczna**

PL.ZIPPZP.10561\_021904-POG\_1POG-12SI\_20260410T103902

**identyfier**

<https://www.gov.pl/zagospodarowanieprzestrzenne/app/StrefaPlanistyczna/PL.ZIPPZP.10561/021904-POG/1POG-12SI/20260410T103902>

**przestrzen nazw**

PL.ZIPPZP.10561/021904-POG

**lokalny id**

1POG-12SI

**wersja id**

20260410T103902

**poczatek wersji obiektu**

2026-04-10T10:39:02

**nazwa**

strefa infrastrukturalna

**oznaczenie**

12SI

**symbol**

SI

**obowiazuje od**

2025-04-04

**obowiazuje do**

obecnie

**status**

w opracowaniu  
<https://inspire.ec.europa.eu/codelist/ProcessStepGeneralValue/elaboration>

**charakter ustalenia**

ogólnie wiążące  
<https://inspire.ec.europa.eu/codelist/RegulationNatureValue/generallyBinding>

**profil podstawowy**

teren infrastruktury technicznej  
teren komunikacji  
teren ogrodów działkowych

**profil dodatkowy**

teren usług

**maksymalna nadziemna intensywnosc zabudowy**

2

**maksymalny udział powierzchni zabudowy**

80%

**minimalny udział powierzchni biologicznie czynnej**

20%

**geometria**



**plan**

<https://www.gov.pl/zagospodarowanieprzestrzenne/app/AktPlanowaniaPrzestrzennego/PL.ZIPPZP.10561/021904-POG/1POG>

**strefa planistyczna**

PL.ZIPPZP.10561\_021904-POG\_1POG-13SJ\_20250327T121148

**identfier**

<https://www.gov.pl/zagospodarowanieprzestrzenne/app/StrefaPlanistyczna/PL.ZIPPZP.10561/021904-POG/1POG-13SJ/20250327T121148>

**przestrzen nazw**

PL.ZIPPZP.10561/021904-POG

**lokalny id**

1POG-13SJ

**wersja id**

20250327T121148

**początek wersji obiektu**

2025-03-27T12:11:48

**nazwa**

strefa wielofunkcyjna z zabudową mieszkaniową jednorodzinną

**oznaczenie**

13SJ

**symbol**

SJ

**obowiązuje od**

2025-03-27

**obowiązuje do**

obecnie

**status**

w opracowaniu  
<https://inspire.ec.europa.eu/codelist/ProcessStepGeneralValue/elaboration>

**charakter ustalenia**

ogólnie wiążące  
<https://inspire.ec.europa.eu/codelist/RegulationNatureValue/generallyBinding>

**profil podstawowy**

teren zabudowy mieszkaniowej jednorodzinnej  
teren usług  
teren komunikacji  
teren zieleni urządzonej  
teren ogrodów działkowych  
teren infrastruktury technicznej

**maksymalna nadziemna intensywnosc zabudowy**

0.5

**maksymalny udział powierzchni zabudowy**

30%

**maksymalna wysokosc zabudowy**

10.0 m

**minimalny udział powierzchni biologicznie czynnej**

35%

**geometria**



**plan**

<https://www.gov.pl/zagospodarowanieprzestrzenne/app/AktPlanowaniaPrzestrzennego/PL.ZIPPZP.10561/021904-POG/1POG>

**strefa planistyczna**

PL.ZIPPZP.10561\_021904-POG\_1POG-13SO\_20250327T135159

**identyfier**

<https://www.gov.pl/zagospodarowanieprzestrzenne/app/StrefaPlanistyczna/PL.ZIPPZP.10561/021904-POG/1POG-13SO/20250327T135159>

**przestrzen nazw**

PL.ZIPPZP.10561/021904-POG

**lokalny id**

1POG-13SO

**wersja id**

20250327T135159

**poczatek wersji obiektu**

2025-03-27T13:51:59

**nazwa**

strefa otwarta

**oznaczenie**

13SO

**symbol**

SO

**obowiazuje od**

2025-03-27

**obowiazuje do**

obecnie

**status**

w opracowaniu  
<https://inspire.ec.europa.eu/codelist/ProcessStepGeneralValue/elaboration>

**charakter ustalenia**

ogólnie wiążące  
<https://inspire.ec.europa.eu/codelist/RegulationNatureValue/generallyBinding>

**profil podstawowy**

teren rolnictwa z zakazem zabudowy  
teren lasu  
teren zieleni naturalnej  
teren wód  
teren komunikacji  
teren ogrodów działkowych  
teren infrastruktury technicznej

**geometria**



**plan**

<https://www.gov.pl/zagospodarowanieprzestrzenne/app/AktPlanowaniaPrzestrzennego/PL.ZIPPZP.10561/021904-POG/1POG>

**strefa planistyczna**

PL.ZIPPZP.10561\_021904-POG\_1POG-13SZ\_20260306T102948

**identyfier**

<https://www.gov.pl/zagospodarowanieprzestrzenne/app/StrefaPlanistyczna/PL.ZIPPZP.10561/021904-POG/1POG-13SZ/20260306T102948>

**przestrzen nazw**

PL.ZIPPZP.10561/021904-POG

**lokalny id**

1POG-13SZ

**wersja id**

20260306T102948

**poczatek wersji obiektu**

2026-03-06T10:29:48

**nazwa**

strefa wielofunkcyjna z zabudową zagrodową

**oznaczenie**

13SZ

**symbol**

SZ

**obowiazuje od**

2025-04-01

**obowiazuje do**

obecnie

**status**

w opracowaniu  
<https://inspire.ec.europa.eu/codelist/ProcessStepGeneralValue/elaboration>

**charakter ustalenia**

ogólnie wiążące  
<https://inspire.ec.europa.eu/codelist/RegulationNatureValue/generallyBinding>

**profil podstawowy**

teren zabudowy zagrodowej  
teren produkcji w gospodarstwach rolnych  
teren akwakultury i obsługi rybactwa  
teren komunikacji  
teren zieleni urządzonej  
teren ogrodów działkowych  
teren infrastruktury technicznej

**maksymalna nadziemna intensywnosc zabudowy**

0.9

**maksymalny udzial powierzchni zabudowy**

60%

**maksymalna wysokosc zabudowy**

12.0 m

**minimalny udzial powierzchni biologicznie czynnej**

30%

**geometria**



**plan**

<https://www.gov.pl/zagospodarowanieprzestrzenne/app/AktPlanowaniaPrzestrzennego/PL.ZIPPZP.10561/021904-POG/1POG>

**strefa planistyczna**

PL.ZIPPZP.10561\_021904-POG\_1POG-13SN\_20250403T112443

**identyfier**

<https://www.gov.pl/zagospodarowanieprzestrzenne/app/StrefaPlanistyczna/PL.ZIPPZP.10561/021904-POG/1POG-13SN/20250403T112443>

**przestrzen nazw**

PL.ZIPPZP.10561/021904-POG

**lokalny id**

1POG-13SN

**wersja id**

20250403T112443

**poczatek wersji obiektu**

2025-04-03T11:24:43

**nazwa**

strefa zieleni i rekreacji

**oznaczenie**

13SN

**symbol**

SN

**obowiazuje od**

2025-04-03

**obowiazuje do**

obecnie

**status**

w opracowaniu  
<https://inspire.ec.europa.eu/codelist/ProcessStepGeneralValue/elaboration>

**charakter ustalenia**

ogólnie wiążące  
<https://inspire.ec.europa.eu/codelist/RegulationNatureValue/generallyBinding>

**profil podstawowy**

teren zieleni urządzonej  
teren plaży  
teren wód  
teren komunikacji  
teren ogrodów działkowych  
teren infrastruktury technicznej

**profil dodatkowy**

teren usług sportu i rekreacji

**maksymalna nadziemna intensywnosc zabudowy**

0.3

**maksymalny udzial powierzchni zabudowy**

20%

**maksymalna wysokosc zabudowy**

12.0 m

**minimalny udzial powierzchni biologicznie czynnej**

80%

**geometria**





**plan**

<https://www.gov.pl/zagospodarowanieprzestrzenne/app/AktPlanowaniaPrzestrzennego/PL.ZIPPZP.10561/021904-POG/1POG>

**strefa planistyczna**

PL.ZIPPZP.10561\_021904-POG\_1POG-13SU\_20250404T120808

**identyfier**

<https://www.gov.pl/zagospodarowanieprzestrzenne/app/StrefaPlanistyczna/PL.ZIPPZP.10561/021904-POG/1POG-13SU/20250404T120808>

**przestrzen nazw**

PL.ZIPPZP.10561/021904-POG

**lokalny id**

1POG-13SU

**wersja id**

20250404T120808

**poczatek wersji obiektu**

2025-04-04T12:08:08

**nazwa**

strefa usługowa

**oznaczenie**

13SU

**symbol**

SU

**obowiazuje od**

2025-04-04

**obowiazuje do**

obecnie

**status**

w opracowaniu  
<https://inspire.ec.europa.eu/codelist/ProcessStepGeneralValue/elaboration>

**charakter ustalenia**

ogólnie wiążące  
<https://inspire.ec.europa.eu/codelist/RegulationNatureValue/generallyBinding>

**profil podstawowy**

teren usług  
teren komunikacji  
teren zieleni urządzonej  
teren ogrodów działkowych  
teren infrastruktury technicznej

**maksymalna nadziemna intensywnosc zabudowy**

1.5

**maksymalny udzial powierzchni zabudowy**

65%

**maksymalna wysokosc zabudowy**

12.0 m

**minimalny udzial powierzchni biologicznie czynnej**

25%

**geometria**





**plan**

<https://www.gov.pl/zagospodarowanieprzestrzenne/app/AktPlanowaniaPrzestrzennego/PL.ZIPPZP.10561/021904-POG/1POG>

**strefa planistyczna**

PL.ZIPPZP.10561\_021904-POG\_1POG-13SP\_20250408T121728

**identyfier**

<https://www.gov.pl/zagospodarowanieprzestrzenne/app/StrefaPlanistyczna/PL.ZIPPZP.10561/021904-POG/1POG-13SP/20250408T121728>

**przestrzen nazw**

PL.ZIPPZP.10561/021904-POG

**lokalny id**

1POG-13SP

**wersja id**

20250408T121728

**poczatek wersji obiektu**

2025-04-08T12:17:28

**nazwa**

strefa gospodarcza

**oznaczenie**

13SP

**symbol**

SP

**obowiazuje od**

2025-04-08

**obowiazuje do**

obecnie

**status**

w opracowaniu  
<https://inspire.ec.europa.eu/codelist/ProcessStepGeneralValue/elaboration>

**charakter ustalenia**

ogólnie wiążące  
<https://inspire.ec.europa.eu/codelist/RegulationNatureValue/generallyBinding>

**profil podstawowy**

teren produkcji  
teren komunikacji  
teren zieleni urządzonej  
teren ogrodów działkowych  
teren infrastruktury technicznej

**profil dodatkowy**

teren usług

**maksymalna nadziemna intensywnosc zabudowy**

0.6

**maksymalny udzial powierzchni zabudowy**

40%

**maksymalna wysokosc zabudowy**

12.0 m

**minimalny udzial powierzchni biologicznie czynnej**

30%

**geometria**



**plan** <https://www.gov.pl/zagospodarowanieprzestrzenne/app/AktPlanowaniaPrzestrzennego/PL.ZIPPZP.10561/021904-POG/1POG>

**strefa planistyczna** PL.ZIPPZP.10561\_021904-POG\_1POG-13SK\_20260211T091408

**identyfier** <https://www.gov.pl/zagospodarowanieprzestrzenne/app/StrefaPlanistyczna/PL.ZIPPZP.10561/021904-POG/1POG-13SK/20260211T091408>

**przestrzen nazw** PL.ZIPPZP.10561/021904-POG

**lokalny id** 1POG-13SK

**wersja id** 20260211T091408

**poczatek wersji obiektu** 2026-02-11T09:14:08

**nazwa** strefa komunikacyjna

**oznaczenie** 13SK

**symbol** SK

**obowiazuje od** 2025-04-10

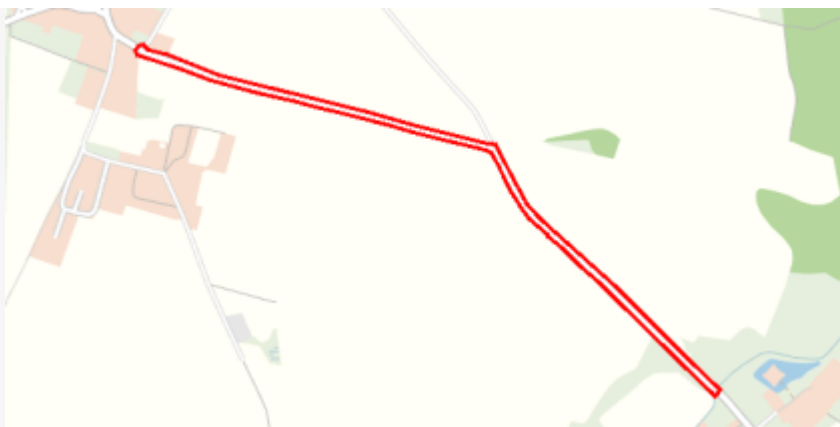
**obowiazuje do** obecnie

**status** w opracowaniu  
<https://inspire.ec.europa.eu/codelist/ProcessStepGeneralValue/elaboration>

**charakter ustalenia** ogólnie wiążące  
<https://inspire.ec.europa.eu/codelist/RegulationNatureValue/generallyBinding>

**profil podstawowy** teren autostrady  
teren drogi ekspresowej  
teren drogi głównej ruchu przyspieszonego  
teren drogi głównej  
teren komunikacji kolejowej i szynowej  
teren komunikacji kolei linowej  
teren komunikacji wodnej  
teren komunikacji lotniczej  
teren obsługi komunikacji  
teren ogrodów działkowych  
teren infrastruktury technicznej

**geometria**



plan

<https://www.gov.pl/zagospodarowanieprzestrzenne/app/AktPlanowaniaPrzestrzennego/PL.ZIPPZP.10561/021904-POG/1POG>

strefa planistyczna

PL.ZIPPZP.10561\_021904-POG\_1POG-13SW\_20250404T123208

identyfier

<https://www.gov.pl/zagospodarowanieprzestrzenne/app/StrefaPlanistyczna/PL.ZIPPZP.10561/021904-POG/1POG-13SW/20250404T123208>

przestrzen nazw

PL.ZIPPZP.10561/021904-POG

lokalny id

1POG-13SW

wersja id

20250404T123208

początek wersji obiektu

2025-04-04T12:32:08

nazwa

strefa wielofunkcyjna z zabudową mieszkaniową wielorodzinną

oznaczenie

13SW

symbol

SW

obowiązuje od

2025-04-04

obowiązuje do

obecnie

status

w opracowaniu  
<https://inspire.ec.europa.eu/codelist/ProcessStepGeneralValue/elaboration>

charakter ustalenia

ogólnie wiążące  
<https://inspire.ec.europa.eu/codelist/RegulationNatureValue/generallyBinding>

profil podstawowy

teren zabudowy mieszkaniowej wielorodzinnej  
teren usług  
teren komunikacji  
teren zieleni urządzonej  
teren ogrodów działkowych  
teren infrastruktury technicznej

maksymalna nadziemna intensywność zabudowy

2

maksymalny udział powierzchni zabudowy

50%

maksymalna wysokość zabudowy

16.0 m

minimalny udział powierzchni biologicznie czynnej

30%

geometria



**plan**

<https://www.gov.pl/zagospodarowanieprzestrzenne/app/AktPlanowaniaPrzestrzennego/PL.ZIPPZP.10561/021904-POG/1POG>

**strefa planistyczna**

PL.ZIPPZP.10561\_021904-POG\_1POG-14SJ\_20250610T114332

**identyfier**

<https://www.gov.pl/zagospodarowanieprzestrzenne/app/StrefaPlanistyczna/PL.ZIPPZP.10561/021904-POG/1POG-14SJ/20250610T114332>

**przestrzen nazw**

PL.ZIPPZP.10561/021904-POG

**lokalny id**

1POG-14SJ

**wersja id**

20250610T114332

**początek wersji obiektu**

2025-06-10T11:43:32

**nazwa**

strefa wielofunkcyjna z zabudową mieszkaniową jednorodzinną

**oznaczenie**

14SJ

**symbol**

SJ

**obowiązuje od**

2025-03-27

**obowiązuje do**

obecnie

**status**

w opracowaniu  
<https://inspire.ec.europa.eu/codelist/ProcessStepGeneralValue/elaboration>

**charakter ustalenia**

ogólnie wiążące  
<https://inspire.ec.europa.eu/codelist/RegulationNatureValue/generallyBinding>

**profil podstawowy**

teren zabudowy mieszkaniowej jednorodzinnej  
 teren usług  
 teren komunikacji  
 teren zieleni urządzonej  
 teren ogrodów działkowych  
 teren infrastruktury technicznej

**maksymalna nadziemna intensywność zabudowy**

0.7

**maksymalny udział powierzchni zabudowy**

35%

**maksymalna wysokość zabudowy**

10.0 m

**minimalny udział powierzchni biologicznie czynnej**

60%

**geometria**



**plan**

<https://www.gov.pl/zagospodarowanieprzestrzenne/app/AktPlanowaniaPrzestrzennego/PL.ZIPPZP.10561/021904-POG/1POG>

**strefa planistyczna**

PL.ZIPPZP.10561\_021904-POG\_1POG-14SN\_20250403T113921

**identyfier**

<https://www.gov.pl/zagospodarowanieprzestrzenne/app/StrefaPlanistyczna/PL.ZIPPZP.10561/021904-POG/1POG-14SN/20250403T113921>

**przestrzen nazw**

PL.ZIPPZP.10561/021904-POG

**lokalny id**

1POG-14SN

**wersja id**

20250403T113921

**początek wersji obiektu**

2025-04-03T11:39:21

**nazwa**

strefa zieleni i rekreacji

**oznaczenie**

14SN

**symbol**

SN

**obowiązuje od**

2025-04-03

**obowiązuje do**

obecnie

**status**

w opracowaniu  
<https://inspire.ec.europa.eu/codelist/ProcessStepGeneralValue/elaboration>

**charakter ustalenia**

ogólnie wiążące  
<https://inspire.ec.europa.eu/codelist/RegulationNatureValue/generallyBinding>

**profil podstawowy**

teren zieleni urządzonej  
teren plaży  
teren wód  
teren komunikacji  
teren ogrodów działkowych  
teren infrastruktury technicznej

**minimalny udział powierzchni biologicznie czynnej**

50%

**geometria**



**plan**

<https://www.gov.pl/zagospodarowanieprzestrzenne/app/AktPlanowaniaPrzestrzennego/PL.ZIPPZP.10561/021904-POG/1POG>

**strefa planistyczna**

PL.ZIPPZP.10561\_021904-POG\_1POG-14SU\_20250404T122213

**identyfier**

<https://www.gov.pl/zagospodarowanieprzestrzenne/app/StrefaPlanistyczna/PL.ZIPPZP.10561/021904-POG/1POG-14SU/20250404T122213>

**przestrzen nazw**

PL.ZIPPZP.10561/021904-POG

**lokalny id**

1POG-14SU

**wersja id**

20250404T122213

**poczatek wersji obiektu**

2025-04-04T12:22:13

**nazwa**

strefa usługowa

**oznaczenie**

14SU

**symbol**

SU

**obowiazuje od**

2025-04-04

**obowiazuje do**

obecnie

**status**

w opracowaniu  
<https://inspire.ec.europa.eu/codelist/ProcessStepGeneralValue/elaboration>

**charakter ustalenia**

ogólnie wiążące  
<https://inspire.ec.europa.eu/codelist/RegulationNatureValue/generallyBinding>

**profil podstawowy**

teren usług  
teren komunikacji  
teren zieleni urządzonej  
teren ogrodów działkowych  
teren infrastruktury technicznej

**maksymalna nadziemna intensywnosc zabudowy**

0.4

**maksymalny udzial powierzchni zabudowy**

35%

**maksymalna wysokosc zabudowy**

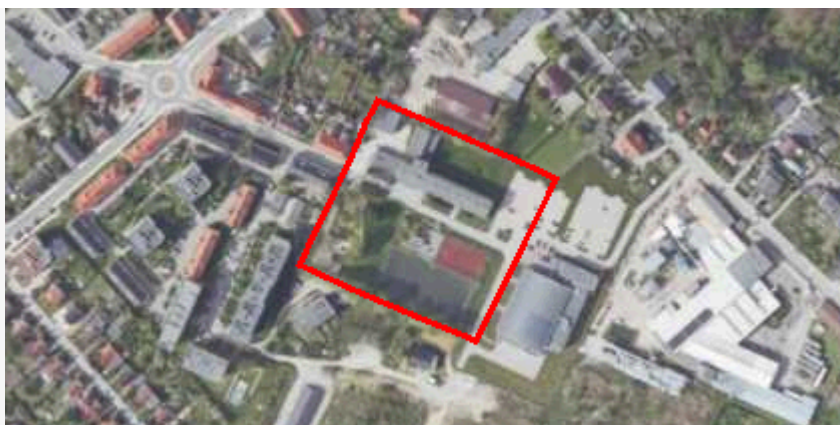
12.0 m

**minimalny udzial powierzchni biologicznie czynnej**

20%

**geometria**





**plan**

<https://www.gov.pl/zagospodarowanieprzestrzenne/app/AktPlanowaniaPrzestrzennego/PL.ZIPPZP.10561/021904-POG/1POG>

**strefa planistyczna**

PL.ZIPPZP.10561\_021904-POG\_1POG-14SP\_20260112T163402

**identfier**

<https://www.gov.pl/zagospodarowanieprzestrzenne/app/StrefaPlanistyczna/PL.ZIPPZP.10561/021904-POG/1POG-14SP/20260112T163402>

**przestrzen nazw**

PL.ZIPPZP.10561/021904-POG

**lokalny id**

1POG-14SP

**wersja id**

20260112T163402

**poczatek wersji obiektu**

2026-01-12T16:34:02

**nazwa**

strefa gospodarcza

**oznaczenie**

14SP

**symbol**

SP

**obowiazuje od**

2025-04-08

**obowiazuje do**

obecnie

**status**

w opracowaniu  
<https://inspire.ec.europa.eu/codelist/ProcessStepGeneralValue/elaboration>

**charakter ustalenia**

ogólnie wiążące  
<https://inspire.ec.europa.eu/codelist/RegulationNatureValue/generallyBinding>

**profil podstawowy**

teren produkcji  
teren komunikacji  
teren zieleni urządzonej  
teren ogrodów działkowych  
teren infrastruktury technicznej

**profil dodatkowy**

teren usług

**maksymalna nadziemna intensywnosc zabudowy**

0.6

**maksymalny udzial powierzchni zabudowy**

40%

**maksymalna wysokosc zabudowy**

9.0 m

**minimalny udzial powierzchni biologicznie czynnej**

30%

**geometria**



**plan**

<https://www.gov.pl/zagospodarowanieprzestrzenne/app/AktPlanowaniaPrzestrzennego/PL.ZIPPZP.10561/021904-POG/1POG>

**strefa planistyczna**

PL.ZIPPZP.10561\_021904-POG\_1POG-14SW\_20250404T123203

**identyfier**

<https://www.gov.pl/zagospodarowanieprzestrzenne/app/StrefaPlanistyczna/PL.ZIPPZP.10561/021904-POG/1POG-14SW/20250404T123203>

**przestrzen nazw**

PL.ZIPPZP.10561/021904-POG

**lokalny id**

1POG-14SW

**wersja id**

20250404T123203

**początek wersji obiektu**

2025-04-04T12:32:03

**nazwa**

strefa wielofunkcyjna z zabudową mieszkaniową wielorodzinną

**oznaczenie**

14SW

**symbol**

SW

**obowiązuje od**

2025-04-04

**obowiązuje do**

obecnie

**status**

w opracowaniu  
<https://inspire.ec.europa.eu/codelist/ProcessStepGeneralValue/elaboration>

**charakter ustalenia**

ogólnie wiążące  
<https://inspire.ec.europa.eu/codelist/RegulationNatureValue/generallyBinding>

**profil podstawowy**

teren zabudowy mieszkaniowej wielorodzinnej  
teren usług  
teren komunikacji  
teren zieleni urządzonej  
teren ogrodów działkowych  
teren infrastruktury technicznej

**maksymalna nadziemna intensywność zabudowy**

2

**maksymalny udział powierzchni zabudowy**

50%

**maksymalna wysokość zabudowy**

16.0 m

**minimalny udział powierzchni biologicznie czynnej**

30%

**geometria**



**plan**

<https://www.gov.pl/zagospodarowanieprzestrzenne/app/AktPlanowaniaPrzestrzennego/PL.ZIPPZP.10561/021904-POG/1POG>

**strefa planistyczna**

PL.ZIPPZP.10561\_021904-POG\_1POG-14SK\_20260306T101604

**identyfier**

<https://www.gov.pl/zagospodarowanieprzestrzenne/app/StrefaPlanistyczna/PL.ZIPPZP.10561/021904-POG/1POG-14SK/20260306T101604>

**przestrzen nazw**

PL.ZIPPZP.10561/021904-POG

**lokalny id**

1POG-14SK

**wersja id**

20260306T101604

**poczatek wersji obiektu**

2026-03-06T10:16:04

**nazwa**

strefa komunikacyjna

**oznaczenie**

14SK

**symbol**

SK

**obowiazuje od**

2025-04-08

**obowiazuje do**

obecnie

**status**

w opracowaniu  
<https://inspire.ec.europa.eu/codelist/ProcessStepGeneralValue/elaboration>

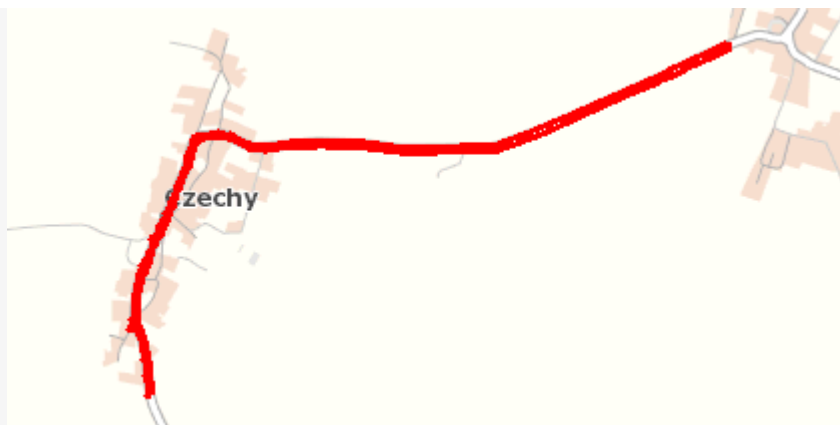
**charakter ustalenia**

ogólnie wiążące  
<https://inspire.ec.europa.eu/codelist/RegulationNatureValue/generallyBinding>

**profil podstawowy**

teren autostrady  
 teren drogi ekspresowej  
 teren drogi głównej ruchu przyspieszonego  
 teren drogi głównej  
 teren komunikacji kolejowej i szynowej  
 teren komunikacji kolei linowej  
 teren komunikacji wodnej  
 teren komunikacji lotniczej  
 teren obsługi komunikacji  
 teren ogrodów działkowych  
 teren infrastruktury technicznej

**geometria**



**plan**

<https://www.gov.pl/zagospodarowanieprzestrzenne/app/AktPlanowaniaPrzestrzennego/PL.ZIPPZP.10561/021904-POG/1POG>

**strefa planistyczna**

PL.ZIPPZP.10561\_021904-POG\_1POG-14SZ\_20260219T124047

**identyfier**

<https://www.gov.pl/zagospodarowanieprzestrzenne/app/StrefaPlanistyczna/PL.ZIPPZP.10561/021904-POG/1POG-14SZ/20260219T124047>

**przestrzen nazw**

PL.ZIPPZP.10561/021904-POG

**lokalny id**

1POG-14SZ

**wersja id**

20260219T124047

**poczatek wersji obiektu**

2026-02-19T12:40:47

**nazwa**

strefa wielofunkcyjna z zabudową zagrodową

**oznaczenie**

14SZ

**symbol**

SZ

**obowiazuje od**

2025-04-01

**obowiazuje do**

obecnie

**status**

w opracowaniu  
<https://inspire.ec.europa.eu/codelist/ProcessStepGeneralValue/elaboration>

**charakter ustalenia**

ogólnie wiążące  
<https://inspire.ec.europa.eu/codelist/RegulationNatureValue/generallyBinding>

**profil podstawowy**

teren zabudowy zagrodowej  
teren produkcji w gospodarstwach rolnych  
teren akwakultury i obsługi rybactwa  
teren komunikacji  
teren zieleni urządzonej  
teren ogrodów działkowych  
teren infrastruktury technicznej

**maksymalna nadziemna intensywnosc zabudowy**

0.6

**maksymalny udzial powierzchni zabudowy**

40%

**maksymalna wysokosc zabudowy**

12.0 m

**minimalny udzial powierzchni biologicznie czynnej**

30%

**geometria**



**plan**

<https://www.gov.pl/zagospodarowanieprzestrzenne/app/AktPlanowaniaPrzestrzennego/PL.ZIPPZP.10561/021904-POG/1POG>

**strefa planistyczna**

PL.ZIPPZP.10561\_021904-POG\_1POG-15SO\_20250331T073106

**identyfier**

<https://www.gov.pl/zagospodarowanieprzestrzenne/app/StrefaPlanistyczna/PL.ZIPPZP.10561/021904-POG/1POG-15SO/20250331T073106>

**przestrzen nazw**

PL.ZIPPZP.10561/021904-POG

**lokalny id**

1POG-15SO

**wersja id**

20250331T073106

**poczatek wersji obiektu**

2025-03-31T07:31:06

**nazwa**

strefa otwarta

**oznaczenie**

15SO

**symbol**

SO

**obowiazuje od**

2025-03-31

**obowiazuje do**

obecnie

**status**

w opracowaniu  
<https://inspire.ec.europa.eu/codelist/ProcessStepGeneralValue/elaboration>

**charakter ustalenia**

ogólnie wiążące  
<https://inspire.ec.europa.eu/codelist/RegulationNatureValue/generallyBinding>

**profil podstawowy**

teren rolnictwa z zakazem zabudowy  
teren lasu  
teren zieleni naturalnej  
teren wód  
teren komunikacji  
teren ogrodów działkowych  
teren infrastruktury technicznej

**geometria**



**plan**

<https://www.gov.pl/zagospodarowanieprzestrzenne/app/AktPlanowaniaPrzestrzennego/PL.ZIPPZP.10561/021904-POG/1POG>

**strefa planistyczna**

PL.ZIPPZP.10561\_021904-POG\_1POG-15SZ\_20250401T090622

**identyfier**

<https://www.gov.pl/zagospodarowanieprzestrzenne/app/StrefaPlanistyczna/PL.ZIPPZP.10561/021904-POG/1POG-15SZ/20250401T090622>

**przestrzen nazw**

PL.ZIPPZP.10561/021904-POG

**lokalny id**

1POG-15SZ

**wersja id**

20250401T090622

**poczatek wersji obiektu**

2025-04-01T09:06:22

**nazwa**

strefa wielofunkcyjna z zabudową zagrodową

**oznaczenie**

15SZ

**symbol**

SZ

**obowiazuje od**

2025-04-01

**obowiazuje do**

obecnie

**status**

w opracowaniu  
<https://inspire.ec.europa.eu/codelist/ProcessStepGeneralValue/elaboration>

**charakter ustalenia**

ogólnie wiążące  
<https://inspire.ec.europa.eu/codelist/RegulationNatureValue/generallyBinding>

**profil podstawowy**

teren zabudowy zagrodowej  
teren produkcji w gospodarstwach rolnych  
teren akwakultury i obsługi rybactwa  
teren komunikacji  
teren zieleni urządzonej  
teren ogrodów działkowych  
teren infrastruktury technicznej

**maksymalna nadziemna intensywnosc zabudowy**

0.9

**maksymalny udzial powierzchni zabudowy**

40%

**maksymalna wysokosc zabudowy**

10.0 m

**minimalny udzial powierzchni biologicznie czynnej**

30%

**geometria**





**plan**

<https://www.gov.pl/zagospodarowanieprzestrzenne/app/AktPlanowaniaPrzestrzennego/PL.ZIPPZP.10561/021904-POG/1POG>

**strefa planistyczna**

PL.ZIPPZP.10561\_021904-POG\_1POG-15SN\_20260211T124928

**identyfier**

<https://www.gov.pl/zagospodarowanieprzestrzenne/app/StrefaPlanistyczna/PL.ZIPPZP.10561/021904-POG/1POG-15SN/20260211T124928>

**przestrzen nazw**

PL.ZIPPZP.10561/021904-POG

**lokalny id**

1POG-15SN

**wersja id**

20260211T124928

**poczatek wersji obiektu**

2026-02-11T12:49:28

**nazwa**

strefa zieleni i rekreacji

**oznaczenie**

15SN

**symbol**

SN

**obowiazuje od**

2025-04-03

**obowiazuje do**

obecnie

**status**

w opracowaniu  
<https://inspire.ec.europa.eu/codelist/ProcessStepGeneralValue/elaboration>

**charakter ustalenia**

ogólnie wiążące  
<https://inspire.ec.europa.eu/codelist/RegulationNatureValue/generallyBinding>

**profil podstawowy**

teren zieleni urządzonej  
teren plaży  
teren wód  
teren komunikacji  
teren ogrodów działkowych  
teren infrastruktury technicznej

**profil dodatkowy**

teren usług sportu i rekreacji

**maksymalny udział powierzchni zabudowy**

0%

**minimalny udział powierzchni biologicznie czynnej**

100%

**geometria**



**plan**

<https://www.gov.pl/zagospodarowanieprzestrzenne/app/AktPlanowaniaPrzestrzennego/PL.ZIPPZP.10561/021904-POG/1POG>

**strefa planistyczna**

PL.ZIPPZP.10561\_021904-POG\_1POG-15SU\_20250404T122318

**identyfier**

<https://www.gov.pl/zagospodarowanieprzestrzenne/app/StrefaPlanistyczna/PL.ZIPPZP.10561/021904-POG/1POG-15SU/20250404T122318>

**przestrzen nazw**

PL.ZIPPZP.10561/021904-POG

**lokalny id**

1POG-15SU

**wersja id**

20250404T122318

**poczatek wersji obiektu**

2025-04-04T12:23:18

**nazwa**

strefa usługowa

**oznaczenie**

15SU

**symbol**

SU

**obowiazuje od**

2025-04-04

**obowiazuje do**

obecnie

**status**

w opracowaniu  
<https://inspire.ec.europa.eu/codelist/ProcessStepGeneralValue/elaboration>

**charakter ustalenia**

ogólnie wiążące  
<https://inspire.ec.europa.eu/codelist/RegulationNatureValue/generallyBinding>

**profil podstawowy**

teren usług  
teren komunikacji  
teren zieleni urządzonej  
teren ogrodów działkowych  
teren infrastruktury technicznej

**maksymalna nadziemna intensywnosc zabudowy**

1.5

**maksymalny udzial powierzchni zabudowy**

65%

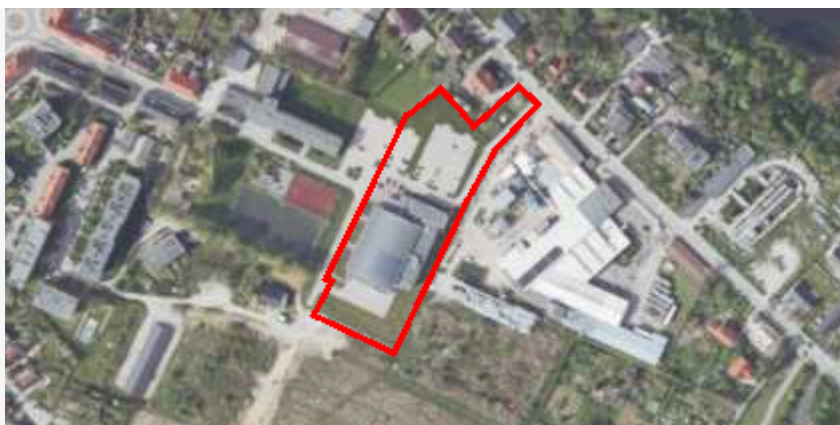
**maksymalna wysokosc zabudowy**

12.0 m

**minimalny udzial powierzchni biologicznie czynnej**

25%

**geometria**



**plan**

<https://www.gov.pl/zagospodarowanieprzestrzenne/app/AktPlanowaniaPrzestrzennego/PL.ZIPPZP.10561/021904-POG/1POG>

**strefa planistyczna**

PL.ZIPPZP.10561\_021904-POG\_1POG-15SP\_20260112T163413

**identyfier**

<https://www.gov.pl/zagospodarowanieprzestrzenne/app/StrefaPlanistyczna/PL.ZIPPZP.10561/021904-POG/1POG-15SP/20260112T163413>

**przestrzen nazw**

PL.ZIPPZP.10561/021904-POG

**lokalny id**

1POG-15SP

**wersja id**

20260112T163413

**poczatek wersji obiektu**

2026-01-12T16:34:13

**nazwa**

strefa gospodarcza

**oznaczenie**

15SP

**symbol**

SP

**obowiazuje od**

2025-04-10

**obowiazuje do**

obecnie

**status**

w opracowaniu  
<https://inspire.ec.europa.eu/codelist/ProcessStepGeneralValue/elaboration>

**charakter ustalenia**

ogólnie wiążące  
<https://inspire.ec.europa.eu/codelist/RegulationNatureValue/generallyBinding>

**profil podstawowy**

teren produkcji  
teren komunikacji  
teren zieleni urządzonej  
teren ogrodów działkowych  
teren infrastruktury technicznej

**profil dodatkowy**

teren usług

**maksymalna nadziemna intensywnosc zabudowy**

0.6

**maksymalny udzial powierzchni zabudowy**

40%

**maksymalna wysokosc zabudowy**

13.0 m

**minimalny udzial powierzchni biologicznie czynnej**

30%

**geometria**



**plan**

<https://www.gov.pl/zagospodarowanieprzestrzenne/app/AktPlanowaniaPrzestrzennego/PL.ZIPPZP.10561/021904-POG/1POG>

**strefa planistyczna**

PL.ZIPPZP.10561\_021904-POG\_1POG-15SK\_20260306T094121

**identyfier**

<https://www.gov.pl/zagospodarowanieprzestrzenne/app/StrefaPlanistyczna/PL.ZIPPZP.10561/021904-POG/1POG-15SK/20260306T094121>

**przestrzen nazw**

PL.ZIPPZP.10561/021904-POG

**lokalny id**

1POG-15SK

**wersja id**

20260306T094121

**poczatek wersji obiektu**

2026-03-06T09:41:21

**nazwa**

strefa komunikacyjna

**oznaczenie**

15SK

**symbol**

SK

**obowiazuje od**

2025-04-08

**obowiazuje do**

obecnie

**status**

w opracowaniu  
<https://inspire.ec.europa.eu/codelist/ProcessStepGeneralValue/elaboration>

**charakter ustalenia**

ogólnie wiążące  
<https://inspire.ec.europa.eu/codelist/RegulationNatureValue/generallyBinding>

**profil podstawowy**

teren autostrady  
 teren drogi ekspresowej  
 teren drogi głównej ruchu przyspieszonego  
 teren drogi głównej  
 teren komunikacji kolejowej i szynowej  
 teren komunikacji kolei linowej  
 teren komunikacji wodnej  
 teren komunikacji lotniczej  
 teren obsługi komunikacji  
 teren ogrodów działkowych  
 teren infrastruktury technicznej

**geometria**



plan

<https://www.gov.pl/zagospodarowanieprzestrzenne/app/AktPlanowaniaPrzestrzennego/PL.ZIPPZP.10561/021904-POG/1POG>

strefa planistyczna

PL.ZIPPZP.10561\_021904-POG\_1POG-15SW\_20250404T123146

identyfier

<https://www.gov.pl/zagospodarowanieprzestrzenne/app/StrefaPlanistyczna/PL.ZIPPZP.10561/021904-POG/1POG-15SW/20250404T123146>

przestrzen nazw

PL.ZIPPZP.10561/021904-POG

lokalny id

1POG-15SW

wersja id

20250404T123146

początek wersji obiektu

2025-04-04T12:31:46

nazwa

strefa wielofunkcyjna z zabudową mieszkaniową wielorodzinną

oznaczenie

15SW

symbol

SW

obowiązuje od

2025-04-04

obowiązuje do

obecnie

status

w opracowaniu  
<https://inspire.ec.europa.eu/codelist/ProcessStepGeneralValue/elaboration>

charakter ustalenia

ogólnie wiążące  
<https://inspire.ec.europa.eu/codelist/RegulationNatureValue/generallyBinding>

profil podstawowy

teren zabudowy mieszkaniowej wielorodzinnej  
teren usług  
teren komunikacji  
teren zieleni urządzonej  
teren ogrodów działkowych  
teren infrastruktury technicznej

maksymalna nadziemna intensywność zabudowy

2

maksymalny udział powierzchni zabudowy

50%

maksymalna wysokość zabudowy

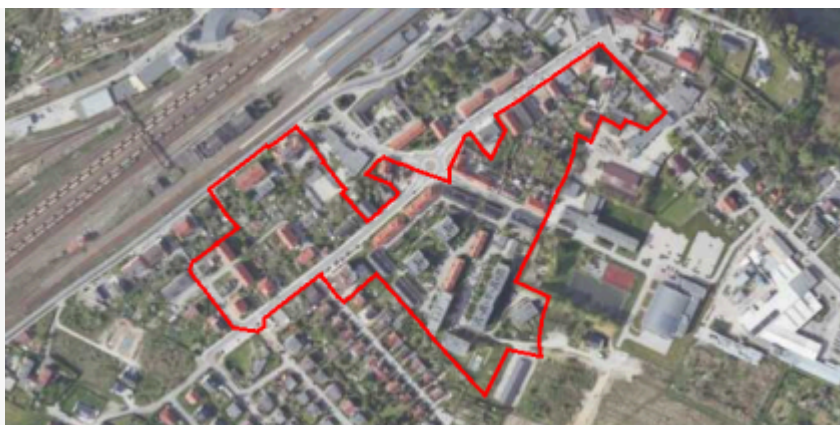
16.0 m

minimalny udział powierzchni biologicznie czynnej

30%

geometria





**plan**

<https://www.gov.pl/zagospodarowanieprzestrzenne/app/AktPlanowaniaPrzestrzennego/PL.ZIPPZP.10561/021904-POG/1POG>

**strefa planistyczna**

PL.ZIPPZP.10561\_021904-POG\_1POG-15SJ\_20260220T083621

**identyfier**

<https://www.gov.pl/zagospodarowanieprzestrzenne/app/StrefaPlanistyczna/PL.ZIPPZP.10561/021904-POG/1POG-15SJ/20260220T083621>

**przestrzen nazw**

PL.ZIPPZP.10561/021904-POG

**lokalny id**

1POG-15SJ

**wersja id**

20260220T083621

**początek wersji obiektu**

2026-02-20T08:36:21

**nazwa**

strefa wielofunkcyjna z zabudową mieszkaniową jednorodzinną

**oznaczenie**

15SJ

**symbol**

SJ

**obowiązuje od**

2025-03-27

**obowiązuje do**

obecnie

**status**

w opracowaniu  
<https://inspire.ec.europa.eu/codelist/ProcessStepGeneralValue/elaboration>

**charakter ustalenia**

ogólnie wiążące  
<https://inspire.ec.europa.eu/codelist/RegulationNatureValue/generallyBinding>

**profil podstawowy**

teren zabudowy mieszkaniowej jednorodzinnej  
teren usług  
teren komunikacji  
teren zieleni urządzonej  
teren ogrodów działkowych  
teren infrastruktury technicznej

**maksymalna nadziemna intensywność zabudowy**

0.7

**maksymalny udział powierzchni zabudowy**

35%

**maksymalna wysokość zabudowy**

10.0 m

**minimalny udział powierzchni biologicznie czynnej**

60%

**geometria**





**plan** <https://www.gov.pl/zagospodarowanieprzestrzenne/app/AktPlanowaniaPrzestrzennego/PL.ZIPPZP.10561/021904-POG/1POG>

**strefa planistyczna** PL.ZIPPZP.10561\_021904-POG\_1POG-16SJ\_20250327T125147

**identyfier** <https://www.gov.pl/zagospodarowanieprzestrzenne/app/StrefaPlanistyczna/PL.ZIPPZP.10561/021904-POG/1POG-16SJ/20250327T125147>

**przestrzen nazw** PL.ZIPPZP.10561/021904-POG

**lokalny id** 1POG-16SJ

**wersja id** 20250327T125147

**początek wersji obiektu** 2025-03-27T12:51:47

**nazwa** strefa wielofunkcyjna z zabudową mieszkaniową jednorodzinną

**oznaczenie** 16SJ

**symbol** SJ

**obowiązuje od** 2025-03-27

**obowiązuje do** obecnie

**status** w opracowaniu  
<https://inspire.ec.europa.eu/codelist/ProcessStepGeneralValue/elaboration>

**charakter ustalenia** ogólnie wiążące  
<https://inspire.ec.europa.eu/codelist/RegulationNatureValue/generallyBinding>

**profil podstawowy** teren zabudowy mieszkaniowej jednorodzinnej  
teren usług  
teren komunikacji  
teren zieleni urządzonej  
teren ogrodów działkowych  
teren infrastruktury technicznej

**maksymalna nadziemna intensywność zabudowy** 0.7

**maksymalny udział powierzchni zabudowy** 35%

**maksymalna wysokość zabudowy** 10.0 m

**minimalny udział powierzchni biologicznie czynnej** 60%

**geometria**



**plan**

<https://www.gov.pl/zagospodarowanieprzestrzenne/app/AktPlanowaniaPrzestrzennego/PL.ZIPPZP.10561/021904-POG/1POG>

**strefa planistyczna**

PL.ZIPPZP.10561\_021904-POG\_1POG-16SN\_20250404T075754

**identyfier**

<https://www.gov.pl/zagospodarowanieprzestrzenne/app/StrefaPlanistyczna/PL.ZIPPZP.10561/021904-POG/1POG-16SN/20250404T075754>

**przestrzen nazw**

PL.ZIPPZP.10561/021904-POG

**lokalny id**

1POG-16SN

**wersja id**

20250404T075754

**poczatek wersji obiektu**

2025-04-04T07:57:54

**nazwa**

strefa zieleni i rekreacji

**oznaczenie**

16SN

**symbol**

SN

**obowiazuje od**

2025-04-04

**obowiazuje do**

obecnie

**status**

w opracowaniu  
<https://inspire.ec.europa.eu/codelist/ProcessStepGeneralValue/elaboration>

**charakter ustalenia**

ogólnie wiążące  
<https://inspire.ec.europa.eu/codelist/RegulationNatureValue/generallyBinding>

**profil podstawowy**

teren zieleni urządzonej  
 teren plaży  
 teren wód  
 teren komunikacji  
 teren ogrodów działkowych  
 teren infrastruktury technicznej

**minimalny udział powierzchni biologicznie czynnej**

50%

**geometria**



**plan**

<https://www.gov.pl/zagospodarowanieprzestrzenne/app/AktPlanowaniaPrzestrzennego/PL.ZIPPZP.10561/021904-POG/1POG>

**strefa planistyczna**

PL.ZIPPZP.10561\_021904-POG\_1POG-16SW\_20250404T121730

**identyfier**

<https://www.gov.pl/zagospodarowanieprzestrzenne/app/StrefaPlanistyczna/PL.ZIPPZP.10561/021904-POG/1POG-16SW/20250404T121730>

**przestrzen nazw**

PL.ZIPPZP.10561/021904-POG

**lokalny id**

1POG-16SW

**wersja id**

20250404T121730

**początek wersji obiektu**

2025-04-04T12:17:30

**nazwa**

strefa wielofunkcyjna z zabudową mieszkaniową wielorodzinną

**oznaczenie**

16SW

**symbol**

SW

**obowiązuje od**

2025-04-04

**obowiązuje do**

obecnie

**status**

w opracowaniu  
<https://inspire.ec.europa.eu/codelist/ProcessStepGeneralValue/elaboration>

**charakter ustalenia**

ogólnie wiążące  
<https://inspire.ec.europa.eu/codelist/RegulationNatureValue/generallyBinding>

**profil podstawowy**

teren zabudowy mieszkaniowej wielorodzinnej  
 teren usług  
 teren komunikacji  
 teren zieleni urządzonej  
 teren ogrodów działkowych  
 teren infrastruktury technicznej

**maksymalna nadziemna intensywnosc zabudowy**

2

**maksymalny udział powierzchni zabudowy**

70%

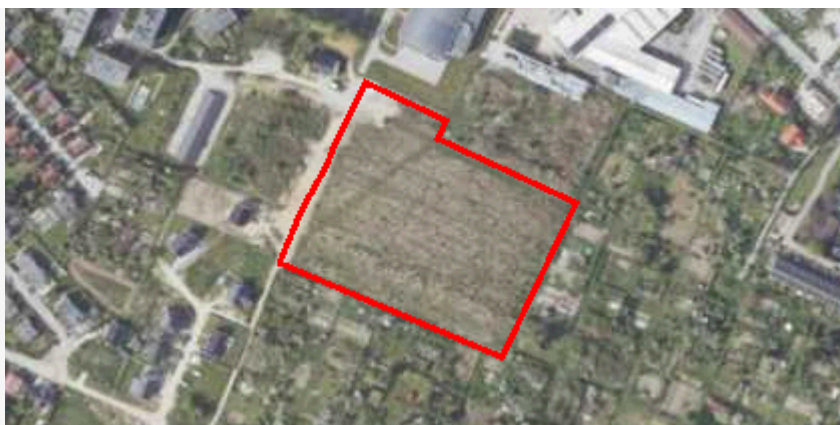
**maksymalna wysokosc zabudowy**

16.0 m

**minimalny udział powierzchni biologicznie czynnej**

30%

**geometria**



**plan**

<https://www.gov.pl/zagospodarowanieprzestrzenne/app/AktPlanowaniaPrzestrzennego/PL.ZIPPZP.10561/021904-POG/1POG>

**strefa planistyczna**

PL.ZIPPZP.10561\_021904-POG\_1POG-16SU\_20260219T153107

**identyfier**

<https://www.gov.pl/zagospodarowanieprzestrzenne/app/StrefaPlanistyczna/PL.ZIPPZP.10561/021904-POG/1POG-16SU/20260219T153107>

**przestrzen nazw**

PL.ZIPPZP.10561/021904-POG

**lokalny id**

1POG-16SU

**wersja id**

20260219T153107

**początek wersji obiektu**

2026-02-19T15:31:07

**nazwa**

strefa usługowa

**oznaczenie**

16SU

**symbol**

SU

**obowiązuje od**

2025-04-07

**obowiązuje do**

obecnie

**status**

w opracowaniu  
<https://inspire.ec.europa.eu/codelist/ProcessStepGeneralValue/elaboration>

**charakter ustalenia**

ogólnie wiążące  
<https://inspire.ec.europa.eu/codelist/RegulationNatureValue/generallyBinding>

**profil podstawowy**

teren usług  
teren komunikacji  
teren zieleni urządzonej  
teren ogrodów działkowych  
teren infrastruktury technicznej

**maksymalna nadziemna intensywność zabudowy**

1.5

**maksymalny udział powierzchni zabudowy**

65%

**maksymalna wysokość zabudowy**

12.0 m

**minimalny udział powierzchni biologicznie czynnej**

25%

**geometria**



**plan**

<https://www.gov.pl/zagospodarowanieprzestrzenne/app/AktPlanowaniaPrzestrzennego/PL.ZIPPZP.10561/021904-POG/1POG>

**strefa planistyczna**

PL.ZIPPZP.10561\_021904-POG\_1POG-16SP\_20260112T163429

**identyfier**

<https://www.gov.pl/zagospodarowanieprzestrzenne/app/StrefaPlanistyczna/PL.ZIPPZP.10561/021904-POG/1POG-16SP/20260112T163429>

**przestrzen nazw**

PL.ZIPPZP.10561/021904-POG

**lokalny id**

1POG-16SP

**wersja id**

20260112T163429

**poczatek wersji obiektu**

2026-01-12T16:34:29

**nazwa**

strefa gospodarcza

**oznaczenie**

16SP

**symbol**

SP

**obowiazuje od**

2025-04-11

**obowiazuje do**

obecnie

**status**

w opracowaniu  
<https://inspire.ec.europa.eu/codelist/ProcessStepGeneralValue/elaboration>

**charakter ustalenia**

ogólnie wiążące  
<https://inspire.ec.europa.eu/codelist/RegulationNatureValue/generallyBinding>

**profil podstawowy**

teren produkcji  
teren komunikacji  
teren zieleni urządzonej  
teren ogrodów działkowych  
teren infrastruktury technicznej

**profil dodatkowy**

teren usług

**maksymalna nadziemna intensywnosc zabudowy**

0.9

**maksymalny udzial powierzchni zabudowy**

50%

**maksymalna wysokosc zabudowy**

14.0 m

**minimalny udzial powierzchni biologicznie czynnej**

35%

**geometria**





**plan**

<https://www.gov.pl/zagospodarowanieprzestrzenne/app/AktPlanowaniaPrzestrzennego/PL.ZIPPZP.10561/021904-POG/1POG>

**strefa planistyczna**

PL.ZIPPZP.10561\_021904-POG\_1POG-16SK\_20260219T124040

**identyfier**

<https://www.gov.pl/zagospodarowanieprzestrzenne/app/StrefaPlanistyczna/PL.ZIPPZP.10561/021904-POG/1POG-16SK/20260219T124040>

**przestrzen nazw**

PL.ZIPPZP.10561/021904-POG

**lokalny id**

1POG-16SK

**wersja id**

20260219T124040

**poczatek wersji obiektu**

2026-02-19T12:40:40

**nazwa**

strefa komunikacyjna

**oznaczenie**

16SK

**symbol**

SK

**obowiazuje od**

2025-04-01

**obowiazuje do**

obecnie

**status**

w opracowaniu  
<https://inspire.ec.europa.eu/codelist/ProcessStepGeneralValue/elaboration>

**charakter ustalenia**

ogólnie wiążące  
<https://inspire.ec.europa.eu/codelist/RegulationNatureValue/generallyBinding>

**profil podstawowy**

teren autostrady  
 teren drogi ekspresowej  
 teren drogi głównej ruchu przyspieszonego  
 teren drogi głównej  
 teren komunikacji kolejowej i szynowej  
 teren komunikacji kolei linowej  
 teren komunikacji wodnej  
 teren komunikacji lotniczej  
 teren obsługi komunikacji  
 teren ogrodów działkowych  
 teren infrastruktury technicznej

**geometria**





**plan** <https://www.gov.pl/zagospodarowanieprzestrzenne/app/AktPlanowaniaPrzestrzennego/PL.ZIPPZP.10561/021904-POG/1POG>

**strefa planistyczna** PL.ZIPPZP.10561\_021904-POG\_1POG-16SO\_20250331T105749

**identfier** <https://www.gov.pl/zagospodarowanieprzestrzenne/app/StrefaPlanistyczna/PL.ZIPPZP.10561/021904-POG/1POG-16SO/20250331T105749>

**przestrzen nazw** PL.ZIPPZP.10561/021904-POG

**lokalny id** 1POG-16SO

**wersja id** 20250331T105749

**poczatek wersji obiektu** 2025-03-31T10:57:49

**nazwa** strefa otwarta

**oznaczenie** 16SO

**symbol** SO

**obowiazuje od** 2025-03-31

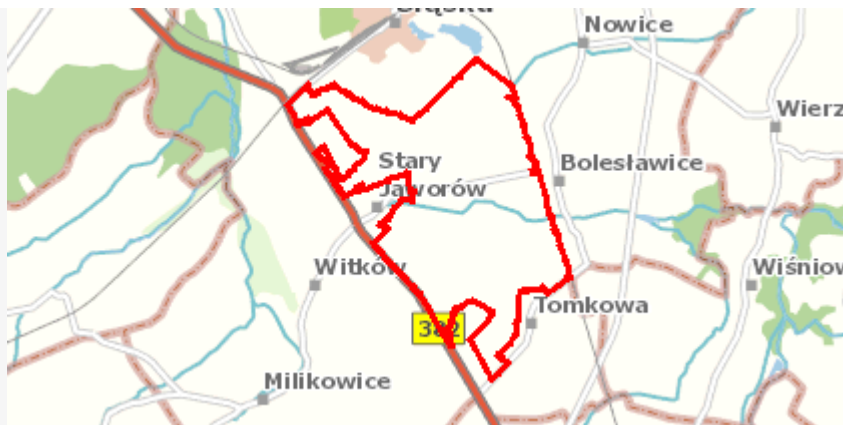
**obowiazuje do** obecnie

**status** w opracowaniu  
<https://inspire.ec.europa.eu/codelist/ProcessStepGeneralValue/elaboration>

**charakter ustalenia** ogólnie wiążące  
<https://inspire.ec.europa.eu/codelist/RegulationNatureValue/generallyBinding>

**profil podstawowy** teren rolnictwa z zakazem zabudowy  
teren lasu  
teren zieleni naturalnej  
teren wód  
teren komunikacji  
teren ogrodów działkowych  
teren infrastruktury technicznej

**geometria**



**plan**

<https://www.gov.pl/zagospodarowanieprzestrzenne/app/AktPlanowaniaPrzestrzennego/PL.ZIPPZP.10561/021904-POG/1POG>

**strefa planistyczna**

PL.ZIPPZP.10561\_021904-POG\_1POG-17SJ\_20250327T130304

**identfier**

<https://www.gov.pl/zagospodarowanieprzestrzenne/app/StrefaPlanistyczna/PL.ZIPPZP.10561/021904-POG/1POG-17SJ/20250327T130304>

**przestrzen nazw**

PL.ZIPPZP.10561/021904-POG

**lokalny id**

1POG-17SJ

**wersja id**

20250327T130304

**początek wersji obiektu**

2025-03-27T13:03:04

**nazwa**

strefa wielofunkcyjna z zabudową mieszkaniową jednorodzinną

**oznaczenie**

17SJ

**symbol**

SJ

**obowiązuje od**

2025-03-27

**obowiązuje do**

obecnie

**status**

w opracowaniu  
<https://inspire.ec.europa.eu/codelist/ProcessStepGeneralValue/elaboration>

**charakter ustalenia**

ogólnie wiążące  
<https://inspire.ec.europa.eu/codelist/RegulationNatureValue/generallyBinding>

**profil podstawowy**

teren zabudowy mieszkaniowej jednorodzinnej  
 teren usług  
 teren komunikacji  
 teren zieleni urządzonej  
 teren ogrodów działkowych  
 teren infrastruktury technicznej

**maksymalna nadziemna intensywnosc zabudowy**

0.7

**maksymalny udział powierzchni zabudowy**

35%

**maksymalna wysokosc zabudowy**

10.0 m

**minimalny udział powierzchni biologicznie czynnej**

60%

**geometria**



**plan**

<https://www.gov.pl/zagospodarowanieprzestrzenne/app/AktPlanowaniaPrzestrzennego/PL.ZIPPZP.10561/021904-POG/1POG>

**strefa planistyczna**

PL.ZIPPZP.10561\_021904-POG\_1POG-17SP\_20260210T133304

**identyfier**

<https://www.gov.pl/zagospodarowanieprzestrzenne/app/StrefaPlanistyczna/PL.ZIPPZP.10561/021904-POG/1POG-17SP/20260210T133304>

**przestrzen nazw**

PL.ZIPPZP.10561/021904-POG

**lokalny id**

1POG-17SP

**wersja id**

20260210T133304

**poczatek wersji obiektu**

2026-02-10T13:33:04

**nazwa**

strefa gospodarcza

**oznaczenie**

17SP

**symbol**

SP

**obowiazuje od**

2025-03-31

**obowiazuje do**

obecnie

**status**

w opracowaniu  
<https://inspire.ec.europa.eu/codelist/ProcessStepGeneralValue/elaboration>

**charakter ustalenia**

ogólnie wiążące  
<https://inspire.ec.europa.eu/codelist/RegulationNatureValue/generallyBinding>

**profil podstawowy**

teren produkcji  
teren komunikacji  
teren zieleni urządzonej  
teren ogrodów działkowych  
teren infrastruktury technicznej

**profil dodatkowy**

teren usług

**maksymalna nadziemna intensywnosc zabudowy**

1

**maksymalny udzial powierzchni zabudowy**

50%

**maksymalna wysokosc zabudowy**

12.0 m

**minimalny udzial powierzchni biologicznie czynnej**

20%

**geometria**



**plan**

<https://www.gov.pl/zagospodarowanieprzestrzenne/app/AktPlanowaniaPrzestrzennego/PL.ZIPPZP.10561/021904-POG/1POG>

**strefa planistyczna**

PL.ZIPPZP.10561\_021904-POG\_1POG-17SZ\_20260220T101749

**identyfier**

<https://www.gov.pl/zagospodarowanieprzestrzenne/app/StrefaPlanistyczna/PL.ZIPPZP.10561/021904-POG/1POG-17SZ/20260220T101749>

**przestrzen nazw**

PL.ZIPPZP.10561/021904-POG

**lokalny id**

1POG-17SZ

**wersja id**

20260220T101749

**poczatek wersji obiektu**

2026-02-20T10:17:49

**nazwa**

strefa wielofunkcyjna z zabudową zagrodową

**oznaczenie**

17SZ

**symbol**

SZ

**obowiazuje od**

2025-04-01

**obowiazuje do**

obecnie

**status**

w opracowaniu  
<https://inspire.ec.europa.eu/codelist/ProcessStepGeneralValue/elaboration>

**charakter ustalenia**

ogólnie wiążące  
<https://inspire.ec.europa.eu/codelist/RegulationNatureValue/generallyBinding>

**profil podstawowy**

teren zabudowy zagrodowej  
 teren produkcji w gospodarstwach rolnych  
 teren akwakultury i obsługi rybactwa  
 teren komunikacji  
 teren zieleni urządzonej  
 teren ogrodów działkowych  
 teren infrastruktury technicznej

**maksymalna nadziemna intensywnosc zabudowy**

0.6

**maksymalny udzial powierzchni zabudowy**

40%

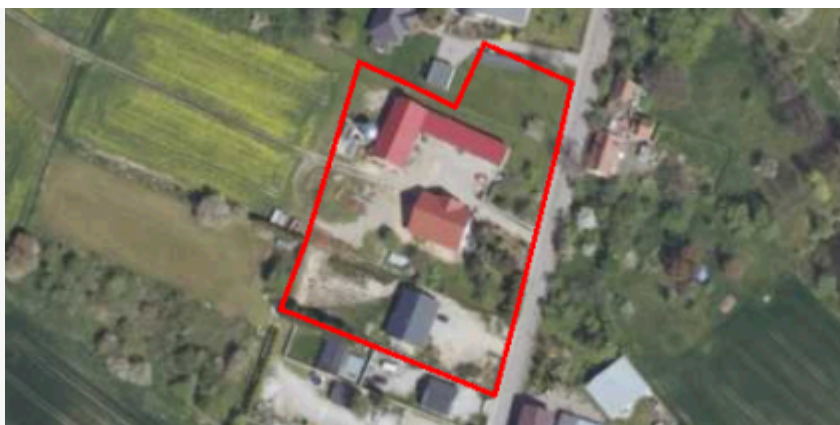
**maksymalna wysokosc zabudowy**

10.0 m

**minimalny udzial powierzchni biologicznie czynnej**

30%

**geometria**



**plan** <https://www.gov.pl/zagospodarowanieprzestrzenne/app/AktPlanowaniaPrzestrzennego/PL.ZIPPZP.10561/021904-POG/1POG>

**strefa planistyczna** PL.ZIPPZP.10561\_021904-POG\_1POG-17SW\_20250404T123116

**identyfier** <https://www.gov.pl/zagospodarowanieprzestrzenne/app/StrefaPlanistyczna/PL.ZIPPZP.10561/021904-POG/1POG-17SW/20250404T123116>

**przestrzen nazw** PL.ZIPPZP.10561/021904-POG

**lokalny id** 1POG-17SW

**wersja id** 20250404T123116

**początek wersji obiektu** 2025-04-04T12:31:16

**nazwa** strefa wielofunkcyjna z zabudową mieszkaniową wielorodzinną

**oznaczenie** 17SW

**symbol** SW

**obowiązuje od** 2025-04-04

**obowiązuje do** obecnie

**status** w opracowaniu  
<https://inspire.ec.europa.eu/codelist/ProcessStepGeneralValue/elaboration>

**charakter ustalenia** ogólnie wiążące  
<https://inspire.ec.europa.eu/codelist/RegulationNatureValue/generallyBinding>

**profil podstawowy** teren zabudowy mieszkaniowej wielorodzinnej  
teren usług  
teren komunikacji  
teren zieleni urządzonej  
teren ogrodów działkowych  
teren infrastruktury technicznej

**maksymalna nadziemna intensywnosc zabudowy** 2

**maksymalny udział powierzchni zabudowy** 50%

**maksymalna wysokosc zabudowy** 16.0 m

**minimalny udział powierzchni biologicznie czynnej** 30%

**geometria**



**plan**

<https://www.gov.pl/zagospodarowanieprzestrzenne/app/AktPlanowaniaPrzestrzennego/PL.ZIPPZP.10561/021904-POG/1POG>

**strefa planistyczna**

PL.ZIPPZP.10561\_021904-POG\_1POG-17SN\_20250404T123612

**identyfier**

<https://www.gov.pl/zagospodarowanieprzestrzenne/app/StrefaPlanistyczna/PL.ZIPPZP.10561/021904-POG/1POG-17SN/20250404T123612>

**przestrzen nazw**

PL.ZIPPZP.10561/021904-POG

**lokalny id**

1POG-17SN

**wersja id**

20250404T123612

**poczatek wersji obiektu**

2025-04-04T12:36:12

**nazwa**

strefa zieleni i rekreacji

**oznaczenie**

17SN

**symbol**

SN

**obowiazuje od**

2025-04-04

**obowiazuje do**

obecnie

**status**

w opracowaniu  
<https://inspire.ec.europa.eu/codelist/ProcessStepGeneralValue/elaboration>

**charakter ustalenia**

ogólnie wiążące  
<https://inspire.ec.europa.eu/codelist/RegulationNatureValue/generallyBinding>

**profil podstawowy**

teren zieleni urządzonej  
teren plaży  
teren wód  
teren komunikacji  
teren ogrodów działkowych  
teren infrastruktury technicznej

**minimalny udział powierzchni biologicznie czynnej**

50%

**geometria**





**plan**

<https://www.gov.pl/zagospodarowanieprzestrzenne/app/AktPlanowaniaPrzestrzennego/PL.ZIPPZP.10561/021904-POG/1POG>

**strefa planistyczna**

PL.ZIPPZP.10561\_021904-POG\_1POG-17SU\_20250407T071559

**identyfier**

<https://www.gov.pl/zagospodarowanieprzestrzenne/app/StrefaPlanistyczna/PL.ZIPPZP.10561/021904-POG/1POG-17SU/20250407T071559>

**przestrzen nazw**

PL.ZIPPZP.10561/021904-POG

**lokalny id**

1POG-17SU

**wersja id**

20250407T071559

**poczatek wersji obiektu**

2025-04-07T07:15:59

**nazwa**

strefa usługowa

**oznaczenie**

17SU

**symbol**

SU

**obowiazuje od**

2025-04-07

**obowiazuje do**

obecnie

**status**

w opracowaniu  
<https://inspire.ec.europa.eu/codelist/ProcessStepGeneralValue/elaboration>

**charakter ustalenia**

ogólnie wiążące  
<https://inspire.ec.europa.eu/codelist/RegulationNatureValue/generallyBinding>

**profil podstawowy**

teren usług  
teren komunikacji  
teren zieleni urządzonej  
teren ogrodów działkowych  
teren infrastruktury technicznej

**maksymalna nadziemna intensywnosc zabudowy**

1.5

**maksymalny udzial powierzchni zabudowy**

65%

**maksymalna wysokosc zabudowy**

12.0 m

**minimalny udzial powierzchni biologicznie czynnej**

25%

**geometria**



**plan**

<https://www.gov.pl/zagospodarowanieprzestrzenne/app/AktPlanowaniaPrzestrzennego/PL.ZIPPZP.10561/021904-POG/1POG>

**strefa planistyczna**

PL.ZIPPZP.10561\_021904-POG\_1POG-17SK\_20260211T093058

**identyfier**

<https://www.gov.pl/zagospodarowanieprzestrzenne/app/StrefaPlanistyczna/PL.ZIPPZP.10561/021904-POG/1POG-17SK/20260211T093058>

**przestrzen nazw**

PL.ZIPPZP.10561/021904-POG

**lokalny id**

1POG-17SK

**wersja id**

20260211T093058

**poczatek wersji obiektu**

2026-02-11T09:30:58

**nazwa**

strefa komunikacyjna

**oznaczenie**

17SK

**symbol**

SK

**obowiazuje od**

2025-04-01

**obowiazuje do**

obecnie

**status**

w opracowaniu  
<https://inspire.ec.europa.eu/codelist/ProcessStepGeneralValue/elaboration>

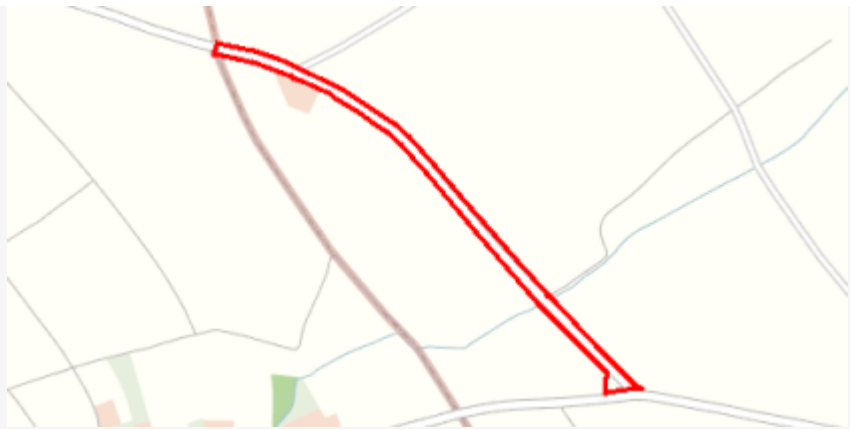
**charakter ustalenia**

ogólnie wiążące  
<https://inspire.ec.europa.eu/codelist/RegulationNatureValue/generallyBinding>

**profil podstawowy**

teren autostrady  
 teren drogi ekspresowej  
 teren drogi głównej ruchu przyspieszonego  
 teren drogi głównej  
 teren komunikacji kolejowej i szynowej  
 teren komunikacji kolei linowej  
 teren komunikacji wodnej  
 teren komunikacji lotniczej  
 teren obsługi komunikacji  
 teren ogrodów działkowych  
 teren infrastruktury technicznej

**geometria**



**plan**

<https://www.gov.pl/zagospodarowanieprzestrzenne/app/AktPlanowaniaPrzestrzennego/PL.ZIPPZP.10561/021904-POG/1POG>

**strefa planistyczna**

PL.ZIPPZP.10561\_021904-POG\_1POG-17SO\_20250331T114719

**identyfier**

<https://www.gov.pl/zagospodarowanieprzestrzenne/app/StrefaPlanistyczna/PL.ZIPPZP.10561/021904-POG/1POG-17SO/20250331T114719>

**przestrzen nazw**

PL.ZIPPZP.10561/021904-POG

**lokalny id**

1POG-17SO

**wersja id**

20250331T114719

**poczatek wersji obiektu**

2025-03-31T11:47:19

**nazwa**

strefa otwarta

**oznaczenie**

17SO

**symbol**

SO

**obowiazuje od**

2025-03-31

**obowiazuje do**

obecnie

**status**

w opracowaniu  
<https://inspire.ec.europa.eu/codelist/ProcessStepGeneralValue/elaboration>

**charakter ustalenia**

ogólnie wiążące  
<https://inspire.ec.europa.eu/codelist/RegulationNatureValue/generallyBinding>

**profil podstawowy**

teren rolnictwa z zakazem zabudowy  
teren lasu  
teren zieleni naturalnej  
teren wód  
teren komunikacji  
teren ogrodów działkowych  
teren infrastruktury technicznej

**geometria**



**plan**

<https://www.gov.pl/zagospodarowanieprzestrzenne/app/AktPlanowaniaPrzestrzennego/PL.ZIPPZP.10561/021904-POG/1POG>

**strefa planistyczna**

PL.ZIPPZP.10561\_021904-POG\_1POG-18SZ\_20250401T092525

**identyfikator**

<https://www.gov.pl/zagospodarowanieprzestrzenne/app/StrefaPlanistyczna/PL.ZIPPZP.10561/021904-POG/1POG-18SZ/20250401T092525>

**przestrzeń nazw**

PL.ZIPPZP.10561/021904-POG

**lokalny id**

1POG-18SZ

**wersja id**

20250401T092525

**początek wersji obiektu**

2025-04-01T09:25:25

**nazwa**

strefa wielofunkcyjna z zabudową zagrodową

**oznaczenie**

18SZ

**symbol**

SZ

**obowiązuje od**

2025-04-01

**obowiązuje do**

obecnie

**status**

w opracowaniu  
<https://inspire.ec.europa.eu/codelist/ProcessStepGeneralValue/elaboration>

**charakter ustalenia**

ogólnie wiążące  
<https://inspire.ec.europa.eu/codelist/RegulationNatureValue/generallyBinding>

**profil podstawowy**

teren zabudowy zagrodowej  
 teren produkcji w gospodarstwach rolnych  
 teren akwakultury i obsługi rybactwa  
 teren komunikacji  
 teren zieleni urządzonej  
 teren ogrodów działkowych  
 teren infrastruktury technicznej

**maksymalna nadziemna intensywność zabudowy**

0.9

**maksymalny udział powierzchni zabudowy**

60%

**maksymalna wysokość zabudowy**

10.0 m

**minimalny udział powierzchni biologicznie czynnej**

30%

**geometria**



**plan**

<https://www.gov.pl/zagospodarowanieprzestrzenne/app/AktPlanowaniaPrzestrzennego/PL.ZIPPZP.10561/021904-POG/1POG>

**strefa planistyczna**

PL.ZIPPZP.10561\_021904-POG\_1POG-18SW\_20250407T071311

**identyfier**

<https://www.gov.pl/zagospodarowanieprzestrzenne/app/StrefaPlanistyczna/PL.ZIPPZP.10561/021904-POG/1POG-18SW/20250407T071311>

**przestrzen nazw**

PL.ZIPPZP.10561/021904-POG

**lokalny id**

1POG-18SW

**wersja id**

20250407T071311

**początek wersji obiektu**

2025-04-07T07:13:11

**nazwa**

strefa wielofunkcyjna z zabudową mieszkaniową wielorodzinną

**oznaczenie**

18SW

**symbol**

SW

**obowiązuje od**

2025-04-07

**obowiązuje do**

obecnie

**status**

w opracowaniu  
<https://inspire.ec.europa.eu/codelist/ProcessStepGeneralValue/elaboration>

**charakter ustalenia**

ogólnie wiążące  
<https://inspire.ec.europa.eu/codelist/RegulationNatureValue/generallyBinding>

**profil podstawowy**

teren zabudowy mieszkaniowej wielorodzinnej  
teren usług  
teren komunikacji  
teren zieleni urządzonej  
teren ogrodów działkowych  
teren infrastruktury technicznej

**maksymalna nadziemna intensywnosc zabudowy**

2

**maksymalny udział powierzchni zabudowy**

50%

**maksymalna wysokosc zabudowy**

16.0 m

**minimalny udział powierzchni biologicznie czynnej**

30%

**geometria**



**plan**

<https://www.gov.pl/zagospodarowanieprzestrzenne/app/AktPlanowaniaPrzestrzennego/PL.ZIPPZP.10561/021904-POG/1POG>

**strefa planistyczna**

PL.ZIPPZP.10561\_021904-POG\_1POG-18SU\_20260219T152926

**identyfier**

<https://www.gov.pl/zagospodarowanieprzestrzenne/app/StrefaPlanistyczna/PL.ZIPPZP.10561/021904-POG/1POG-18SU/20260219T152926>

**przestrzen nazw**

PL.ZIPPZP.10561/021904-POG

**lokalny id**

1POG-18SU

**wersja id**

20260219T152926

**poczatek wersji obiektu**

2026-02-19T15:29:26

**nazwa**

strefa usługowa

**oznaczenie**

18SU

**symbol**

SU

**obowiazuje od**

2025-04-07

**obowiazuje do**

obecnie

**status**

w opracowaniu  
<https://inspire.ec.europa.eu/codelist/ProcessStepGeneralValue/elaboration>

**charakter ustalenia**

ogólnie wiążące  
<https://inspire.ec.europa.eu/codelist/RegulationNatureValue/generallyBinding>

**profil podstawowy**

teren usług  
teren komunikacji  
teren zieleni urządzonej  
teren ogrodów działkowych  
teren infrastruktury technicznej

**maksymalna nadziemna intensywnosc zabudowy**

1.5

**maksymalny udzial powierzchni zabudowy**

65%

**maksymalna wysokosc zabudowy**

12.0 m

**minimalny udzial powierzchni biologicznie czynnej**

25%

**geometria**





**plan**

<https://www.gov.pl/zagospodarowanieprzestrzenne/app/AktPlanowaniaPrzestrzennego/PL.ZIPPZP.10561/021904-POG/1POG>

**strefa planistyczna**

PL.ZIPPZP.10561\_021904-POG\_1POG-18SN\_20250407T074134

**identyfier**

<https://www.gov.pl/zagospodarowanieprzestrzenne/app/StrefaPlanistyczna/PL.ZIPPZP.10561/021904-POG/1POG-18SN/20250407T074134>

**przestrzen nazw**

PL.ZIPPZP.10561/021904-POG

**lokalny id**

1POG-18SN

**wersja id**

20250407T074134

**poczatek wersji obiektu**

2025-04-07T07:41:34

**nazwa**

strefa zieleni i rekreacji

**oznaczenie**

18SN

**symbol**

SN

**obowiazuje od**

2025-04-07

**obowiazuje do**

obecnie

**status**

w opracowaniu  
<https://inspire.ec.europa.eu/codelist/ProcessStepGeneralValue/elaboration>

**charakter ustalenia**

ogólnie wiążące  
<https://inspire.ec.europa.eu/codelist/RegulationNatureValue/generallyBinding>

**profil podstawowy**

teren zieleni urządzonej  
teren plaży  
teren wód  
teren komunikacji  
teren ogrodów działkowych  
teren infrastruktury technicznej

**profil dodatkowy**

teren usług sportu i rekreacji  
teren zieleni naturalnej  
teren lasu

**minimalny udział powierzchni biologicznie czynnej**

80%

**geometria**



**plan**

<https://www.gov.pl/zagospodarowanieprzestrzenne/app/AktPlanowaniaPrzestrzennego/PL.ZIPPZP.10561/021904-POG/1POG>

**strefa planistyczna**

PL.ZIPPZP.10561\_021904-POG\_1POG-18SP\_20260210T133244

**identyfier**

<https://www.gov.pl/zagospodarowanieprzestrzenne/app/StrefaPlanistyczna/PL.ZIPPZP.10561/021904-POG/1POG-18SP/20260210T133244>

**przestrzen nazw**

PL.ZIPPZP.10561/021904-POG

**lokalny id**

1POG-18SP

**wersja id**

20260210T133244

**poczatek wersji obiektu**

2026-02-10T13:32:44

**nazwa**

strefa gospodarcza

**oznaczenie**

18SP

**symbol**

SP

**obowiazuje od**

2025-03-31

**obowiazuje do**

obecnie

**status**

w opracowaniu  
<https://inspire.ec.europa.eu/codelist/ProcessStepGeneralValue/elaboration>

**charakter ustalenia**

ogólnie wiążące  
<https://inspire.ec.europa.eu/codelist/RegulationNatureValue/generallyBinding>

**profil podstawowy**

teren produkcji  
teren komunikacji  
teren zieleni urządzonej  
teren ogrodów działkowych  
teren infrastruktury technicznej

**profil dodatkowy**

teren usług

**maksymalna nadziemna intensywnosc zabudowy**

1

**maksymalny udzial powierzchni zabudowy**

50%

**maksymalna wysokosc zabudowy**

12.0 m

**minimalny udzial powierzchni biologicznie czynnej**

20%

**geometria**



**plan**

<https://www.gov.pl/zagospodarowanieprzestrzenne/app/AktPlanowaniaPrzestrzennego/PL.ZIPPZP.10561/021904-POG/1POG>

**strefa planistyczna**

PL.ZIPPZP.10561\_021904-POG\_1POG-18SK\_20260211T093257

**identyfier**

<https://www.gov.pl/zagospodarowanieprzestrzenne/app/StrefaPlanistyczna/PL.ZIPPZP.10561/021904-POG/1POG-18SK/20260211T093257>

**przestrzen nazw**

PL.ZIPPZP.10561/021904-POG

**lokalny id**

1POG-18SK

**wersja id**

20260211T093257

**poczatek wersji obiektu**

2026-02-11T09:32:57

**nazwa**

strefa komunikacyjna

**oznaczenie**

18SK

**symbol**

SK

**obowiazuje od**

2025-03-31

**obowiazuje do**

obecnie

**status**

w opracowaniu  
<https://inspire.ec.europa.eu/codelist/ProcessStepGeneralValue/elaboration>

**charakter ustalenia**

ogólnie wiążące  
<https://inspire.ec.europa.eu/codelist/RegulationNatureValue/generallyBinding>

**profil podstawowy**

teren autostrady  
teren drogi ekspresowej  
teren drogi głównej ruchu przyspieszonego  
teren drogi głównej  
teren komunikacji kolejowej i szynowej  
teren komunikacji kolei linowej  
teren komunikacji wodnej  
teren komunikacji lotniczej  
teren obsługi komunikacji  
teren ogrodów działkowych  
teren infrastruktury technicznej

**geometria**



**plan**

<https://www.gov.pl/zagospodarowanieprzestrzenne/app/AktPlanowaniaPrzestrzennego/PL.ZIPPZP.10561/021904-POG/1POG>

**strefa planistyczna**

PL.ZIPPZP.10561\_021904-POG\_1POG-18SJ\_20260414T070615

**identyfier**

<https://www.gov.pl/zagospodarowanieprzestrzenne/app/StrefaPlanistyczna/PL.ZIPPZP.10561/021904-POG/1POG-18SJ/20260414T070615>

**przestrzen nazw**

PL.ZIPPZP.10561/021904-POG

**lokalny id**

1POG-18SJ

**wersja id**

20260414T070615

**poczatek wersji obiektu**

2026-04-14T07:06:15

**nazwa**

strefa wielofunkcyjna z zabudową mieszkaniową jednorodzinną

**oznaczenie**

18SJ

**symbol**

SJ

**obowiazuje od**

2025-03-27

**obowiazuje do**

obecnie

**status**

w opracowaniu  
<https://inspire.ec.europa.eu/codelist/ProcessStepGeneralValue/elaboration>

**charakter ustalenia**

ogólnie wiążące  
<https://inspire.ec.europa.eu/codelist/RegulationNatureValue/generallyBinding>

**profil podstawowy**

teren zabudowy mieszkaniowej jednorodzinnej  
teren usług  
teren komunikacji  
teren zieleni urządzonej  
teren ogrodów działkowych  
teren infrastruktury technicznej

**maksymalna nadziemna intensywnosc zabudowy**

0.7

**maksymalny udzial powierzchni zabudowy**

35%

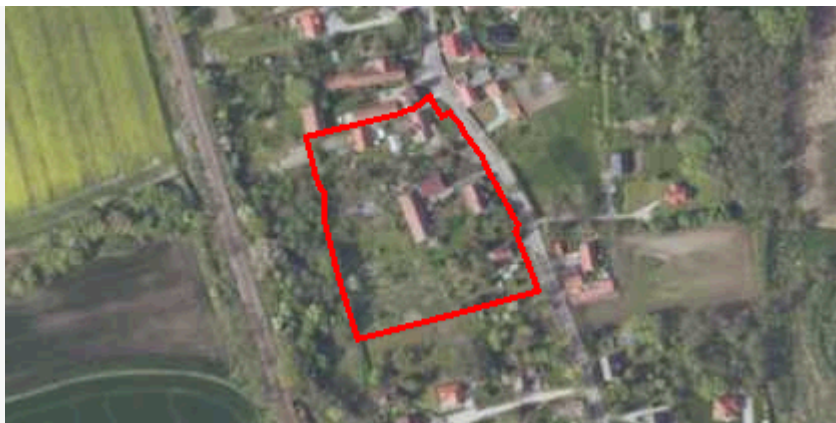
**maksymalna wysokosc zabudowy**

10.0 m

**minimalny udzial powierzchni biologicznie czynnej**

60%

**geometria**



**plan**

<https://www.gov.pl/zagospodarowanieprzestrzenne/app/AktPlanowaniaPrzestrzennego/PL.ZIPPZP.10561/021904-POG/1POG>

**strefa planistyczna**

PL.ZIPPZP.10561\_021904-POG\_1POG-19SO\_20250331T133558

**identyfier**

<https://www.gov.pl/zagospodarowanieprzestrzenne/app/StrefaPlanistyczna/PL.ZIPPZP.10561/021904-POG/1POG-19SO/20250331T133558>

**przestrzen nazw**

PL.ZIPPZP.10561/021904-POG

**lokalny id**

1POG-19SO

**wersja id**

20250331T133558

**poczatek wersji obiektu**

2025-03-31T13:35:58

**nazwa**

strefa otwarta

**oznaczenie**

19SO

**symbol**

SO

**obowiazuje od**

2025-03-31

**obowiazuje do**

obecnie

**status**

w opracowaniu  
<https://inspire.ec.europa.eu/codelist/ProcessStepGeneralValue/elaboration>

**charakter ustalenia**

ogólnie wiążące  
<https://inspire.ec.europa.eu/codelist/RegulationNatureValue/generallyBinding>

**profil podstawowy**

teren rolnictwa z zakazem zabudowy  
teren lasu  
teren zieleni naturalnej  
teren wód  
teren komunikacji  
teren ogrodów działkowych  
teren infrastruktury technicznej

**geometria**



**plan**

<https://www.gov.pl/zagospodarowanieprzestrzenne/app/AktPlanowaniaPrzestrzennego/PL.ZIPPZP.10561/021904-POG/1POG>

**strefa planistyczna**

PL.ZIPPZP.10561\_021904-POG\_1POG-19SW\_20250407T071958

**identyfier**

<https://www.gov.pl/zagospodarowanieprzestrzenne/app/StrefaPlanistyczna/PL.ZIPPZP.10561/021904-POG/1POG-19SW/20250407T071958>

**przestrzen nazw**

PL.ZIPPZP.10561/021904-POG

**lokalny id**

1POG-19SW

**wersja id**

20250407T071958

**początek wersji obiektu**

2025-04-07T07:19:58

**nazwa**

strefa wielofunkcyjna z zabudową mieszkaniową wielorodzinną

**oznaczenie**

19SW

**symbol**

SW

**obowiązuje od**

2025-04-07

**obowiązuje do**

obecnie

**status**

w opracowaniu  
<https://inspire.ec.europa.eu/codelist/ProcessStepGeneralValue/elaboration>

**charakter ustalenia**

ogólnie wiążące  
<https://inspire.ec.europa.eu/codelist/RegulationNatureValue/generallyBinding>

**profil podstawowy**

teren zabudowy mieszkaniowej wielorodzinnej  
teren usług  
teren komunikacji  
teren zieleni urządzonej  
teren ogrodów działkowych  
teren infrastruktury technicznej

**maksymalna nadziemna intensywność zabudowy**

2

**maksymalny udział powierzchni zabudowy**

60%

**maksymalna wysokość zabudowy**

16.0 m

**minimalny udział powierzchni biologicznie czynnej**

25%

**geometria**





**plan**

<https://www.gov.pl/zagospodarowanieprzestrzenne/app/AktPlanowaniaPrzestrzennego/PL.ZIPPZP.10561/021904-POG/1POG>

**strefa planistyczna**

PL.ZIPPZP.10561\_021904-POG\_1POG-19SU\_20250407T072406

**identyfier**

<https://www.gov.pl/zagospodarowanieprzestrzenne/app/StrefaPlanistyczna/PL.ZIPPZP.10561/021904-POG/1POG-19SU/20250407T072406>

**przestrzen nazw**

PL.ZIPPZP.10561/021904-POG

**lokalny id**

1POG-19SU

**wersja id**

20250407T072406

**poczatek wersji obiektu**

2025-04-07T07:24:06

**nazwa**

strefa usługowa

**oznaczenie**

19SU

**symbol**

SU

**obowiazuje od**

2025-04-07

**obowiazuje do**

obecnie

**status**

w opracowaniu  
<https://inspire.ec.europa.eu/codelist/ProcessStepGeneralValue/elaboration>

**charakter ustalenia**

ogólnie wiążące  
<https://inspire.ec.europa.eu/codelist/RegulationNatureValue/generallyBinding>

**profil podstawowy**

teren usług  
teren komunikacji  
teren zieleni urządzonej  
teren ogrodów działkowych  
teren infrastruktury technicznej

**maksymalna nadziemna intensywnosc zabudowy**

1

**maksymalny udzial powierzchni zabudowy**

75%

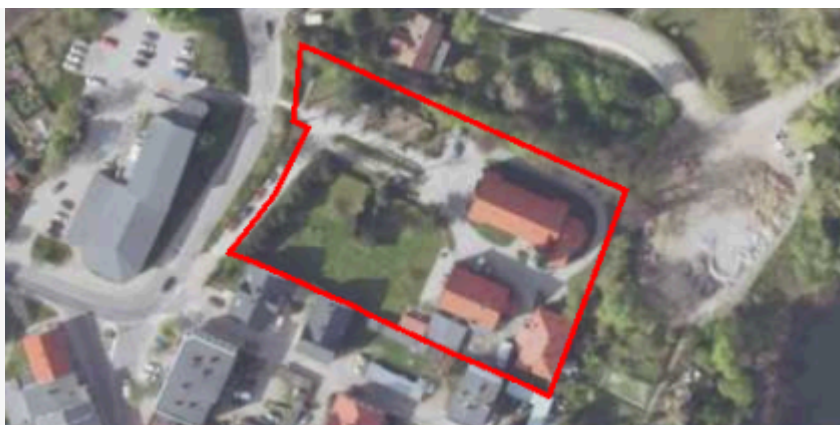
**maksymalna wysokosc zabudowy**

25.0 m

**minimalny udzial powierzchni biologicznie czynnej**

20%

**geometria**



**plan**

<https://www.gov.pl/zagospodarowanieprzestrzenne/app/AktPlanowaniaPrzestrzennego/PL.ZIPPZP.10561/021904-POG/1POG>

**strefa planistyczna**

PL.ZIPPZP.10561\_021904-POG\_1POG-19SN\_20250407T075044

**identyfier**

<https://www.gov.pl/zagospodarowanieprzestrzenne/app/StrefaPlanistyczna/PL.ZIPPZP.10561/021904-POG/1POG-19SN/20250407T075044>

**przestrzen nazw**

PL.ZIPPZP.10561/021904-POG

**lokalny id**

1POG-19SN

**wersja id**

20250407T075044

**poczatek wersji obiektu**

2025-04-07T07:50:44

**nazwa**

strefa zieleni i rekreacji

**oznaczenie**

19SN

**symbol**

SN

**obowiazuje od**

2025-04-07

**obowiazuje do**

obecnie

**status**

w opracowaniu  
<https://inspire.ec.europa.eu/codelist/ProcessStepGeneralValue/elaboration>

**charakter ustalenia**

ogólnie wiążące  
<https://inspire.ec.europa.eu/codelist/RegulationNatureValue/generallyBinding>

**profil podstawowy**

teren zieleni urządzonej  
teren plaży  
teren wód  
teren komunikacji  
teren ogrodów działkowych  
teren infrastruktury technicznej

**minimalny udział powierzchni biologicznie czynnej**

50%

**geometria**



**plan**

<https://www.gov.pl/zagospodarowanieprzestrzenne/app/AktPlanowaniaPrzestrzennego/PL.ZIPPZP.10561/021904-POG/1POG>

**strefa planistyczna**

PL.ZIPPZP.10561\_021904-POG\_1POG-19SP\_20250610T113135

**identyfier**

<https://www.gov.pl/zagospodarowanieprzestrzenne/app/StrefaPlanistyczna/PL.ZIPPZP.10561/021904-POG/1POG-19SP/20250610T113135>

**przestrzen nazw**

PL.ZIPPZP.10561/021904-POG

**lokalny id**

1POG-19SP

**wersja id**

20250610T113135

**poczatek wersji obiektu**

2025-06-10T11:31:35

**nazwa**

strefa gospodarcza

**oznaczenie**

19SP

**symbol**

SP

**obowiazuje od**

2025-04-07

**obowiazuje do**

obecnie

**status**

w opracowaniu  
<https://inspire.ec.europa.eu/codelist/ProcessStepGeneralValue/elaboration>

**charakter ustalenia**

ogólnie wiążące  
<https://inspire.ec.europa.eu/codelist/RegulationNatureValue/generallyBinding>

**profil podstawowy**

teren produkcji  
 teren komunikacji  
 teren zieleni urządzonej  
 teren ogrodów działkowych  
 teren infrastruktury technicznej

**profil dodatkowy**

teren usług

**maksymalna nadziemna intensywnosc zabudowy**

1

**maksymalny udzial powierzchni zabudowy**

50%

**maksymalna wysokosc zabudowy**

12.0 m

**minimalny udzial powierzchni biologicznie czynnej**

20%

**geometria**



**plan**

<https://www.gov.pl/zagospodarowanieprzestrzenne/app/AktPlanowaniaPrzestrzennego/PL.ZIPPZP.10561/021904-POG/1POG>

**strefa planistyczna**

PL.ZIPPZP.10561\_021904-POG\_1POG-19SK\_20260211T093422

**identyfier**

<https://www.gov.pl/zagospodarowanieprzestrzenne/app/StrefaPlanistyczna/PL.ZIPPZP.10561/021904-POG/1POG-19SK/20260211T093422>

**przestrzen nazw**

PL.ZIPPZP.10561/021904-POG

**lokalny id**

1POG-19SK

**wersja id**

20260211T093422

**poczatek wersji obiektu**

2026-02-11T09:34:22

**nazwa**

strefa komunikacyjna

**oznaczenie**

19SK

**symbol**

SK

**obowiazuje od**

2025-03-31

**obowiazuje do**

obecnie

**status**

w opracowaniu  
<https://inspire.ec.europa.eu/codelist/ProcessStepGeneralValue/elaboration>

**charakter ustalenia**

ogólnie wiążące  
<https://inspire.ec.europa.eu/codelist/RegulationNatureValue/generallyBinding>

**profil podstawowy**

teren autostrady  
teren drogi ekspresowej  
teren drogi głównej ruchu przyspieszonego  
teren drogi głównej  
teren komunikacji kolejowej i szynowej  
teren komunikacji kolei linowej  
teren komunikacji wodnej  
teren komunikacji lotniczej  
teren obsługi komunikacji  
teren ogrodów działkowych  
teren infrastruktury technicznej

**geometria**



**plan**

<https://www.gov.pl/zagospodarowanieprzestrzenne/app/AktPlanowaniaPrzestrzennego/PL.ZIPPZP.10561/021904-POG/1POG>

**strefa planistyczna**

PL.ZIPPZP.10561\_021904-POG\_1POG-19SJ\_20260220T085017

**identyfier**

<https://www.gov.pl/zagospodarowanieprzestrzenne/app/StrefaPlanistyczna/PL.ZIPPZP.10561/021904-POG/1POG-19SJ/20260220T085017>

**przestrzen nazw**

PL.ZIPPZP.10561/021904-POG

**lokalny id**

1POG-19SJ

**wersja id**

20260220T085017

**początek wersji obiektu**

2026-02-20T08:50:17

**nazwa**

strefa wielofunkcyjna z zabudową mieszkaniową jednorodzinną

**oznaczenie**

19SJ

**symbol**

SJ

**obowiązuje od**

2025-03-27

**obowiązuje do**

obecnie

**status**

w opracowaniu  
<https://inspire.ec.europa.eu/codelist/ProcessStepGeneralValue/elaboration>

**charakter ustalenia**

ogólnie wiążące  
<https://inspire.ec.europa.eu/codelist/RegulationNatureValue/generallyBinding>

**profil podstawowy**

teren zabudowy mieszkaniowej jednorodzinnej  
teren usług  
teren komunikacji  
teren zieleni urządzonej  
teren ogrodów działkowych  
teren infrastruktury technicznej

**maksymalna nadziemna intensywnosc zabudowy**

0.9

**maksymalny udział powierzchni zabudowy**

60%

**maksymalna wysokosc zabudowy**

12.0 m

**minimalny udział powierzchni biologicznie czynnej**

25%

**geometria**



**plan**

<https://www.gov.pl/zagospodarowanieprzestrzenne/app/AktPlanowaniaPrzestrzennego/PL.ZIPPZP.10561/021904-POG/1POG>

**strefa planistyczna**

PL.ZIPPZP.10561\_021904-POG\_1POG-19SZ\_20250401T092624

**identyfier**

<https://www.gov.pl/zagospodarowanieprzestrzenne/app/StrefaPlanistyczna/PL.ZIPPZP.10561/021904-POG/1POG-19SZ/20250401T092624>

**przestrzen nazw**

PL.ZIPPZP.10561/021904-POG

**lokalny id**

1POG-19SZ

**wersja id**

20250401T092624

**początek wersji obiektu**

2025-04-01T09:26:24

**nazwa**

strefa wielofunkcyjna z zabudową zagrodową

**oznaczenie**

19SZ

**symbol**

SZ

**obowiązuje od**

2025-04-01

**obowiązuje do**

obecnie

**status**

w opracowaniu  
<https://inspire.ec.europa.eu/codelist/ProcessStepGeneralValue/elaboration>

**charakter ustalenia**

ogólnie wiążące  
<https://inspire.ec.europa.eu/codelist/RegulationNatureValue/generallyBinding>

**profil podstawowy**

teren zabudowy zagrodowej  
teren produkcji w gospodarstwach rolnych  
teren akwakultury i obsługi rybactwa  
teren komunikacji  
teren zieleni urządzonej  
teren ogrodów działkowych  
teren infrastruktury technicznej

**maksymalna nadziemna intensywność zabudowy**

0.9

**maksymalny udział powierzchni zabudowy**

60%

**maksymalna wysokość zabudowy**


12.0 m

**minimalny udział powierzchni biologicznie czynnej**

30%

**geometria**





**plan**

<https://www.gov.pl/zagospodarowanieprzestrzenne/app/AktPlanowaniaPrzestrzennego/PL.ZIPPZP.10561/021904-POG/1POG>

**strefa planistyczna**

PL.ZIPPZP.10561\_021904-POG\_1POG-20SO\_20250401T085904

**identyfier**

<https://www.gov.pl/zagospodarowanieprzestrzenne/app/StrefaPlanistyczna/PL.ZIPPZP.10561/021904-POG/1POG-20SO/20250401T085904>

**przestrzen nazw**

PL.ZIPPZP.10561/021904-POG

**lokalny id**

1POG-20SO

**wersja id**

20250401T085904

**poczatek wersji obiektu**

2025-04-01T08:59:04

**nazwa**

strefa otwarta

**oznaczenie**

20SO

**symbol**

SO

**obowiazuje od**

2025-04-01

**obowiazuje do**

obecnie

**status**

w opracowaniu  
<https://inspire.ec.europa.eu/codelist/ProcessStepGeneralValue/elaboration>

**charakter ustalenia**

ogólnie wiążące  
<https://inspire.ec.europa.eu/codelist/RegulationNatureValue/generallyBinding>

**profil podstawowy**

teren rolnictwa z zakazem zabudowy  
 teren lasu  
 teren zieleni naturalnej  
 teren wód  
 teren komunikacji  
 teren ogrodów działkowych  
 teren infrastruktury technicznej

**geometria**



**plan**

<https://www.gov.pl/zagospodarowanieprzestrzenne/app/AktPlanowaniaPrzestrzennego/PL.ZIPPZP.10561/021904-POG/1POG>

**strefa planistyczna**

PL.ZIPPZP.10561\_021904-POG\_1POG-20SZ\_20250401T104119

**identyfier**

<https://www.gov.pl/zagospodarowanieprzestrzenne/app/StrefaPlanistyczna/PL.ZIPPZP.10561/021904-POG/1POG-20SZ/20250401T104119>

**przestrzen nazw**

PL.ZIPPZP.10561/021904-POG

**lokalny id**

1POG-20SZ

**wersja id**

20250401T104119

**poczatek wersji obiektu**

2025-04-01T10:41:19

**nazwa**

strefa wielofunkcyjna z zabudową zagrodową

**oznaczenie**

20SZ

**symbol**

SZ

**obowiazuje od**

2025-04-01

**obowiazuje do**

obecnie

**status**

w opracowaniu  
<https://inspire.ec.europa.eu/codelist/ProcessStepGeneralValue/elaboration>

**charakter ustalenia**

ogólnie wiążące  
<https://inspire.ec.europa.eu/codelist/RegulationNatureValue/generallyBinding>

**profil podstawowy**

teren zabudowy zagrodowej  
teren produkcji w gospodarstwach rolnych  
teren akwakultury i obsługi rybactwa  
teren komunikacji  
teren zieleni urządzonej  
teren ogrodów działkowych  
teren infrastruktury technicznej

**maksymalna nadziemna intensywnosc zabudowy**

0.7

**maksymalny udzial powierzchni zabudowy**

60%

**maksymalna wysokosc zabudowy**

12.0 m

**minimalny udzial powierzchni biologicznie czynnej**

30%

**geometria**



**plan**

<https://www.gov.pl/zagospodarowanieprzestrzenne/app/AktPlanowaniaPrzestrzennego/PL.ZIPPZP.10561/021904-POG/1POG>

**strefa planistyczna**

PL.ZIPPZP.10561\_021904-POG\_1POG-20SW\_20260219T153004

**identyfier**

<https://www.gov.pl/zagospodarowanieprzestrzenne/app/StrefaPlanistyczna/PL.ZIPPZP.10561/021904-POG/1POG-20SW/20260219T153004>

**przestrzen nazw**

PL.ZIPPZP.10561/021904-POG

**lokalny id**

1POG-20SW

**wersja id**

20260219T153004

**początek wersji obiektu**

2026-02-19T15:30:04

**nazwa**

strefa wielofunkcyjna z zabudową mieszkaniową wielorodzinną

**oznaczenie**

20SW

**symbol**

SW

**obowiązuje od**

2025-04-07

**obowiązuje do**

obecnie

**status**

w opracowaniu  
<https://inspire.ec.europa.eu/codelist/ProcessStepGeneralValue/elaboration>

**charakter ustalenia**

ogólnie wiążące  
<https://inspire.ec.europa.eu/codelist/RegulationNatureValue/generallyBinding>

**profil podstawowy**

teren zabudowy mieszkaniowej wielorodzinnej  
 teren usług  
 teren komunikacji  
 teren zieleni urządzonej  
 teren ogrodów działkowych  
 teren infrastruktury technicznej

**maksymalna nadziemna intensywnosc zabudowy**

2

**maksymalny udział powierzchni zabudowy**

50%

**maksymalna wysokosc zabudowy**

16.0 m

**minimalny udział powierzchni biologicznie czynnej**

30%

**geometria**



**plan**

<https://www.gov.pl/zagospodarowanieprzestrzenne/app/AktPlanowaniaPrzestrzennego/PL.ZIPPZP.10561/021904-POG/1POG>

**strefa planistyczna**

PL.ZIPPZP.10561\_021904-POG\_1POG-20SU\_20250407T074505

**identyfier**

<https://www.gov.pl/zagospodarowanieprzestrzenne/app/StrefaPlanistyczna/PL.ZIPPZP.10561/021904-POG/1POG-20SU/20250407T074505>

**przestrzen nazw**

PL.ZIPPZP.10561/021904-POG

**lokalny id**

1POG-20SU

**wersja id**

20250407T074505

**poczatek wersji obiektu**

2025-04-07T07:45:05

**nazwa**

strefa usługowa

**oznaczenie**

20SU

**symbol**

SU

**obowiazuje od**

2025-04-07

**obowiazuje do**

obecnie

**status**

w opracowaniu  
<https://inspire.ec.europa.eu/codelist/ProcessStepGeneralValue/elaboration>

**charakter ustalenia**

ogólnie wiążące  
<https://inspire.ec.europa.eu/codelist/RegulationNatureValue/generallyBinding>

**profil podstawowy**

teren usług  
teren komunikacji  
teren zieleni urządzonej  
teren ogrodów działkowych  
teren infrastruktury technicznej

**maksymalna nadziemna intensywnosc zabudowy**

1.5

**maksymalny udzial powierzchni zabudowy**

65%

**maksymalna wysokosc zabudowy**

12.0 m

**minimalny udzial powierzchni biologicznie czynnej**

25%

**geometria**



**plan**

<https://www.gov.pl/zagospodarowanieprzestrzenne/app/AktPlanowaniaPrzestrzennego/PL.ZIPPZP.10561/021904-POG/1POG>

**strefa planistyczna**

PL.ZIPPZP.10561\_021904-POG\_1POG-20SN\_20260219T152452

**identyfier**

<https://www.gov.pl/zagospodarowanieprzestrzenne/app/StrefaPlanistyczna/PL.ZIPPZP.10561/021904-POG/1POG-20SN/20260219T152452>

**przestrzen nazw**

PL.ZIPPZP.10561/021904-POG

**lokalny id**

1POG-20SN

**wersja id**

20260219T152452

**poczatek wersji obiektu**

2026-02-19T15:24:52

**nazwa**

strefa zieleni i rekreacji

**oznaczenie**

20SN

**symbol**

SN

**obowiazuje od**

2025-04-07

**obowiazuje do**

obecnie

**status**

w opracowaniu  
<https://inspire.ec.europa.eu/codelist/ProcessStepGeneralValue/elaboration>

**charakter ustalenia**

ogólnie wiążące  
<https://inspire.ec.europa.eu/codelist/RegulationNatureValue/generallyBinding>

**profil podstawowy**

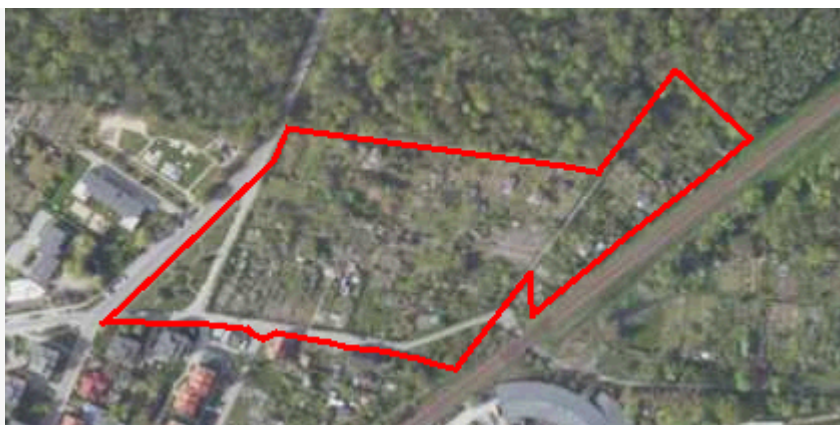
teren zieleni urządzonej  
teren plaży  
teren wód  
teren komunikacji  
teren ogrodów działkowych  
teren infrastruktury technicznej

**minimalny udział powierzchni biologicznie czynnej**

50%

**geometria**





**plan**

<https://www.gov.pl/zagospodarowanieprzestrzenne/app/AktPlanowaniaPrzestrzennego/PL.ZIPPZP.10561/021904-POG/1POG>

**strefa planistyczna**

PL.ZIPPZP.10561\_021904-POG\_1POG-20SP\_20260211T091133

**identyfier**

<https://www.gov.pl/zagospodarowanieprzestrzenne/app/StrefaPlanistyczna/PL.ZIPPZP.10561/021904-POG/1POG-20SP/20260211T091133>

**przestrzen nazw**

PL.ZIPPZP.10561/021904-POG

**lokalny id**

1POG-20SP

**wersja id**

20260211T091133

**poczatek wersji obiektu**

2026-02-11T09:11:33

**nazwa**

strefa gospodarcza

**oznaczenie**

20SP

**symbol**

SP

**obowiazuje od**

2025-04-11

**obowiazuje do**

obecnie

**status**

w opracowaniu  
<https://inspire.ec.europa.eu/codelist/ProcessStepGeneralValue/elaboration>

**charakter ustalenia**

ogólnie wiążące  
<https://inspire.ec.europa.eu/codelist/RegulationNatureValue/generallyBinding>

**profil podstawowy**

teren produkcji  
 teren komunikacji  
 teren zieleni urządzonej  
 teren ogrodów działkowych  
 teren infrastruktury technicznej

**profil dodatkowy**

teren usług

**maksymalna nadziemna intensywnosc zabudowy**

1

**maksymalny udzial powierzchni zabudowy**

50%

**maksymalna wysokosc zabudowy**

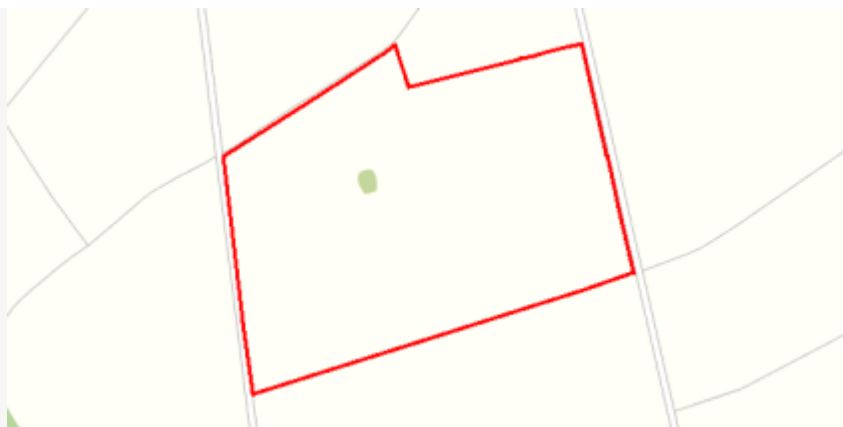
12.0 m

**minimalny udzial powierzchni biologicznie czynnej**

20%

**geometria**





plan

<https://www.gov.pl/zagospodarowanieprzestrzenne/app/AktPlanowaniaPrzestrzennego/PL.ZIPPZP.10561/021904-POG/1POG>

strefa planistyczna

PL.ZIPPZP.10561\_021904-POG\_1POG-20SJ\_20260220T085704

identyfier

<https://www.gov.pl/zagospodarowanieprzestrzenne/app/StrefaPlanistyczna/PL.ZIPPZP.10561/021904-POG/1POG-20SJ/20260220T085704>

przestrzen nazw

PL.ZIPPZP.10561/021904-POG

lokalny id

1POG-20SJ

wersja id

20260220T085704

początek wersji obiektu

2026-02-20T08:57:04

nazwa

strefa wielofunkcyjna z zabudową mieszkaniową jednorodzinną

oznaczenie

20SJ

symbol

SJ

obowiązuje od

2025-03-27

obowiązuje do

obecnie

status

w opracowaniu  
<https://inspire.ec.europa.eu/codelist/ProcessStepGeneralValue/elaboration>

charakter ustalenia

ogólnie wiążące  
<https://inspire.ec.europa.eu/codelist/RegulationNatureValue/generallyBinding>

profil podstawowy

teren zabudowy mieszkaniowej jednorodzinnej  
teren usług  
teren komunikacji  
teren zieleni urządzonej  
teren ogrodów działkowych  
teren infrastruktury technicznej

maksymalna nadziemna intensywność zabudowy

0.7

maksymalny udział powierzchni zabudowy

35%

maksymalna wysokość zabudowy

10.0 m

minimalny udział powierzchni biologicznie czynnej

60%

geometria



**plan**

<https://www.gov.pl/zagospodarowanieprzestrzenne/app/AktPlanowaniaPrzestrzennego/PL.ZIPPZP.10561/021904-POG/1POG>

**strefa planistyczna**

PL.ZIPPZP.10561\_021904-POG\_1POG-20SK\_20260211T093830

**identyfier**

<https://www.gov.pl/zagospodarowanieprzestrzenne/app/StrefaPlanistyczna/PL.ZIPPZP.10561/021904-POG/1POG-20SK/20260211T093830>

**przestrzen nazw**

PL.ZIPPZP.10561/021904-POG

**lokalny id**

1POG-20SK

**wersja id**

20260211T093830

**poczatek wersji obiektu**

2026-02-11T09:38:30

**nazwa**

strefa komunikacyjna

**oznaczenie**

20SK

**symbol**

SK

**obowiazuje od**

2025-04-07

**obowiazuje do**

obecnie

**status**

w opracowaniu  
<https://inspire.ec.europa.eu/codelist/ProcessStepGeneralValue/elaboration>

**charakter ustalenia**

ogólnie wiążące  
<https://inspire.ec.europa.eu/codelist/RegulationNatureValue/generallyBinding>

**profil podstawowy**

teren autostrady  
 teren drogi ekspresowej  
 teren drogi głównej ruchu przyspieszonego  
 teren drogi głównej  
 teren komunikacji kolejowej i szynowej  
 teren komunikacji kolei linowej  
 teren komunikacji wodnej  
 teren komunikacji lotniczej  
 teren obsługi komunikacji  
 teren ogrodów działkowych  
 teren infrastruktury technicznej

**geometria**



**plan** <https://www.gov.pl/zagospodarowanieprzestrzenne/app/AktPlanowaniaPrzestrzennego/PL.ZIPPZP.10561/021904-POG/1POG>

**strefa planistyczna** PL.ZIPPZP.10561\_021904-POG\_1POG-21SJ\_20260210T173033

**identyfier** <https://www.gov.pl/zagospodarowanieprzestrzenne/app/StrefaPlanistyczna/PL.ZIPPZP.10561/021904-POG/1POG-21SJ/20260210T173033>

**przestrzen nazw** PL.ZIPPZP.10561/021904-POG

**lokalny id** 1POG-21SJ

**wersja id** 20260210T173033

**początek wersji obiektu** 2026-02-10T17:30:33

**nazwa** strefa wielofunkcyjna z zabudową mieszkaniową jednorodzinną

**oznaczenie** 21SJ

**symbol** SJ

**obowiązuje od** 2025-03-31

**obowiązuje do** obecnie

**status** w opracowaniu  
<https://inspire.ec.europa.eu/codelist/ProcessStepGeneralValue/elaboration>

**charakter ustalenia** ogólnie wiążące  
<https://inspire.ec.europa.eu/codelist/RegulationNatureValue/generallyBinding>

**profil podstawowy** teren zabudowy mieszkaniowej jednorodzinnej  
teren usług  
teren komunikacji  
teren zieleni urządzonej  
teren ogrodów działkowych  
teren infrastruktury technicznej

**maksymalna nadziemna intensywność zabudowy** 0.9

**maksymalny udział powierzchni zabudowy** 60%

**maksymalna wysokość zabudowy** 12.0 m

**minimalny udział powierzchni biologicznie czynnej** 25%

**geometria**



**plan**

<https://www.gov.pl/zagospodarowanieprzestrzenne/app/AktPlanowaniaPrzestrzennego/PL.ZIPPZP.10561/021904-POG/1POG>

**strefa planistyczna**

PL.ZIPPZP.10561\_021904-POG\_1POG-21SZ\_20250401T140916

**identfier**

<https://www.gov.pl/zagospodarowanieprzestrzenne/app/StrefaPlanistyczna/PL.ZIPPZP.10561/021904-POG/1POG-21SZ/20250401T140916>

**przestrzen nazw**

PL.ZIPPZP.10561/021904-POG

**lokalny id**

1POG-21SZ

**wersja id**

20250401T140916

**poczatek wersji obiektu**

2025-04-01T14:09:16

**nazwa**

strefa wielofunkcyjna z zabudową zagrodową

**oznaczenie**

21SZ

**symbol**

SZ

**obowiazuje od**

2025-04-01

**obowiazuje do**

obecnie

**status**

w opracowaniu  
<https://inspire.ec.europa.eu/codelist/ProcessStepGeneralValue/elaboration>

**charakter ustalenia**

ogólnie wiążące  
<https://inspire.ec.europa.eu/codelist/RegulationNatureValue/generallyBinding>

**profil podstawowy**

teren zabudowy zagrodowej  
 teren produkcji w gospodarstwach rolnych  
 teren akwakultury i obsługi rybactwa  
 teren komunikacji  
 teren zieleni urządzonej  
 teren ogrodów działkowych  
 teren infrastruktury technicznej

**profil dodatkowy**

teren zieleni naturalnej  
 teren lasu  
 teren wód

**maksymalna nadziemna intensywnosc zabudowy**

0.6

**maksymalny udzial powierzchni zabudowy**

40%

**maksymalna wysokosc zabudowy**

10.0 m

**minimalny udzial powierzchni**

biologicznie czynnej	30%
geometria	
plan	<a href="https://www.gov.pl/zagospodarowanieprzestrzenne/app/AktPlanowaniaPrzestrzennego/PL.ZIPPZP.10561/021904-POG/1POG">https://www.gov.pl/zagospodarowanieprzestrzenne/app/AktPlanowaniaPrzestrzennego/PL.ZIPPZP.10561/021904-POG/1POG</a>
strefa planistyczna	PL.ZIPPZP.10561_021904-POG_1POG-21SW_20250407T072515
identfier	<a href="https://www.gov.pl/zagospodarowanieprzestrzenne/app/StrefaPlanistyczna/PL.ZIPPZP.10561/021904-POG/1POG-21SW/20250407T072515">https://www.gov.pl/zagospodarowanieprzestrzenne/app/StrefaPlanistyczna/PL.ZIPPZP.10561/021904-POG/1POG-21SW/20250407T072515</a>
przestrzen nazw	PL.ZIPPZP.10561/021904-POG
lokalny id	1POG-21SW
wersja id	20250407T072515
początek wersji obiektu	2025-04-07T07:25:15
nazwa	strefa wielofunkcyjna z zabudową mieszkaniową wielorodzinną
oznaczenie	21SW
symbol	SW
obowiązuje od	2025-04-07
obowiązuje do	obecnie
status	w opracowaniu <a href="https://inspire.ec.europa.eu/codelist/ProcessStepGeneralValue/elaboration">https://inspire.ec.europa.eu/codelist/ProcessStepGeneralValue/elaboration</a>
charakter ustalenia	ogólnie wiążące <a href="https://inspire.ec.europa.eu/codelist/RegulationNatureValue/generallyBinding">https://inspire.ec.europa.eu/codelist/RegulationNatureValue/generallyBinding</a>
profil podstawowy	teren zabudowy mieszkaniowej wielorodzinnej teren usług teren komunikacji teren zieleni urządzonej teren ogrodów działkowych teren infrastruktury technicznej
maksymalna nadziemna intensywnosc zabudowy	2
maksymalny udział powierzchni zabudowy	50%
maksymalna wysokosc zabudowy	16.0 m
minimalny udział powierzchni biologicznie czynnej	30%
geometria	



**plan**

<https://www.gov.pl/zagospodarowanieprzestrzenne/app/AktPlanowaniaPrzestrzennego/PL.ZIPPZP.10561/021904-POG/1POG>

**strefa planistyczna**

PL.ZIPPZP.10561\_021904-POG\_1POG-21SN\_20250407T080238

**identyfier**

<https://www.gov.pl/zagospodarowanieprzestrzenne/app/StrefaPlanistyczna/PL.ZIPPZP.10561/021904-POG/1POG-21SN/20250407T080238>

**przestrzen nazw**

PL.ZIPPZP.10561/021904-POG

**lokalny id**

1POG-21SN

**wersja id**

20250407T080238

**początek wersji obiektu**

2025-04-07T08:02:38

**nazwa**

strefa zieleni i rekreacji

**oznaczenie**

21SN

**symbol**

SN

**obowiązuje od**

2025-04-07

**obowiązuje do**

obecnie

**status**

w opracowaniu  
<https://inspire.ec.europa.eu/codelist/ProcessStepGeneralValue/elaboration>

**charakter ustalenia**

ogólnie wiążące  
<https://inspire.ec.europa.eu/codelist/RegulationNatureValue/generallyBinding>

**profil podstawowy**

teren zieleni urządzonej  
teren plaży  
teren wód  
teren komunikacji  
teren ogrodów działkowych  
teren infrastruktury technicznej

**minimalny udział powierzchni biologicznie czynnej**

50%

**geometria**





**plan**

<https://www.gov.pl/zagospodarowanieprzestrzenne/app/AktPlanowaniaPrzestrzennego/PL.ZIPPZP.10561/021904-POG/1POG>

**strefa planistyczna**

PL.ZIPPZP.10561\_021904-POG\_1POG-21SU\_20250407T094931

**identyfier**

<https://www.gov.pl/zagospodarowanieprzestrzenne/app/StrefaPlanistyczna/PL.ZIPPZP.10561/021904-POG/1POG-21SU/20250407T094931>

**przestrzen nazw**

PL.ZIPPZP.10561/021904-POG

**lokalny id**

1POG-21SU

**wersja id**

20250407T094931

**poczatek wersji obiektu**

2025-04-07T09:49:31

**nazwa**

strefa usługowa

**oznaczenie**

21SU

**symbol**

SU

**obowiazuje od**

2025-04-07

**obowiazuje do**

obecnie

**status**

w opracowaniu  
<https://inspire.ec.europa.eu/codelist/ProcessStepGeneralValue/elaboration>

**charakter ustalenia**

ogólnie wiążące  
<https://inspire.ec.europa.eu/codelist/RegulationNatureValue/generallyBinding>

**profil podstawowy**

teren usług  
teren komunikacji  
teren zieleni urządzonej  
teren ogrodów działkowych  
teren infrastruktury technicznej

**maksymalna nadziemna intensywnosc zabudowy**

1

**maksymalny udzial powierzchni zabudowy**

75%

**maksymalna wysokosc zabudowy**

25.0 m

**minimalny udzial powierzchni biologicznie czynnej**

20%

**geometria**



**plan**

<https://www.gov.pl/zagospodarowanieprzestrzenne/app/AktPlanowaniaPrzestrzennego/PL.ZIPPZP.10561/021904-POG/1POG>

**strefa planistyczna**

PL.ZIPPZP.10561\_021904-POG\_1POG-21SP\_20251211T114501

**identyfier**

<https://www.gov.pl/zagospodarowanieprzestrzenne/app/StrefaPlanistyczna/PL.ZIPPZP.10561/021904-POG/1POG-21SP/20251211T114501>

**przestrzen nazw**

PL.ZIPPZP.10561/021904-POG

**lokalny id**

1POG-21SP

**wersja id**

20251211T114501

**poczatek wersji obiektu**

2025-12-11T11:45:01

**nazwa**

strefa gospodarcza

**oznaczenie**

21SP

**symbol**

SP

**obowiazuje od**

2025-03-27

**obowiazuje do**

obecnie

**status**

w opracowaniu  
<https://inspire.ec.europa.eu/codelist/ProcessStepGeneralValue/elaboration>

**charakter ustalenia**

ogólnie wiążące  
<https://inspire.ec.europa.eu/codelist/RegulationNatureValue/generallyBinding>

**profil podstawowy**

teren produkcji  
teren komunikacji  
teren zieleni urządzonej  
teren ogrodów działkowych  
teren infrastruktury technicznej

**profil dodatkowy**

teren usług

**maksymalna nadziemna intensywnosc zabudowy**

1

**maksymalny udzial powierzchni zabudowy**

50%

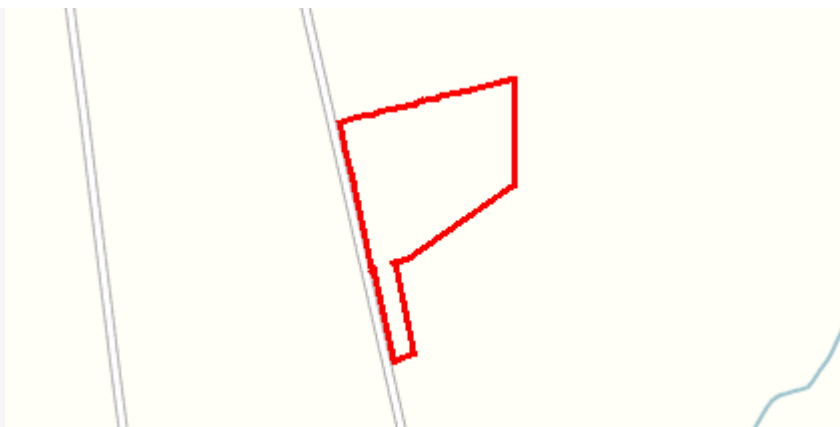
**maksymalna wysokosc zabudowy**

12.0 m

**minimalny udzial powierzchni biologicznie czynnej**

20%

**geometria**

**plan**

<https://www.gov.pl/zagospodarowanieprzestrzenne/app/AktPlanowaniaPrzestrzennego/PL.ZIPPZP.10561/021904-POG/1POG>

**strefa planistyczna**

PL.ZIPPZP.10561\_021904-POG\_1POG-21SK\_20260211T094224

**identyfier**

<https://www.gov.pl/zagospodarowanieprzestrzenne/app/StrefaPlanistyczna/PL.ZIPPZP.10561/021904-POG/1POG-21SK/20260211T094224>

**przestrzen nazw**

PL.ZIPPZP.10561/021904-POG

**lokalny id**

1POG-21SK

**wersja id**

20260211T094224

**poczatek wersji obiektu**

2026-02-11T09:42:24

**nazwa**

strefa komunikacyjna

**oznaczenie**

21SK

**symbol**

SK

**obowiazuje od**

2025-04-04

**obowiazuje do**

obecnie

**status**

w opracowaniu  
<https://inspire.ec.europa.eu/codelist/ProcessStepGeneralValue/elaboration>

**charakter ustalenia**

ogólnie wiążące  
<https://inspire.ec.europa.eu/codelist/RegulationNatureValue/generallyBinding>

**profil podstawowy**

teren autostrady  
teren drogi ekspresowej  
teren drogi głównej ruchu przyspieszonego  
teren drogi głównej  
teren komunikacji kolejowej i szynowej  
teren komunikacji kolei linowej  
teren komunikacji wodnej  
teren komunikacji lotniczej  
teren obsługi komunikacji  
teren ogrodów działkowych  
teren infrastruktury technicznej

**geometria**



**plan**

<https://www.gov.pl/zagospodarowanieprzestrzenne/app/AktPlanowaniaPrzestrzennego/PL.ZIPPZP.10561/021904-POG/1POG>

**strefa planistyczna**

PL.ZIPPZP.10561\_021904-POG\_1POG-22SZ\_20250403T182724

**identyfier**

<https://www.gov.pl/zagospodarowanieprzestrzenne/app/StrefaPlanistyczna/PL.ZIPPZP.10561/021904-POG/1POG-22SZ/20250403T182724>

**przestrzen nazw**

PL.ZIPPZP.10561/021904-POG

**lokalny id**

1POG-22SZ

**wersja id**

20250403T182724

**poczatek wersji obiektu**

2025-04-03T18:27:24

**nazwa**

strefa wielofunkcyjna z zabudową zagrodową

**oznaczenie**

22SZ

**symbol**

SZ

**obowiazuje od**

2025-04-03

**obowiazuje do**

obecnie

**status**

w opracowaniu  
<https://inspire.ec.europa.eu/codelist/ProcessStepGeneralValue/elaboration>

**charakter ustalenia**

ogólnie wiążące  
<https://inspire.ec.europa.eu/codelist/RegulationNatureValue/generallyBinding>

**profil podstawowy**

teren zabudowy zagrodowej  
 teren produkcji w gospodarstwach rolnych  
 teren akwakultury i obsługi rybactwa  
 teren komunikacji  
 teren zieleni urządzonej  
 teren ogrodów działkowych  
 teren infrastruktury technicznej

**maksymalna nadziemna intensywnosc zabudowy**

0.4

**maksymalny udzial powierzchni zabudowy**

40%

**maksymalna wysokosc zabudowy**

10.0 m

**minimalny udzial powierzchni biologicznie czynnej**

40%

**geometria**



**plan**

<https://www.gov.pl/zagospodarowanieprzestrzenne/app/AktPlanowaniaPrzestrzennego/PL.ZIPPZP.10561/021904-POG/1POG>

**strefa planistyczna**

PL.ZIPPZP.10561\_021904-POG\_1POG-22SP\_20260507T182828

**identyfier**

<https://www.gov.pl/zagospodarowanieprzestrzenne/app/StrefaPlanistyczna/PL.ZIPPZP.10561/021904-POG/1POG-22SP/20260507T182828>

**przestrzen nazw**

PL.ZIPPZP.10561/021904-POG

**lokalny id**

1POG-22SP

**wersja id**

20260507T182828

**poczatek wersji obiektu**

2026-05-07T18:28:28

**nazwa**

strefa gospodarcza

**oznaczenie**

22SP

**symbol**

SP

**obowiazuje od**

2025-04-04

**obowiazuje do**

obecnie

**status**

w opracowaniu  
<https://inspire.ec.europa.eu/codelist/ProcessStepGeneralValue/elaboration>

**charakter ustalenia**

ogólnie wiążące  
<https://inspire.ec.europa.eu/codelist/RegulationNatureValue/generallyBinding>

**profil podstawowy**

teren produkcji  
teren komunikacji  
teren zieleni urządzonej  
teren ogrodów działkowych  
teren infrastruktury technicznej

**profil dodatkowy**

teren usług

**maksymalna nadziemna intensywnosc zabudowy**

2

**maksymalny udzial powierzchni zabudowy**

90%

**maksymalna wysokosc zabudowy**

30.0 m

**minimalny udzial powierzchni biologicznie czynnej**

10%

**geometria**



**plan**

<https://www.gov.pl/zagospodarowanieprzestrzenne/app/AktPlanowaniaPrzestrzennego/PL.ZIPPZP.10561/021904-POG/1POG>

**strefa planistyczna**

PL.ZIPPZP.10561\_021904-POG\_1POG-22SU\_20250407T095042

**identyfier**

<https://www.gov.pl/zagospodarowanieprzestrzenne/app/StrefaPlanistyczna/PL.ZIPPZP.10561/021904-POG/1POG-22SU/20250407T095042>

**przestrzen nazw**

PL.ZIPPZP.10561/021904-POG

**lokalny id**

1POG-22SU

**wersja id**

20250407T095042

**poczatek wersji obiektu**

2025-04-07T09:50:42

**nazwa**

strefa usługowa

**oznaczenie**

22SU

**symbol**

SU

**obowiazuje od**

2025-04-07

**obowiazuje do**

obecnie

**status**

w opracowaniu  
<https://inspire.ec.europa.eu/codelist/ProcessStepGeneralValue/elaboration>

**charakter ustalenia**

ogólnie wiążące  
<https://inspire.ec.europa.eu/codelist/RegulationNatureValue/generallyBinding>

**profil podstawowy**

teren usług  
teren komunikacji  
teren zieleni urządzonej  
teren ogrodów działkowych  
teren infrastruktury technicznej

**maksymalna nadziemna intensywnosc zabudowy**

1.5

**maksymalny udzial powierzchni zabudowy**

65%

**maksymalna wysokosc zabudowy**

12.0 m

**minimalny udzial powierzchni biologicznie czynnej**

25%

**geometria**





**plan**

<https://www.gov.pl/zagospodarowanieprzestrzenne/app/AktPlanowaniaPrzestrzennego/PL.ZIPPZP.10561/021904-POG/1POG>

**strefa planistyczna**

PL.ZIPPZP.10561\_021904-POG\_1POG-22SN\_20260219T151718

**identyfier**

<https://www.gov.pl/zagospodarowanieprzestrzenne/app/StrefaPlanistyczna/PL.ZIPPZP.10561/021904-POG/1POG-22SN/20260219T151718>

**przestrzen nazw**

PL.ZIPPZP.10561/021904-POG

**lokalny id**

1POG-22SN

**wersja id**

20260219T151718

**początek wersji obiektu**

2026-02-19T15:17:18

**nazwa**

strefa zieleni i rekreacji

**oznaczenie**

22SN

**symbol**

SN

**obowiązuje od**

2025-04-07

**obowiązuje do**

obecnie

**status**

w opracowaniu  
<https://inspire.ec.europa.eu/codelist/ProcessStepGeneralValue/elaboration>

**charakter ustalenia**

ogólnie wiążące  
<https://inspire.ec.europa.eu/codelist/RegulationNatureValue/generallyBinding>

**profil podstawowy**

teren zieleni urządzonej  
teren plaży  
teren wód  
teren komunikacji  
teren ogrodów działkowych  
teren infrastruktury technicznej

**profil dodatkowy**

teren usług sportu i rekreacji

**minimalny udział powierzchni biologicznie czynnej**

20%

**geometria**



**plan**

<https://www.gov.pl/zagospodarowanieprzestrzenne/app/AktPlanowaniaPrzestrzennego/PL.ZIPPZP.10561/021904-POG/1POG>

**strefa planistyczna**

PL.ZIPPZP.10561\_021904-POG\_1POG-22SJ\_20260210T174436

**identyfier**

<https://www.gov.pl/zagospodarowanieprzestrzenne/app/StrefaPlanistyczna/PL.ZIPPZP.10561/021904-POG/1POG-22SJ/20260210T174436>

**przestrzen nazw**

PL.ZIPPZP.10561/021904-POG

**lokalny id**

1POG-22SJ

**wersja id**

20260210T174436

**początek wersji obiektu**

2026-02-10T17:44:36

**nazwa**

strefa wielofunkcyjna z zabudową mieszkaniową jednorodzinną

**oznaczenie**

22SJ

**symbol**

SJ

**obowiązuje od**

2025-03-31

**obowiązuje do**

obecnie

**status**

w opracowaniu  
<https://inspire.ec.europa.eu/codelist/ProcessStepGeneralValue/elaboration>

**charakter ustalenia**

ogólnie wiążące  
<https://inspire.ec.europa.eu/codelist/RegulationNatureValue/generallyBinding>

**profil podstawowy**

teren zabudowy mieszkaniowej jednorodzinnej  
teren usług  
teren komunikacji  
teren zieleni urządzonej  
teren ogrodów działkowych  
teren infrastruktury technicznej

**maksymalna nadziemna intensywność zabudowy**

0.7

**maksymalny udział powierzchni zabudowy**

35%

**maksymalna wysokość zabudowy**

10.0 m

**minimalny udział powierzchni biologicznie czynnej**

60%

**geometria**



**plan**

<https://www.gov.pl/zagospodarowanieprzestrzenne/app/AktPlanowaniaPrzestrzennego/PL.ZIPPZP.10561/021904-POG/1POG>

**strefa planistyczna**

PL.ZIPPZP.10561\_021904-POG\_1POG-22SK\_20260211T101708

**identyfier**

<https://www.gov.pl/zagospodarowanieprzestrzenne/app/StrefaPlanistyczna/PL.ZIPPZP.10561/021904-POG/1POG-22SK/20260211T101708>

**przestrzen nazw**

PL.ZIPPZP.10561/021904-POG

**lokalny id**

1POG-22SK

**wersja id**

20260211T101708

**poczatek wersji obiektu**

2026-02-11T10:17:08

**nazwa**

strefa komunikacyjna

**oznaczenie**

22SK

**symbol**

SK

**obowiazuje od**

2025-04-10

**obowiazuje do**

obecnie

**status**

w opracowaniu  
<https://inspire.ec.europa.eu/codelist/ProcessStepGeneralValue/elaboration>

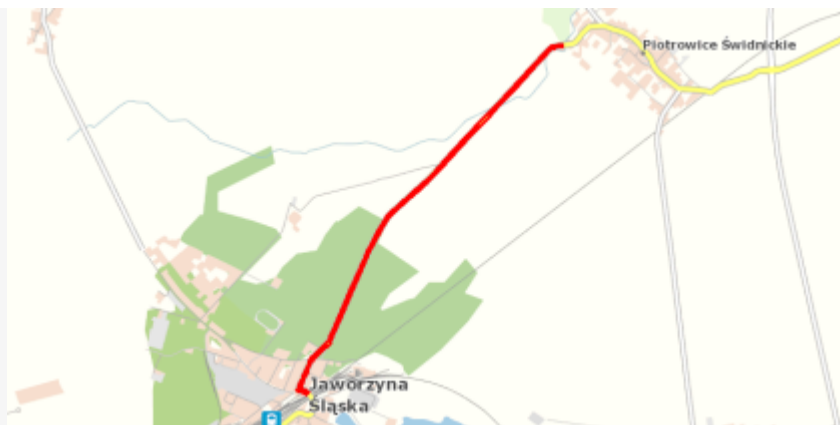
**charakter ustalenia**

ogólnie wiążące  
<https://inspire.ec.europa.eu/codelist/RegulationNatureValue/generallyBinding>

**profil podstawowy**

teren autostrady  
 teren drogi ekspresowej  
 teren drogi głównej ruchu przyspieszonego  
 teren drogi głównej  
 teren komunikacji kolejowej i szynowej  
 teren komunikacji kolei linowej  
 teren komunikacji wodnej  
 teren komunikacji lotniczej  
 teren obsługi komunikacji  
 teren ogrodów działkowych  
 teren infrastruktury technicznej

**geometria**



**plan**

<https://www.gov.pl/zagospodarowanieprzestrzenne/app/AktPlanowaniaPrzestrzennego/PL.ZIPPZP.10561/021904-POG/1POG>

**strefa planistyczna**

PL.ZIPPZP.10561\_021904-POG\_1POG-22SW\_20260219T152628

**identyfier**

<https://www.gov.pl/zagospodarowanieprzestrzenne/app/StrefaPlanistyczna/PL.ZIPPZP.10561/021904-POG/1POG-22SW/20260219T152628>

**przestrzen nazw**

PL.ZIPPZP.10561/021904-POG

**lokalny id**

1POG-22SW

**wersja id**

20260219T152628

**początek wersji obiektu**

2026-02-19T15:26:28

**nazwa**

strefa wielofunkcyjna z zabudową mieszkaniową wielorodzinną

**oznaczenie**

22SW

**symbol**

SW

**obowiązuje od**

2025-04-07

**obowiązuje do**

obecnie

**status**

w opracowaniu  
<https://inspire.ec.europa.eu/codelist/ProcessStepGeneralValue/elaboration>

**charakter ustalenia**

ogólnie wiążące  
<https://inspire.ec.europa.eu/codelist/RegulationNatureValue/generallyBinding>

**profil podstawowy**

teren zabudowy mieszkaniowej wielorodzinnej  
 teren usług  
 teren komunikacji  
 teren zieleni urządzonej  
 teren ogrodów działkowych  
 teren infrastruktury technicznej

**maksymalna nadziemna intensywnosc zabudowy**

2

**maksymalny udział powierzchni zabudowy**

60%

**maksymalna wysokość zabudowy**

16.0 m

**minimalny udział powierzchni biologicznie czynnej**

25%

**geometria**



**plan**

<https://www.gov.pl/zagospodarowanieprzestrzenne/app/AktPlanowaniaPrzestrzennego/PL.ZIPPZP.10561/021904-POG/1POG>

**strefa planistyczna**

PL.ZIPPZP.10561\_021904-POG\_1POG-22SO\_20250610T083348

**identyfier**

<https://www.gov.pl/zagospodarowanieprzestrzenne/app/StrefaPlanistyczna/PL.ZIPPZP.10561/021904-POG/1POG-22SO/20250610T083348>

**przestrzen nazw**

PL.ZIPPZP.10561/021904-POG

**lokalny id**

1POG-22SO

**wersja id**

20250610T083348

**poczatek wersji obiektu**

2025-06-10T08:33:48

**nazwa**

strefa otwarta

**oznaczenie**

22SO

**symbol**

SO

**obowiazuje od**

2025-04-01

**obowiazuje do**

obecnie

**status**

w opracowaniu  
<https://inspire.ec.europa.eu/codelist/ProcessStepGeneralValue/elaboration>

**charakter ustalenia**

ogólnie wiążące  
<https://inspire.ec.europa.eu/codelist/RegulationNatureValue/generallyBinding>

**profil podstawowy**

teren rolnictwa z zakazem zabudowy  
teren lasu  
teren zieleni naturalnej  
teren wód  
teren komunikacji  
teren ogrodów działkowych  
teren infrastruktury technicznej

**geometria**



**plan**

<https://www.gov.pl/zagospodarowanieprzestrzenne/app/AktPlanowaniaPrzestrzennego/PL.ZIPPZP.10561/021904-POG/1POG>

**strefa planistyczna**

PL.ZIPPZP.10561\_021904-POG\_1POG-23SJ\_20250331T084036

**identfier**

<https://www.gov.pl/zagospodarowanieprzestrzenne/app/StrefaPlanistyczna/PL.ZIPPZP.10561/021904-POG/1POG-23SJ/20250331T084036>

**przestrzen nazw**

PL.ZIPPZP.10561/021904-POG

**lokalny id**

1POG-23SJ

**wersja id**

20250331T084036

**początek wersji obiektu**

2025-03-31T08:40:36

**nazwa**

strefa wielofunkcyjna z zabudową mieszkaniową jednorodzinną

**oznaczenie**

23SJ

**symbol**

SJ

**obowiązuje od**

2025-03-31

**obowiązuje do**

obecnie

**status**

w opracowaniu  
<https://inspire.ec.europa.eu/codelist/ProcessStepGeneralValue/elaboration>

**charakter ustalenia**

ogólnie wiążące  
<https://inspire.ec.europa.eu/codelist/RegulationNatureValue/generallyBinding>

**profil podstawowy**

teren zabudowy mieszkaniowej jednorodzinnej  
 teren usług  
 teren komunikacji  
 teren zieleni urządzonej  
 teren ogrodów działkowych  
 teren infrastruktury technicznej

**maksymalna nadziemna intensywnosc zabudowy**

0.4

**maksymalny udział powierzchni zabudowy**

70%

**maksymalna wysokosc zabudowy**

10.0 m

**minimalny udział powierzchni biologicznie czynnej**

30%

**geometria**





**plan**

<https://www.gov.pl/zagospodarowanieprzestrzenne/app/AktPlanowaniaPrzestrzennego/PL.ZIPPZP.10561/021904-POG/1POG>

**strefa planistyczna**

PL.ZIPPZP.10561\_021904-POG\_1POG-23SZ\_20250403T190308

**identyfier**

<https://www.gov.pl/zagospodarowanieprzestrzenne/app/StrefaPlanistyczna/PL.ZIPPZP.10561/021904-POG/1POG-23SZ/20250403T190308>

**przestrzen nazw**

PL.ZIPPZP.10561/021904-POG

**lokalny id**

1POG-23SZ

**wersja id**

20250403T190308

**poczatek wersji obiektu**

2025-04-03T19:03:08

**nazwa**

strefa wielofunkcyjna z zabudową zagrodową

**oznaczenie**

23SZ

**symbol**

SZ

**obowiazuje od**

2025-04-03

**obowiazuje do**

obecnie

**status**

w opracowaniu  
<https://inspire.ec.europa.eu/codelist/ProcessStepGeneralValue/elaboration>

**charakter ustalenia**

ogólnie wiążące  
<https://inspire.ec.europa.eu/codelist/RegulationNatureValue/generallyBinding>

**profil podstawowy**

teren zabudowy zagrodowej  
 teren produkcji w gospodarstwach rolnych  
 teren akwakultury i obsługi rybactwa  
 teren komunikacji  
 teren zieleni urządzonej  
 teren ogrodów działkowych  
 teren infrastruktury technicznej

**maksymalna nadziemna intensywnosc zabudowy**

0.6

**maksymalny udzial powierzchni zabudowy**

60%

**maksymalna wysokosc zabudowy**

9.0 m

**minimalny udzial powierzchni biologicznie czynnej**

30%

**geometria**



**plan** <https://www.gov.pl/zagospodarowanieprzestrzenne/app/AktPlanowaniaPrzestrzennego/PL.ZIPPZP.10561/021904-POG/1POG>

**strefa planistyczna** PL.ZIPPZP.10561\_021904-POG\_1POG-23SW\_20250407T073218

**identfier** <https://www.gov.pl/zagospodarowanieprzestrzenne/app/StrefaPlanistyczna/PL.ZIPPZP.10561/021904-POG/1POG-23SW/20250407T073218>

**przestrzen nazw** PL.ZIPPZP.10561/021904-POG

**lokalny id** 1POG-23SW

**wersja id** 20250407T073218

**poczatek wersji obiektu** 2025-04-07T07:32:18

**nazwa** strefa wielofunkcyjna z zabudową mieszkaniową wielorodzinną

**oznaczenie** 23SW

**symbol** SW

**obowiazuje od** 2025-04-07

**obowiazuje do** obecnie

**status** w opracowaniu  
<https://inspire.ec.europa.eu/codelist/ProcessStepGeneralValue/elaboration>

**charakter ustalenia** ogólnie wiążące  
<https://inspire.ec.europa.eu/codelist/RegulationNatureValue/generallyBinding>

**profil podstawowy** teren zabudowy mieszkaniowej wielorodzinnej  
teren usług  
teren komunikacji  
teren zieleni urządzonej  
teren ogrodów działkowych  
teren infrastruktury technicznej

**maksymalna nadziemna intensywnosc zabudowy** 2

**maksymalny udzial powierzchni zabudowy** 60%

**maksymalna wysokosc zabudowy** 16.0 m

**minimalny udzial powierzchni biologicznie czynnej** 25%

**geometria**



**plan**

<https://www.gov.pl/zagospodarowanieprzestrzenne/app/AktPlanowaniaPrzestrzennego/PL.ZIPPZP.10561/021904-POG/1POG>

**strefa planistyczna**

PL.ZIPPZP.10561\_021904-POG\_1POG-23SU\_20250407T101507

**identyfier**

<https://www.gov.pl/zagospodarowanieprzestrzenne/app/StrefaPlanistyczna/PL.ZIPPZP.10561/021904-POG/1POG-23SU/20250407T101507>

**przestrzen nazw**

PL.ZIPPZP.10561/021904-POG

**lokalny id**

1POG-23SU

**wersja id**

20250407T101507

**początek wersji obiektu**

2025-04-07T10:15:07

**nazwa**

strefa usługowa

**oznaczenie**

23SU

**symbol**

SU

**obowiązuje od**

2025-04-07

**obowiązuje do**

obecnie

**status**

w opracowaniu  
<https://inspire.ec.europa.eu/codelist/ProcessStepGeneralValue/elaboration>

**charakter ustalenia**

ogólnie wiążące  
<https://inspire.ec.europa.eu/codelist/RegulationNatureValue/generallyBinding>

**profil podstawowy**

teren usług  
teren komunikacji  
teren zieleni urządzonej  
teren ogrodów działkowych  
teren infrastruktury technicznej

**maksymalna nadziemna intensywność zabudowy**

0.4

**maksymalny udział powierzchni zabudowy**

35%

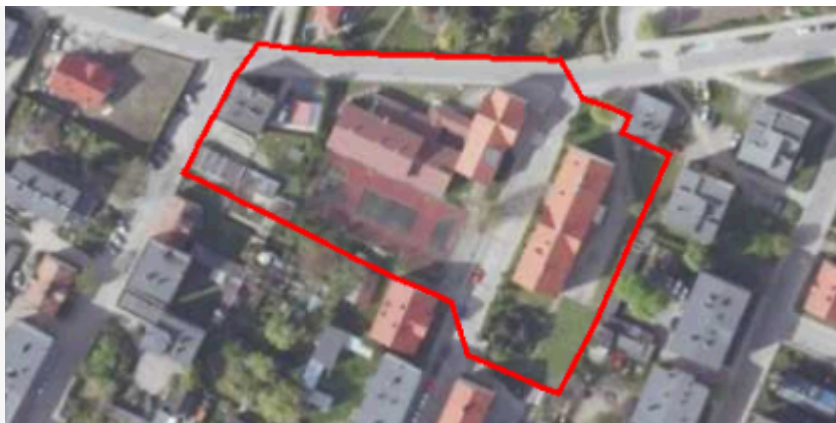
**maksymalna wysokość zabudowy**

12.0 m

**minimalny udział powierzchni biologicznie czynnej**

20%

**geometria**



**plan**

<https://www.gov.pl/zagospodarowanieprzestrzenne/app/AktPlanowaniaPrzestrzennego/PL.ZIPPZP.10561/021904-POG/1POG>

**strefa planistyczna**

PL.ZIPPZP.10561\_021904-POG\_1POG-23SN\_20250407T104631

**identyfier**

<https://www.gov.pl/zagospodarowanieprzestrzenne/app/StrefaPlanistyczna/PL.ZIPPZP.10561/021904-POG/1POG-23SN/20250407T104631>

**przestrzen nazw**

PL.ZIPPZP.10561/021904-POG

**lokalny id**

1POG-23SN

**wersja id**

20250407T104631

**poczatek wersji obiektu**

2025-04-07T10:46:31

**nazwa**

strefa zieleni i rekreacji

**oznaczenie**

23SN

**symbol**

SN

**obowiazuje od**

2025-04-07

**obowiazuje do**

obecnie

**status**

w opracowaniu  
<https://inspire.ec.europa.eu/codelist/ProcessStepGeneralValue/elaboration>

**charakter ustalenia**

ogólnie wiążące  
<https://inspire.ec.europa.eu/codelist/RegulationNatureValue/generallyBinding>

**profil podstawowy**

teren zieleni urządzonej  
teren plaży  
teren wód  
teren komunikacji  
teren ogrodów działkowych  
teren infrastruktury technicznej

**minimalny udział powierzchni biologicznie czynnej**

20%

**geometria**



**plan**

<https://www.gov.pl/zagospodarowanieprzestrzenne/app/AktPlanowaniaPrzestrzennego/PL.ZIPPZP.10561/021904-POG/1POG>

**strefa planistyczna**

PL.ZIPPZP.10561\_021904-POG\_1POG-23SK\_20260219T143301

**identyfier**

<https://www.gov.pl/zagospodarowanieprzestrzenne/app/StrefaPlanistyczna/PL.ZIPPZP.10561/021904-POG/1POG-23SK/20260219T143301>

**przestrzen nazw**

PL.ZIPPZP.10561/021904-POG

**lokalny id**

1POG-23SK

**wersja id**

20260219T143301

**poczatek wersji obiektu**

2026-02-19T14:33:01

**nazwa**

strefa komunikacyjna

**oznaczenie**

23SK

**symbol**

SK

**obowiazuje od**

2025-04-10

**obowiazuje do**

obecnie

**status**

w opracowaniu  
<https://inspire.ec.europa.eu/codelist/ProcessStepGeneralValue/elaboration>

**charakter ustalenia**

ogólnie wiążące  
<https://inspire.ec.europa.eu/codelist/RegulationNatureValue/generallyBinding>

**profil podstawowy**

teren autostrady  
teren drogi ekspresowej  
teren drogi głównej ruchu przyspieszonego  
teren drogi głównej  
teren komunikacji kolejowej i szynowej  
teren komunikacji kolei linowej  
teren komunikacji wodnej  
teren komunikacji lotniczej  
teren obsługi komunikacji  
teren ogrodów działkowych  
teren infrastruktury technicznej

**geometria**





**plan**

<https://www.gov.pl/zagospodarowanieprzestrzenne/app/AktPlanowaniaPrzestrzennego/PL.ZIPPZP.10561/021904-POG/1POG>

**strefa planistyczna**

PL.ZIPPZP.10561\_021904-POG\_1POG-24SJ\_20250331T084733

**identfier**

<https://www.gov.pl/zagospodarowanieprzestrzenne/app/StrefaPlanistyczna/PL.ZIPPZP.10561/021904-POG/1POG-24SJ/20250331T084733>

**przestrzen nazw**

PL.ZIPPZP.10561/021904-POG

**lokalny id**

1POG-24SJ

**wersja id**

20250331T084733

**poczatek wersji obiektu**

2025-03-31T08:47:33

**nazwa**

strefa wielofunkcyjna z zabudową mieszkaniową jednorodzinną

**oznaczenie**

24SJ

**symbol**

SJ

**obowiazuje od**

2025-03-31

**obowiazuje do**

obecnie

**status**

w opracowaniu  
<https://inspire.ec.europa.eu/codelist/ProcessStepGeneralValue/elaboration>

**charakter ustalenia**

ogólnie wiążące  
<https://inspire.ec.europa.eu/codelist/RegulationNatureValue/generallyBinding>

**profil podstawowy**

teren zabudowy mieszkaniowej jednorodzinnej  
 teren usług  
 teren komunikacji  
 teren zieleni urządzonej  
 teren ogrodów działkowych  
 teren infrastruktury technicznej

**maksymalna nadziemna intensywnosc zabudowy**

0.4

**maksymalny udzial powierzchni zabudowy**

70%

**maksymalna wysokosc zabudowy**

10.0 m

**minimalny udzial powierzchni biologicznie czynnej**

30%

**geometria**





**plan**

<https://www.gov.pl/zagospodarowanieprzestrzenne/app/AktPlanowaniaPrzestrzennego/PL.ZIPPZP.10561/021904-POG/1POG>

**strefa planistyczna**

PL.ZIPPZP.10561\_021904-POG\_1POG-24SZ\_20250404T090647

**identyfier**

<https://www.gov.pl/zagospodarowanieprzestrzenne/app/StrefaPlanistyczna/PL.ZIPPZP.10561/021904-POG/1POG-24SZ/20250404T090647>

**przestrzen nazw**

PL.ZIPPZP.10561/021904-POG

**lokalny id**

1POG-24SZ

**wersja id**

20250404T090647

**poczatek wersji obiektu**

2025-04-04T09:06:47

**nazwa**

strefa wielofunkcyjna z zabudową zagrodową

**oznaczenie**

24SZ

**symbol**

SZ

**obowiazuje od**

2025-04-04

**obowiazuje do**

obecnie

**status**

w opracowaniu  
<https://inspire.ec.europa.eu/codelist/ProcessStepGeneralValue/elaboration>

**charakter ustalenia**

ogólnie wiążące  
<https://inspire.ec.europa.eu/codelist/RegulationNatureValue/generallyBinding>

**profil podstawowy**

teren zabudowy zagrodowej  
 teren produkcji w gospodarstwach rolnych  
 teren akwakultury i obsługi rybactwa  
 teren komunikacji  
 teren zieleni urządzonej  
 teren ogrodów działkowych  
 teren infrastruktury technicznej

**profil dodatkowy**

teren usług

**maksymalna nadziemna intensywnosc zabudowy**

0.6

**maksymalny udzial powierzchni zabudowy**

60%

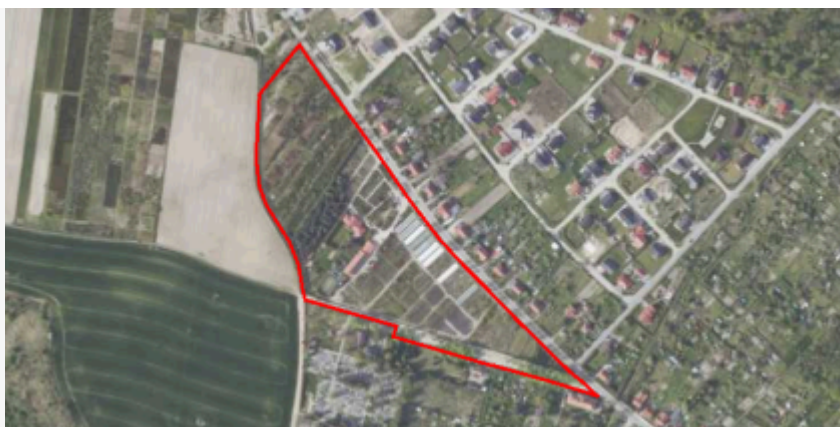
**maksymalna wysokosc zabudowy**

9.0 m

**minimalny udzial powierzchni biologicznie czynnej**

15%

geometria



plan

<https://www.gov.pl/zagospodarowanieprzestrzenne/app/AktPlanowaniaPrzestrzennego/PL.ZIPPZP.10561/021904-POG/1POG>

strefa planistyczna

PL.ZIPPZP.10561\_021904-POG\_1POG-24SN\_20250407T105138

identyfier

<https://www.gov.pl/zagospodarowanieprzestrzenne/app/StrefaPlanistyczna/PL.ZIPPZP.10561/021904-POG/1POG-24SN/20250407T105138>

przestrzen nazw

PL.ZIPPZP.10561/021904-POG

lokalny id

1POG-24SN

wersja id

20250407T105138

początek wersji obiektu

2025-04-07T10:51:38

nazwa

strefa zieleni i rekreacji

oznaczenie

24SN

symbol

SN

obowiązuje od

2025-04-07

obowiązuje do

obecnie

status

w opracowaniu  
<https://inspire.ec.europa.eu/codelist/ProcessStepGeneralValue/elaboration>

charakter ustalenia

ogólnie wiążące  
<https://inspire.ec.europa.eu/codelist/RegulationNatureValue/generallyBinding>

profil podstawowy

teren zieleni urządzonej  
teren plaży  
teren wód  
teren komunikacji  
teren ogrodów działkowych  
teren infrastruktury technicznej

minimalny udział powierzchni  
biologicznie czynnej

50%

geometria



**plan**

<https://www.gov.pl/zagospodarowanieprzestrzenne/app/AktPlanowaniaPrzestrzennego/PL.ZIPPZP.10561/021904-POG/1POG>

**strefa planistyczna**

PL.ZIPPZP.10561\_021904-POG\_1POG-24SO\_20250821T084422

**identyfier**

<https://www.gov.pl/zagospodarowanieprzestrzenne/app/StrefaPlanistyczna/PL.ZIPPZP.10561/021904-POG/1POG-24SO/20250821T084422>

**przestrzen nazw**

PL.ZIPPZP.10561/021904-POG

**lokalny id**

1POG-24SO

**wersja id**

20250821T084422

**poczatek wersji obiektu**

2025-08-21T08:44:22

**nazwa**

strefa otwarta

**oznaczenie**

24SO

**symbol**

SO

**obowiazuje od**

2025-08-21

**obowiazuje do**

obecnie

**status**

w opracowaniu  
<https://inspire.ec.europa.eu/codelist/ProcessStepGeneralValue/elaboration>


**charakter ustalenia**

ogólnie wiążące  
<https://inspire.ec.europa.eu/codelist/RegulationNatureValue/generallyBinding>

**profil podstawowy**

teren rolnictwa z zakazem zabudowy  
teren lasu  
teren zieleni naturalnej  
teren wód  
teren komunikacji  
teren ogrodów działkowych  
teren infrastruktury technicznej

**geometria**



**plan**

<https://www.gov.pl/zagospodarowanieprzestrzenne/app/AktPlanowaniaPrzestrzennego/PL.ZIPPZP.10561/021904-POG/1POG>

**strefa planistyczna**

PL.ZIPPZP.10561\_021904-POG\_1POG-24SU\_20260219T151814

**identyfier**

<https://www.gov.pl/zagospodarowanieprzestrzenne/app/StrefaPlanistyczna/PL.ZIPPZP.10561/021904-POG/1POG-24SU/20260219T151814>

**przestrzen nazw**

PL.ZIPPZP.10561/021904-POG

**lokalny id**

1POG-24SU

**wersja id**

20260219T151814

**poczatek wersji obiektu**

2026-02-19T15:18:14

**nazwa**

strefa usługowa

**oznaczenie**

24SU

**symbol**

SU

**obowiazuje od**

2025-04-07

**obowiazuje do**

obecnie

**status**

w opracowaniu  
<https://inspire.ec.europa.eu/codelist/ProcessStepGeneralValue/elaboration>

**charakter ustalenia**

ogólnie wiążące  
<https://inspire.ec.europa.eu/codelist/RegulationNatureValue/generallyBinding>

**profil podstawowy**

teren usług  
teren komunikacji  
teren zieleni urządzonej  
teren ogrodów działkowych  
teren infrastruktury technicznej

**maksymalna nadziemna intensywnosc zabudowy**

0.6

**maksymalny udzial powierzchni zabudowy**

35%

**maksymalna wysokosc zabudowy**

12.0 m

**minimalny udzial powierzchni biologicznie czynnej**

30%

**geometria**



**plan**

<https://www.gov.pl/zagospodarowanieprzestrzenne/app/AktPlanowaniaPrzestrzennego/PL.ZIPPZP.10561/021904-POG/1POG>

**strefa planistyczna**

PL.ZIPPZP.10561\_021904-POG\_1POG-24SW\_20260219T152501

**identyfier**

<https://www.gov.pl/zagospodarowanieprzestrzenne/app/StrefaPlanistyczna/PL.ZIPPZP.10561/021904-POG/1POG-24SW/20260219T152501>

**przestrzen nazw**

PL.ZIPPZP.10561/021904-POG

**lokalny id**

1POG-24SW

**wersja id**

20260219T152501

**początek wersji obiektu**

2026-02-19T15:25:01

**nazwa**

strefa wielofunkcyjna z zabudową mieszkaniową wielorodzinną

**oznaczenie**

24SW

**symbol**

SW

**obowiązuje od**

2025-04-07

**obowiązuje do**

obecnie

**status**

w opracowaniu  
<https://inspire.ec.europa.eu/codelist/ProcessStepGeneralValue/elaboration>

**charakter ustalenia**

ogólnie wiążące  
<https://inspire.ec.europa.eu/codelist/RegulationNatureValue/generallyBinding>

**profil podstawowy**

teren zabudowy mieszkaniowej wielorodzinnej  
 teren usług  
 teren komunikacji  
 teren zieleni urządzonej  
 teren ogrodów działkowych  
 teren infrastruktury technicznej

**maksymalna nadziemna intensywnosc zabudowy**

2

**maksymalny udział powierzchni zabudowy**

60%

**maksymalna wysokosc zabudowy**

16.0 m

**minimalny udział powierzchni biologicznie czynnej**

25%

**geometria**





**plan**

<https://www.gov.pl/zagospodarowanieprzestrzenne/app/AktPlanowaniaPrzestrzennego/PL.ZIPPZP.10561/021904-POG/1POG>

**strefa planistyczna**

PL.ZIPPZP.10561\_021904-POG\_1POG-24SK\_20260219T152742

**identyfier**

<https://www.gov.pl/zagospodarowanieprzestrzenne/app/StrefaPlanistyczna/PL.ZIPPZP.10561/021904-POG/1POG-24SK/20260219T152742>

**przestrzen nazw**

PL.ZIPPZP.10561/021904-POG

**lokalny id**

1POG-24SK

**wersja id**

20260219T152742

**poczatek wersji obiektu**

2026-02-19T15:27:42

**nazwa**

strefa komunikacyjna

**oznaczenie**

24SK

**symbol**

SK

**obowiazuje od**

2025-04-07

**obowiazuje do**

obecnie

**status**

w opracowaniu  
<https://inspire.ec.europa.eu/codelist/ProcessStepGeneralValue/elaboration>

**charakter ustalenia**

ogólnie wiążące  
<https://inspire.ec.europa.eu/codelist/RegulationNatureValue/generallyBinding>

**profil podstawowy**

teren autostrady  
teren drogi ekspresowej  
teren drogi głównej ruchu przyspieszonego  
teren drogi głównej  
teren komunikacji kolejowej i szynowej  
teren komunikacji kolei linowej  
teren komunikacji wodnej  
teren komunikacji lotniczej  
teren obsługi komunikacji  
teren ogrodów działkowych  
teren infrastruktury technicznej

**geometria**





**plan**

<https://www.gov.pl/zagospodarowanieprzestrzenne/app/AktPlanowaniaPrzestrzennego/PL.ZIPPZP.10561/021904-POG/1POG>

**strefa planistyczna**

PL.ZIPPZP.10561\_021904-POG\_1POG-25SW\_20250407T102319

**identfier**

<https://www.gov.pl/zagospodarowanieprzestrzenne/app/StrefaPlanistyczna/PL.ZIPPZP.10561/021904-POG/1POG-25SW/20250407T102319>

**przestrzen nazw**

PL.ZIPPZP.10561/021904-POG

**lokalny id**

1POG-25SW

**wersja id**

20250407T102319

**początek wersji obiektu**

2025-04-07T10:23:19

**nazwa**

strefa wielofunkcyjna z zabudową mieszkaniową wielorodzinną

**oznaczenie**

25SW

**symbol**

SW

**obowiązuje od**

2025-04-07

**obowiązuje do**

obecnie

**status**

w opracowaniu  
<https://inspire.ec.europa.eu/codelist/ProcessStepGeneralValue/elaboration>

**charakter ustalenia**

ogólnie wiążące  
<https://inspire.ec.europa.eu/codelist/RegulationNatureValue/generallyBinding>

**profil podstawowy**

teren zabudowy mieszkaniowej wielorodzinnej  
 teren usług  
 teren komunikacji  
 teren zieleni urządzonej  
 teren ogrodów działkowych  
 teren infrastruktury technicznej

**maksymalna nadziemna intensywnosc zabudowy**

2

**maksymalny udział powierzchni zabudowy**

50%

**maksymalna wysokosc zabudowy**

16.0 m

**minimalny udział powierzchni biologicznie czynnej**

30%

**geometria**



**plan**

<https://www.gov.pl/zagospodarowanieprzestrzenne/app/AktPlanowaniaPrzestrzennego/PL.ZIPPZP.10561/021904-POG/1POG>

**strefa planistyczna**

PL.ZIPPZP.10561\_021904-POG\_1POG-25SU\_20260219T151739

**identyfier**

<https://www.gov.pl/zagospodarowanieprzestrzenne/app/StrefaPlanistyczna/PL.ZIPPZP.10561/021904-POG/1POG-25SU/20260219T151739>

**przestrzen nazw**

PL.ZIPPZP.10561/021904-POG

**lokalny id**

1POG-25SU

**wersja id**

20260219T151739

**poczatek wersji obiektu**

2026-02-19T15:17:39

**nazwa**

strefa usługowa

**oznaczenie**

25SU

**symbol**

SU

**obowiazuje od**

2025-04-07

**obowiazuje do**

obecnie

**status**

w opracowaniu  
<https://inspire.ec.europa.eu/codelist/ProcessStepGeneralValue/elaboration>

**charakter ustalenia**

ogólnie wiążące  
<https://inspire.ec.europa.eu/codelist/RegulationNatureValue/generallyBinding>

**profil podstawowy**

teren usług  
teren komunikacji  
teren zieleni urządzonej  
teren ogrodów działkowych  
teren infrastruktury technicznej

**maksymalna nadziemna intensywnosc zabudowy**

0.6

**maksymalny udzial powierzchni zabudowy**

35%

**maksymalna wysokosc zabudowy**

12.0 m

**minimalny udzial powierzchni biologicznie czynnej**

20%

**geometria**



**plan**

<https://www.gov.pl/zagospodarowanieprzestrzenne/app/AktPlanowaniaPrzestrzennego/PL.ZIPPZP.10561/021904-POG/1POG>

**strefa planistyczna**

PL.ZIPPZP.10561\_021904-POG\_1POG-25SN\_20250408T081358

**identyfier**

<https://www.gov.pl/zagospodarowanieprzestrzenne/app/StrefaPlanistyczna/PL.ZIPPZP.10561/021904-POG/1POG-25SN/20250408T081358>

**przestrzen nazw**

PL.ZIPPZP.10561/021904-POG

**lokalny id**

1POG-25SN

**wersja id**

20250408T081358

**początek wersji obiektu**

2025-04-08T08:13:58

**nazwa**

strefa zieleni i rekreacji

**oznaczenie**

25SN

**symbol**

SN

**obowiązuje od**

2025-04-08

**obowiązuje do**

obecnie

**status**

w opracowaniu  
<https://inspire.ec.europa.eu/codelist/ProcessStepGeneralValue/elaboration>

**charakter ustalenia**

ogólnie wiążące  
<https://inspire.ec.europa.eu/codelist/RegulationNatureValue/generallyBinding>

**profil podstawowy**

teren zieleni urządzonej  
teren plaży  
teren wód  
teren komunikacji  
teren ogrodów działkowych  
teren infrastruktury technicznej

**minimalny udział powierzchni biologicznie czynnej**

50%

**geometria**



**plan**

<https://www.gov.pl/zagospodarowanieprzestrzenne/app/AktPlanowaniaPrzestrzennego/PL.ZIPPZP.10561/021904-POG/1POG>

**strefa planistyczna**

PL.ZIPPZP.10561\_021904-POG\_1POG-25SO\_20250403T115300

**identyfier**

<https://www.gov.pl/zagospodarowanieprzestrzenne/app/StrefaPlanistyczna/PL.ZIPPZP.10561/021904-POG/1POG-25SO/20250403T115300>

**przestrzen nazw**

PL.ZIPPZP.10561/021904-POG

**lokalny id**

1POG-25SO

**wersja id**

20250403T115300

**poczatek wersji obiektu**

2025-04-03T11:53

**nazwa**

strefa otwarta

**oznaczenie**

25SO

**symbol**

SO

**obowiazuje od**

2025-04-03

**obowiazuje do**

obecnie

**status**

w opracowaniu  
<https://inspire.ec.europa.eu/codelist/ProcessStepGeneralValue/elaboration>

**charakter ustalenia**

ogólnie wiążące  
<https://inspire.ec.europa.eu/codelist/RegulationNatureValue/generallyBinding>

**profil podstawowy**

teren rolnictwa z zakazem zabudowy  
teren lasu  
teren zieleni naturalnej  
teren wód  
teren komunikacji  
teren ogrodów działkowych  
teren infrastruktury technicznej

**geometria**



**plan**

<https://www.gov.pl/zagospodarowanieprzestrzenne/app/AktPlanowaniaPrzestrzennego/PL.ZIPPZP.10561/021904-POG/1POG>

**strefa planistyczna**

PL.ZIPPZP.10561\_021904-POG\_1POG-25SJ\_20260219T130655

**identyfier**

<https://www.gov.pl/zagospodarowanieprzestrzenne/app/StrefaPlanistyczna/PL.ZIPPZP.10561/021904-POG/1POG-25SJ/20260219T130655>

**przestrzen nazw**

PL.ZIPPZP.10561/021904-POG

**lokalny id**

1POG-25SJ

**wersja id**

20260219T130655

**początek wersji obiektu**

2026-02-19T13:06:55

**nazwa**

strefa wielofunkcyjna z zabudową mieszkaniową jednorodzinną

**oznaczenie**

25SJ

**symbol**

SJ

**obowiązuje od**

2025-03-31

**obowiązuje do**

obecnie

**status**

w opracowaniu  
<https://inspire.ec.europa.eu/codelist/ProcessStepGeneralValue/elaboration>

**charakter ustalenia**

ogólnie wiążące  
<https://inspire.ec.europa.eu/codelist/RegulationNatureValue/generallyBinding>

**profil podstawowy**

teren zabudowy mieszkaniowej jednorodzinnej  
 teren usług  
 teren komunikacji  
 teren zieleni urządzonej  
 teren ogrodów działkowych  
 teren infrastruktury technicznej

**maksymalna nadziemna intensywnosc zabudowy**

0.6

**maksymalny udział powierzchni zabudowy**

65%

**maksymalna wysokość zabudowy**

11.0 m

**minimalny udział powierzchni biologicznie czynnej**

35%

**geometria**



**plan**

<https://www.gov.pl/zagospodarowanieprzestrzenne/app/AktPlanowaniaPrzestrzennego/PL.ZIPPZP.10561/021904-POG/1POG>

**strefa planistyczna**

PL.ZIPPZP.10561\_021904-POG\_1POG-25SZ\_20260219T150756

**identyfier**

<https://www.gov.pl/zagospodarowanieprzestrzenne/app/StrefaPlanistyczna/PL.ZIPPZP.10561/021904-POG/1POG-25SZ/20260219T150756>

**przestrzen nazw**

PL.ZIPPZP.10561/021904-POG

**lokalny id**

1POG-25SZ

**wersja id**

20260219T150756

**poczatek wersji obiektu**

2026-02-19T15:07:56

**nazwa**

strefa wielofunkcyjna z zabudową zagrodową

**oznaczenie**

25SZ

**symbol**

SZ

**obowiazuje od**

2025-04-08

**obowiazuje do**

obecnie

**status**

w opracowaniu  
<https://inspire.ec.europa.eu/codelist/ProcessStepGeneralValue/elaboration>

**charakter ustalenia**

ogólnie wiążące  
<https://inspire.ec.europa.eu/codelist/RegulationNatureValue/generallyBinding>

**profil podstawowy**

teren zabudowy zagrodowej  
teren produkcji w gospodarstwach rolnych  
teren akwakultury i obsługi rybactwa  
teren komunikacji  
teren zieleni urządzonej  
teren ogrodów działkowych  
teren infrastruktury technicznej

**maksymalna nadziemna intensywnosc zabudowy**

0.9

**maksymalny udzial powierzchni zabudowy**

70%

**maksymalna wysokosc zabudowy**

12.0 m

**minimalny udzial powierzchni biologicznie czynnej**

30%

**geometria**





**plan**

<https://www.gov.pl/zagospodarowanieprzestrzenne/app/AktPlanowaniaPrzestrzennego/PL.ZIPPZP.10561/021904-POG/1POG>

**strefa planistyczna**

PL.ZIPPZP.10561\_021904-POG\_1POG-25SK\_20260219T154245

**identyfier**

<https://www.gov.pl/zagospodarowanieprzestrzenne/app/StrefaPlanistyczna/PL.ZIPPZP.10561/021904-POG/1POG-25SK/20260219T154245>

**przestrzen nazw**

PL.ZIPPZP.10561/021904-POG

**lokalny id**

1POG-25SK

**wersja id**

20260219T154245

**poczatek wersji obiektu**

2026-02-19T15:42:45

**nazwa**

strefa komunikacyjna

**oznaczenie**

25SK

**symbol**

SK

**obowiazuje od**

2025-04-03

**obowiazuje do**

obecnie

**status**

w opracowaniu  
<https://inspire.ec.europa.eu/codelist/ProcessStepGeneralValue/elaboration>

**charakter ustalenia**

ogólnie wiążące  
<https://inspire.ec.europa.eu/codelist/RegulationNatureValue/generallyBinding>

**profil podstawowy**

teren autostrady  
 teren drogi ekspresowej  
 teren drogi głównej ruchu przyspieszonego  
 teren drogi głównej  
 teren komunikacji kolejowej i szynowej  
 teren komunikacji kolei linowej  
 teren komunikacji wodnej  
 teren komunikacji lotniczej  
 teren obsługi komunikacji  
 teren ogrodów działkowych  
 teren infrastruktury technicznej

**profil dodatkowy**

teren zieleni naturalnej  
 teren lasu

**geometria**



**plan**

<https://www.gov.pl/zagospodarowanieprzestrzenne/app/AktPlanowaniaPrzestrzennego/PL.ZIPPZP.10561/021904-POG/1POG>

**strefa planistyczna**

PL.ZIPPZP.10561\_021904-POG\_1POG-26SO\_20250403T184022

**identyfier**

<https://www.gov.pl/zagospodarowanieprzestrzenne/app/StrefaPlanistyczna/PL.ZIPPZP.10561/021904-POG/1POG-26SO/20250403T184022>

**przestrzen nazw**

PL.ZIPPZP.10561/021904-POG

**lokalny id**

1POG-26SO

**wersja id**

20250403T184022

**poczatek wersji obiektu**

2025-04-03T18:40:22

**nazwa**

strefa otwarta

**oznaczenie**

26SO

**symbol**

SO

**obowiazuje od**

2025-04-03

**obowiazuje do**

obecnie

**status**

w opracowaniu  
<https://inspire.ec.europa.eu/codelist/ProcessStepGeneralValue/elaboration>

**charakter ustalenia**

ogólnie wiążące  
<https://inspire.ec.europa.eu/codelist/RegulationNatureValue/generallyBinding>

**profil podstawowy**

teren rolnictwa z zakazem zabudowy  
teren lasu  
teren zieleni naturalnej  
teren wód  
teren komunikacji  
teren ogrodów działkowych  
teren infrastruktury technicznej

**geometria**



plan

<https://www.gov.pl/zagospodarowanieprzestrzenne/app/AktPlanowaniaPrzestrzennego/PL.ZIPPZP.10561/021904-POG/1POG>

strefa planistyczna

PL.ZIPPZP.10561\_021904-POG\_1POG-26SW\_20250407T102454

identyfier

<https://www.gov.pl/zagospodarowanieprzestrzenne/app/StrefaPlanistyczna/PL.ZIPPZP.10561/021904-POG/1POG-26SW/20250407T102454>

przestrzen nazw

PL.ZIPPZP.10561/021904-POG

lokalny id

1POG-26SW

wersja id

20250407T102454

początek wersji obiektu

2025-04-07T10:24:54

nazwa

strefa wielofunkcyjna z zabudową mieszkaniową wielorodzinną

oznaczenie

26SW

symbol

SW

obowiązuje od

2025-04-07

obowiązuje do

obecnie

status

w opracowaniu  
<https://inspire.ec.europa.eu/codelist/ProcessStepGeneralValue/elaboration>

charakter ustalenia

ogólnie wiążące  
<https://inspire.ec.europa.eu/codelist/RegulationNatureValue/generallyBinding>

profil podstawowy

teren zabudowy mieszkaniowej wielorodzinnej  
teren usług  
teren komunikacji  
teren zieleni urządzonej  
teren ogrodów działkowych  
teren infrastruktury technicznej

maksymalna nadziemna intensywność zabudowy

2

maksymalny udział powierzchni zabudowy

60%

maksymalna wysokość zabudowy

16.0 m

minimalny udział powierzchni biologicznie czynnej

25%

geometria



**plan**

<https://www.gov.pl/zagospodarowanieprzestrzenne/app/AktPlanowaniaPrzestrzennego/PL.ZIPPZP.10561/021904-POG/1POG>

**strefa planistyczna**

PL.ZIPPZP.10561\_021904-POG\_1POG-26SU\_20250407T104303

**identyfier**

<https://www.gov.pl/zagospodarowanieprzestrzenne/app/StrefaPlanistyczna/PL.ZIPPZP.10561/021904-POG/1POG-26SU/20250407T104303>

**przestrzen nazw**

PL.ZIPPZP.10561/021904-POG

**lokalny id**

1POG-26SU

**wersja id**

20250407T104303

**poczatek wersji obiektu**

2025-04-07T10:43:03

**nazwa**

strefa usługowa

**oznaczenie**

26SU

**symbol**

SU

**obowiazuje od**

2025-04-07

**obowiazuje do**

obecnie

**status**

w opracowaniu  
<https://inspire.ec.europa.eu/codelist/ProcessStepGeneralValue/elaboration>

**charakter ustalenia**

ogólnie wiążące  
<https://inspire.ec.europa.eu/codelist/RegulationNatureValue/generallyBinding>

**profil podstawowy**

teren usług  
teren komunikacji  
teren zieleni urządzonej  
teren ogrodów działkowych  
teren infrastruktury technicznej

**maksymalna nadziemna intensywnosc zabudowy**

0.6

**maksymalny udzial powierzchni zabudowy**

25%

**maksymalna wysokosc zabudowy**

12.0 m

**minimalny udzial powierzchni biologicznie czynnej**

30%

**geometria**



**plan**

<https://www.gov.pl/zagospodarowanieprzestrzenne/app/AktPlanowaniaPrzestrzennego/PL.ZIPPZP.10561/021904-POG/1POG>

**strefa planistyczna**

PL.ZIPPZP.10561\_021904-POG\_1POG-26SN\_20250408T084906

**identyfier**

<https://www.gov.pl/zagospodarowanieprzestrzenne/app/StrefaPlanistyczna/PL.ZIPPZP.10561/021904-POG/1POG-26SN/20250408T084906>

**przestrzen nazw**

PL.ZIPPZP.10561/021904-POG

**lokalny id**

1POG-26SN

**wersja id**

20250408T084906

**poczatek wersji obiektu**

2025-04-08T08:49:06

**nazwa**

strefa zieleni i rekreacji

**oznaczenie**

26SN

**symbol**

SN

**obowiazuje od**

2025-04-08

**obowiazuje do**

obecnie

**status**

w opracowaniu  
<https://inspire.ec.europa.eu/codelist/ProcessStepGeneralValue/elaboration>

**charakter ustalenia**

ogólnie wiążące  
<https://inspire.ec.europa.eu/codelist/RegulationNatureValue/generallyBinding>

**profil podstawowy**

teren zieleni urządzonej  
teren plaży  
teren wód  
teren komunikacji  
teren ogrodów działkowych  
teren infrastruktury technicznej


**profil dodatkowy**

teren usług sportu i rekreacji

**minimalny udział powierzchni biologicznie czynnej**

50%

**geometria**



**plan**

<https://www.gov.pl/zagospodarowanieprzestrzenne/app/AktPlanowaniaPrzestrzennego/PL.ZIPPZP.10561/021904-POG/1POG>

**strefa planistyczna**

PL.ZIPPZP.10561\_021904-POG\_1POG-26SJ\_20260219T125939

**identyfier**

<https://www.gov.pl/zagospodarowanieprzestrzenne/app/StrefaPlanistyczna/PL.ZIPPZP.10561/021904-POG/1POG-26SJ/20260219T125939>

**przestrzen nazw**

PL.ZIPPZP.10561/021904-POG

**lokalny id**

1POG-26SJ

**wersja id**

20260219T125939

**początek wersji obiektu**

2026-02-19T12:59:39

**nazwa**

strefa wielofunkcyjna z zabudową mieszkaniową jednorodzinną

**oznaczenie**

26SJ

**symbol**

SJ

**obowiązuje od**

2025-03-31

**obowiązuje do**

obecnie

**status**

w opracowaniu  
<https://inspire.ec.europa.eu/codelist/ProcessStepGeneralValue/elaboration>

**charakter ustalenia**

ogólnie wiążące  
<https://inspire.ec.europa.eu/codelist/RegulationNatureValue/generallyBinding>

**profil podstawowy**

teren zabudowy mieszkaniowej jednorodzinnej  
teren usług  
teren komunikacji  
teren zieleni urządzonej  
teren ogrodów działkowych  
teren infrastruktury technicznej

**maksymalna nadziemna intensywnosc zabudowy**

0.6

**maksymalny udział powierzchni zabudowy**

65%

**maksymalna wysokosc zabudowy**

11.0 m

**minimalny udział powierzchni biologicznie czynnej**

35%

**geometria**





**plan**

<https://www.gov.pl/zagospodarowanieprzestrzenne/app/AktPlanowaniaPrzestrzennego/PL.ZIPPZP.10561/021904-POG/1POG>

**strefa planistyczna**

PL.ZIPPZP.10561\_021904-POG\_1POG-26SZ\_20250408T082607

**identyfier**

<https://www.gov.pl/zagospodarowanieprzestrzenne/app/StrefaPlanistyczna/PL.ZIPPZP.10561/021904-POG/1POG-26SZ/20250408T082607>

**przestrzen nazw**

PL.ZIPPZP.10561/021904-POG

**lokalny id**

1POG-26SZ

**wersja id**

20250408T082607

**poczatek wersji obiektu**

2025-04-08T08:26:07

**nazwa**

strefa wielofunkcyjna z zabudową zagrodową

**oznaczenie**

26SZ

**symbol**

SZ

**obowiazuje od**

2025-04-08

**obowiazuje do**

obecnie

**status**

w opracowaniu  
<https://inspire.ec.europa.eu/codelist/ProcessStepGeneralValue/elaboration>

**charakter ustalenia**

ogólnie wiążące  
<https://inspire.ec.europa.eu/codelist/RegulationNatureValue/generallyBinding>

**profil podstawowy**

teren zabudowy zagrodowej  
teren produkcji w gospodarstwach rolnych  
teren akwakultury i obsługi rybactwa  
teren komunikacji  
teren zieleni urządzonej  
teren ogrodów działkowych  
teren infrastruktury technicznej

**maksymalna nadziemna intensywnosc zabudowy**

0.6

**maksymalny udzial powierzchni zabudowy**

60%

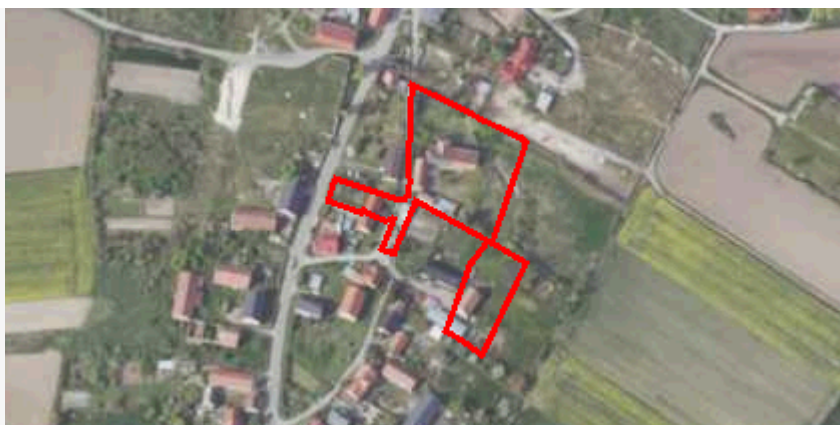
**maksymalna wysokosc zabudowy**

12.0 m

**minimalny udzial powierzchni biologicznie czynnej**

30%

**geometria**



**plan**

<https://www.gov.pl/zagospodarowanieprzestrzenne/app/AktPlanowaniaPrzestrzennego/PL.ZIPPZP.10561/021904-POG/1POG>

**strefa planistyczna**

PL.ZIPPZP.10561\_021904-POG\_1POG-26SK\_20260220T093644

**identyfier**

<https://www.gov.pl/zagospodarowanieprzestrzenne/app/StrefaPlanistyczna/PL.ZIPPZP.10561/021904-POG/1POG-26SK/20260220T093644>

**przestrzen nazw**

PL.ZIPPZP.10561/021904-POG

**lokalny id**

1POG-26SK

**wersja id**

20260220T093644

**poczatek wersji obiektu**

2026-02-20T09:36:44

**nazwa**

strefa komunikacyjna

**oznaczenie**

26SK

**symbol**

SK

**obowiazuje od**

2025-04-10

**obowiazuje do**

obecnie

**status**

w opracowaniu  
<https://inspire.ec.europa.eu/codelist/ProcessStepGeneralValue/elaboration>

**charakter ustalenia**

ogólnie wiążące  
<https://inspire.ec.europa.eu/codelist/RegulationNatureValue/generallyBinding>

**profil podstawowy**

teren autostrady  
 teren drogi ekspresowej  
 teren drogi głównej ruchu przyspieszonego  
 teren drogi głównej  
 teren komunikacji kolejowej i szynowej  
 teren komunikacji kolei linowej  
 teren komunikacji wodnej  
 teren komunikacji lotniczej  
 teren obsługi komunikacji  
 teren ogrodów działkowych  
 teren infrastruktury technicznej

**geometria**



**plan** <https://www.gov.pl/zagospodarowanieprzestrzenne/app/AktPlanowaniaPrzestrzennego/PL.ZIPPZP.10561/021904-POG/1POG>

**strefa planistyczna** PL.ZIPPZP.10561\_021904-POG\_1POG-27SO\_20250403T185524

**identyfier** <https://www.gov.pl/zagospodarowanieprzestrzenne/app/StrefaPlanistyczna/PL.ZIPPZP.10561/021904-POG/1POG-27SO/20250403T185524>

**przestrzen nazw** PL.ZIPPZP.10561/021904-POG

**lokalny id** 1POG-27SO

**wersja id** 20250403T185524

**poczatek wersji obiektu** 2025-04-03T18:55:24

**nazwa** strefa otwarta

**oznaczenie** 27SO

**symbol** SO

**obowiazuje od** 2025-04-03

**obowiazuje do** obecnie

**status** w opracowaniu  
<https://inspire.ec.europa.eu/codelist/ProcessStepGeneralValue/elaboration>

**charakter ustalenia** ogólnie wiążące  
<https://inspire.ec.europa.eu/codelist/RegulationNatureValue/generallyBinding>

**profil podstawowy** teren rolnictwa z zakazem zabudowy  
teren lasu  
teren zieleni naturalnej  
teren wód  
teren komunikacji  
teren ogrodów działkowych  
teren infrastruktury technicznej

**geometria**



**plan**

<https://www.gov.pl/zagospodarowanieprzestrzenne/app/AktPlanowaniaPrzestrzennego/PL.ZIPPZP.10561/021904-POG/1POG>

**strefa planistyczna**

PL.ZIPPZP.10561\_021904-POG\_1POG-27SW\_20250407T102803

**identyfier**

<https://www.gov.pl/zagospodarowanieprzestrzenne/app/StrefaPlanistyczna/PL.ZIPPZP.10561/021904-POG/1POG-27SW/20250407T102803>

**przestrzen nazw**

PL.ZIPPZP.10561/021904-POG

**lokalny id**

1POG-27SW

**wersja id**

20250407T102803

**początek wersji obiektu**

2025-04-07T10:28:03

**nazwa**

strefa wielofunkcyjna z zabudową mieszkaniową wielorodzinną

**oznaczenie**

27SW

**symbol**

SW

**obowiązuje od**

2025-04-07

**obowiązuje do**

obecnie

**status**

w opracowaniu  
<https://inspire.ec.europa.eu/codelist/ProcessStepGeneralValue/elaboration>

**charakter ustalenia**

ogólnie wiążące  
<https://inspire.ec.europa.eu/codelist/RegulationNatureValue/generallyBinding>

**profil podstawowy**

teren zabudowy mieszkaniowej wielorodzinnej  
 teren usług  
 teren komunikacji  
 teren zieleni urządzonej  
 teren ogrodów działkowych  
 teren infrastruktury technicznej

**maksymalna nadziemna intensywnosc zabudowy**

2

**maksymalny udział powierzchni zabudowy**

60%

**maksymalna wysokosc zabudowy**

16.0 m

**minimalny udział powierzchni biologicznie czynnej**

25%

**geometria**



**plan**

<https://www.gov.pl/zagospodarowanieprzestrzenne/app/AktPlanowaniaPrzestrzennego/PL.ZIPPZP.10561/021904-POG/1POG>

**strefa planistyczna**

PL.ZIPPZP.10561\_021904-POG\_1POG-27SU\_20250407T105859

**identyfier**

<https://www.gov.pl/zagospodarowanieprzestrzenne/app/StrefaPlanistyczna/PL.ZIPPZP.10561/021904-POG/1POG-27SU/20250407T105859>

**przestrzen nazw**

PL.ZIPPZP.10561/021904-POG

**lokalny id**

1POG-27SU

**wersja id**

20250407T105859

**poczatek wersji obiektu**

2025-04-07T10:58:59

**nazwa**

strefa usługowa

**oznaczenie**

27SU

**symbol**

SU

**obowiazuje od**

2025-04-07

**obowiazuje do**

obecnie

**status**

w opracowaniu  
<https://inspire.ec.europa.eu/codelist/ProcessStepGeneralValue/elaboration>

**charakter ustalenia**

ogólnie wiążące  
<https://inspire.ec.europa.eu/codelist/RegulationNatureValue/generallyBinding>

**profil podstawowy**

teren usług  
teren komunikacji  
teren zieleni urządzonej  
teren ogrodów działkowych  
teren infrastruktury technicznej

**maksymalna nadziemna intensywnosc zabudowy**

0.6

**maksymalny udzial powierzchni zabudowy**

55%

**maksymalna wysokosc zabudowy**

12.0 m

**minimalny udzial powierzchni biologicznie czynnej**

15%

**geometria**



**plan**

<https://www.gov.pl/zagospodarowanieprzestrzenne/app/AktPlanowaniaPrzestrzennego/PL.ZIPPZP.10561/021904-POG/1POG>

**strefa planistyczna**

PL.ZIPPZP.10561\_021904-POG\_1POG-27SZ\_20250408T082728

**identyfier**

<https://www.gov.pl/zagospodarowanieprzestrzenne/app/StrefaPlanistyczna/PL.ZIPPZP.10561/021904-POG/1POG-27SZ/20250408T082728>

**przestrzen nazw**

PL.ZIPPZP.10561/021904-POG

**lokalny id**

1POG-27SZ

**wersja id**

20250408T082728

**poczatek wersji obiektu**

2025-04-08T08:27:28

**nazwa**

strefa wielofunkcyjna z zabudową zagrodową

**oznaczenie**

27SZ

**symbol**

SZ

**obowiazuje od**

2025-04-08

**obowiazuje do**

obecnie

**status**

w opracowaniu  
<https://inspire.ec.europa.eu/codelist/ProcessStepGeneralValue/elaboration>

**charakter ustalenia**

ogólnie wiążące  
<https://inspire.ec.europa.eu/codelist/RegulationNatureValue/generallyBinding>

**profil podstawowy**

teren zabudowy zagrodowej  
 teren produkcji w gospodarstwach rolnych  
 teren akwakultury i obsługi rybactwa  
 teren komunikacji  
 teren zieleni urządzonej  
 teren ogrodów działkowych  
 teren infrastruktury technicznej

**maksymalna nadziemna intensywnosc zabudowy**

0.6

**maksymalny udzial powierzchni zabudowy**

60%

**maksymalna wysokosc zabudowy**

9.0 m

**minimalny udzial powierzchni biologicznie czynnej**

30%

**geometria**





**plan**

<https://www.gov.pl/zagospodarowanieprzestrzenne/app/AktPlanowaniaPrzestrzennego/PL.ZIPPZP.10561/021904-POG/1POG>

**strefa planistyczna**

PL.ZIPPZP.10561\_021904-POG\_1POG-27SN\_20250408T120929

**identyfier**

<https://www.gov.pl/zagospodarowanieprzestrzenne/app/StrefaPlanistyczna/PL.ZIPPZP.10561/021904-POG/1POG-27SN/20250408T120929>

**przestrzen nazw**

PL.ZIPPZP.10561/021904-POG

**lokalny id**

1POG-27SN

**wersja id**

20250408T120929

**poczatek wersji obiektu**

2025-04-08T12:09:29

**nazwa**

strefa zieleni i rekreacji

**oznaczenie**

27SN

**symbol**

SN

**obowiazuje od**

2025-04-08

**obowiazuje do**

obecnie

**status**

w opracowaniu  
<https://inspire.ec.europa.eu/codelist/ProcessStepGeneralValue/elaboration>

**charakter ustalenia**

ogólnie wiążące  
<https://inspire.ec.europa.eu/codelist/RegulationNatureValue/generallyBinding>

**profil podstawowy**

teren zieleni urządzonej  
teren plaży  
teren wód  
teren komunikacji  
teren ogrodów działkowych  
teren infrastruktury technicznej

**profil dodatkowy**

teren usług sportu i rekreacji  
teren usług kultury i rozrywki  
teren usług gastronomii  
teren usług turystyki  
teren usług zdrowia i pomocy społecznej  
teren zieleni naturalnej

**maksymalny udział powierzchni zabudowy**

20%

**minimalny udział powierzchni biologicznie czynnej**

50%

geometria



plan

<https://www.gov.pl/zagospodarowanieprzestrzenne/app/AktPlanowaniaPrzestrzennego/PL.ZIPPZP.10561/021904-POG/1POG>

strefa planistyczna

PL.ZIPPZP.10561\_021904-POG\_1POG-27SJ\_20250331T095301

identyfier

<https://www.gov.pl/zagospodarowanieprzestrzenne/app/StrefaPlanistyczna/PL.ZIPPZP.10561/021904-POG/1POG-27SJ/20250331T095301>

przestrzen nazw

PL.ZIPPZP.10561/021904-POG

lokalny id

1POG-27SJ

wersja id

20250331T095301

początek wersji obiektu

2025-03-31T09:53:01

nazwa

strefa wielofunkcyjna z zabudową mieszkaniową jednorodzinną

oznaczenie

27SJ

symbol

SJ

obowiązuje od

2025-03-31

obowiązuje do

obecnie

status

w opracowaniu  
<https://inspire.ec.europa.eu/codelist/ProcessStepGeneralValue/elaboration>

charakter ustalenia

ogólnie wiążące  
<https://inspire.ec.europa.eu/codelist/RegulationNatureValue/generallyBinding>

profil podstawowy

teren zabudowy mieszkaniowej jednorodzinnej  
teren usług  
teren komunikacji  
teren zieleni urządzonej  
teren ogrodów działkowych  
teren infrastruktury technicznej

maksymalna nadziemna intensywność zabudowy

0.9

maksymalny udział powierzchni zabudowy

40%

maksymalna wysokość zabudowy

10.0 m

minimalny udział powierzchni biologicznie czynnej

30%

geometria



**plan**

<https://www.gov.pl/zagospodarowanieprzestrzenne/app/AktPlanowaniaPrzestrzennego/PL.ZIPPZP.10561/021904-POG/1POG>

**strefa planistyczna**

PL.ZIPPZP.10561\_021904-POG\_1POG-27SK\_20260220T101129

**identyfier**

<https://www.gov.pl/zagospodarowanieprzestrzenne/app/StrefaPlanistyczna/PL.ZIPPZP.10561/021904-POG/1POG-27SK/20260220T101129>

**przestrzen nazw**

PL.ZIPPZP.10561/021904-POG

**lokalny id**

1POG-27SK

**wersja id**

20260220T101129

**poczatek wersji obiektu**

2026-02-20T10:11:29

**nazwa**

strefa komunikacyjna

**oznaczenie**

27SK

**symbol**

SK

**obowiazuje od**

2025-04-01

**obowiazuje do**

obecnie

**status**

w opracowaniu  
<https://inspire.ec.europa.eu/codelist/ProcessStepGeneralValue/elaboration>

**charakter ustalenia**

ogólnie wiążące  
<https://inspire.ec.europa.eu/codelist/RegulationNatureValue/generallyBinding>

**profil podstawowy**

teren autostrady  
 teren drogi ekspresowej  
 teren drogi głównej ruchu przyspieszonego  
 teren drogi głównej  
 teren komunikacji kolejowej i szynowej  
 teren komunikacji kolei linowej  
 teren komunikacji wodnej  
 teren komunikacji lotniczej  
 teren obsługi komunikacji  
 teren ogrodów działkowych  
 teren infrastruktury technicznej

**geometria**



plan	<a href="https://www.gov.pl/zagospodarowanieprzestrzenne/app/AktPlanowaniaPrzestrzennego/PL.ZIPPZP.10561/021904-POG/1POG">https://www.gov.pl/zagospodarowanieprzestrzenne/app/AktPlanowaniaPrzestrzennego/PL.ZIPPZP.10561/021904-POG/1POG</a>
------	-----------------------------------------------------------------------------------------------------------------------------------------------------------------------------------------------------------------------------------------------

strefa planistyczna	PL.ZIPPZP.10561_021904-POG_1POG-28SJ_20250331T095725
---------------------	------------------------------------------------------

identfier	<a href="https://www.gov.pl/zagospodarowanieprzestrzenne/app/StrefaPlanistyczna/PL.ZIPPZP.10561/021904-POG/1POG-28SJ/20250331T095725">https://www.gov.pl/zagospodarowanieprzestrzenne/app/StrefaPlanistyczna/PL.ZIPPZP.10561/021904-POG/1POG-28SJ/20250331T095725</a>
-----------	-----------------------------------------------------------------------------------------------------------------------------------------------------------------------------------------------------------------------------------------------------------------------

przestrzen nazw	PL.ZIPPZP.10561/021904-POG
-----------------	----------------------------

lokalny id	1POG-28SJ
------------	-----------

wersja id	20250331T095725
-----------	-----------------

poczatek wersji obiektu	2025-03-31T09:57:25
-------------------------	---------------------

nazwa	strefa wielofunkcyjna z zabudową mieszkaniową jednorodzinną
-------	-------------------------------------------------------------

oznaczenie	28SJ
------------	------

symbol	SJ
--------	----

obowiazuje od	2025-03-31
---------------	------------

obowiazuje do	obecnie
---------------	---------

status	w opracowaniu <a href="https://inspire.ec.europa.eu/codelist/ProcessStepGeneralValue/elaboration">https://inspire.ec.europa.eu/codelist/ProcessStepGeneralValue/elaboration</a>
--------	------------------------------------------------------------------------------------------------------------------------------------------------------------------------------------

charakter ustalenia	ogólnie wiążące <a href="https://inspire.ec.europa.eu/codelist/RegulationNatureValue/generallyBinding">https://inspire.ec.europa.eu/codelist/RegulationNatureValue/generallyBinding</a>
---------------------	--------------------------------------------------------------------------------------------------------------------------------------------------------------------------------------------

profil podstawowy	teren zabudowy mieszkaniowej jednorodzinnej teren usług teren komunikacji teren zieleni urządzonej teren ogrodów działkowych teren infrastruktury technicznej
-------------------	------------------------------------------------------------------------------------------------------------------------------------------------------------------------------


maksymalna nadziemna intensywnosc zabudowy	0.4
--------------------------------------------	-----

maksymalny udzial powierzchni zabudowy	40%
----------------------------------------	-----

maksymalna wysokosc zabudowy	9.0 m
------------------------------	-------

minimalny udzial powierzchni biologicznie czynnej	30%
---------------------------------------------------	-----

geometria	
-----------	--



**plan**

<https://www.gov.pl/zagospodarowanieprzestrzenne/app/AktPlanowaniaPrzestrzennego/PL.ZIPPZP.10561/021904-POG/1POG>

**strefa planistyczna**

PL.ZIPPZP.10561\_021904-POG\_1POG-28SW\_20250407T102914

**identyfier**

<https://www.gov.pl/zagospodarowanieprzestrzenne/app/StrefaPlanistyczna/PL.ZIPPZP.10561/021904-POG/1POG-28SW/20250407T102914>

**przestrzen nazw**

PL.ZIPPZP.10561/021904-POG

**lokalny id**

1POG-28SW

**wersja id**

20250407T102914

**początek wersji obiektu**

2025-04-07T10:29:14

**nazwa**

strefa wielofunkcyjna z zabudową mieszkaniową wielorodzinną

**oznaczenie**

28SW

**symbol**

SW

**obowiązuje od**

2025-04-07

**obowiązuje do**

obecnie

**status**

w opracowaniu  
<https://inspire.ec.europa.eu/codelist/ProcessStepGeneralValue/elaboration>

**charakter ustalenia**

ogólnie wiążące  
<https://inspire.ec.europa.eu/codelist/RegulationNatureValue/generallyBinding>

**profil podstawowy**

teren zabudowy mieszkaniowej wielorodzinnej  
 teren usług  
 teren komunikacji  
 teren zieleni urządzonej  
 teren ogrodów działkowych  
 teren infrastruktury technicznej

**maksymalna nadziemna intensywnosc zabudowy**

2

**maksymalny udział powierzchni zabudowy**

50%

**maksymalna wysokosc zabudowy**

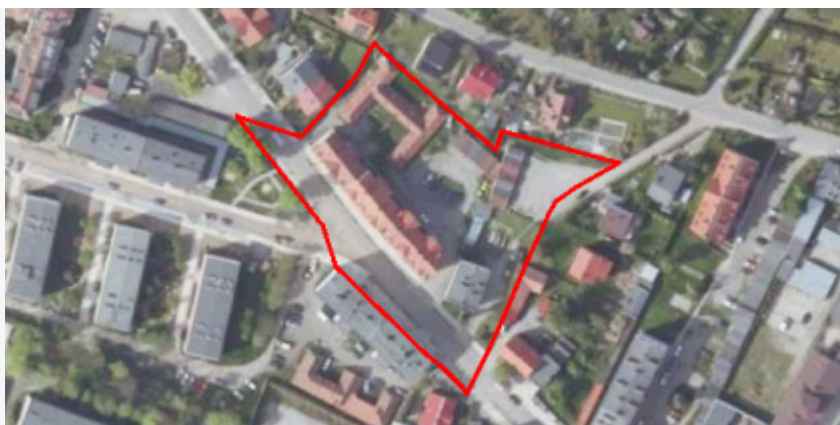
16.0 m

**minimalny udział powierzchni biologicznie czynnej**

30%

**geometria**





**plan**

<https://www.gov.pl/zagospodarowanieprzestrzenne/app/AktPlanowaniaPrzestrzennego/PL.ZIPPZP.10561/021904-POG/1POG>

**strefa planistyczna**

PL.ZIPPZP.10561\_021904-POG\_1POG-28SU\_20250408T075036

**identyfier**

<https://www.gov.pl/zagospodarowanieprzestrzenne/app/StrefaPlanistyczna/PL.ZIPPZP.10561/021904-POG/1POG-28SU/20250408T075036>

**przestrzen nazw**

PL.ZIPPZP.10561/021904-POG

**lokalny id**

1POG-28SU

**wersja id**

20250408T075036

**poczatek wersji obiektu**

2025-04-08T07:50:36

**nazwa**

strefa usługowa

**oznaczenie**

28SU

**symbol**

SU

**obowiazuje od**

2025-04-08

**obowiazuje do**

obecnie

**status**

w opracowaniu  
<https://inspire.ec.europa.eu/codelist/ProcessStepGeneralValue/elaboration>

**charakter ustalenia**

ogólnie wiążące  
<https://inspire.ec.europa.eu/codelist/RegulationNatureValue/generallyBinding>

**profil podstawowy**

teren usług  
teren komunikacji  
teren zieleni urządzonej  
teren ogrodów działkowych  
teren infrastruktury technicznej

**maksymalna nadziemna intensywnosc zabudowy**

0.6

**maksymalny udzial powierzchni zabudowy**

60%

**maksymalna wysokosc zabudowy**

9.0 m

**minimalny udzial powierzchni biologicznie czynnej**

30%

**geometria**





**plan**

<https://www.gov.pl/zagospodarowanieprzestrzenne/app/AktPlanowaniaPrzestrzennego/PL.ZIPPZP.10561/021904-POG/1POG>

**strefa planistyczna**

PL.ZIPPZP.10561\_021904-POG\_1POG-28SN\_20250408T121310

**identyfier**

<https://www.gov.pl/zagospodarowanieprzestrzenne/app/StrefaPlanistyczna/PL.ZIPPZP.10561/021904-POG/1POG-28SN/20250408T121310>

**przestrzen nazw**

PL.ZIPPZP.10561/021904-POG

**lokalny id**

1POG-28SN

**wersja id**

20250408T121310

**poczatek wersji obiektu**

2025-04-08T12:13:10

**nazwa**

strefa zieleni i rekreacji

**oznaczenie**

28SN

**symbol**

SN

**obowiazuje od**

2025-04-08

**obowiazuje do**

obecnie

**status**

w opracowaniu  
<https://inspire.ec.europa.eu/codelist/ProcessStepGeneralValue/elaboration>

**charakter ustalenia**

ogólnie wiążące  
<https://inspire.ec.europa.eu/codelist/RegulationNatureValue/generallyBinding>


**profil podstawowy**

teren zieleni urządzonej  
teren plaży  
teren wód  
teren komunikacji  
teren ogrodów działkowych  
teren infrastruktury technicznej

**minimalny udział powierzchni biologicznie czynnej**

50%

**geometria**



**plan**

<https://www.gov.pl/zagospodarowanieprzestrzenne/app/AktPlanowaniaPrzestrzennego/PL.ZIPPZP.10561/021904-POG/1POG>

**strefa planistyczna**

PL.ZIPPZP.10561\_021904-POG\_1POG-28SK\_20260220T102641

**identyfier**

<https://www.gov.pl/zagospodarowanieprzestrzenne/app/StrefaPlanistyczna/PL.ZIPPZP.10561/021904-POG/1POG-28SK/20260220T102641>

**przestrzen nazw**

PL.ZIPPZP.10561/021904-POG

**lokalny id**

1POG-28SK

**wersja id**

20260220T102641

**poczatek wersji obiektu**

2026-02-20T10:26:41

**nazwa**

strefa komunikacyjna

**oznaczenie**

28SK

**symbol**

SK

**obowiazuje od**

2025-03-31

**obowiazuje do**

obecnie

**status**

w opracowaniu  
<https://inspire.ec.europa.eu/codelist/ProcessStepGeneralValue/elaboration>

**charakter ustalenia**

ogólnie wiążące  
<https://inspire.ec.europa.eu/codelist/RegulationNatureValue/generallyBinding>

**profil podstawowy**

teren autostrady  
 teren drogi ekspresowej  
 teren drogi głównej ruchu przyspieszonego  
 teren drogi głównej  
 teren komunikacji kolejowej i szynowej  
 teren komunikacji kolei linowej  
 teren komunikacji wodnej  
 teren komunikacji lotniczej  
 teren obsługi komunikacji  
 teren ogrodów działkowych  
 teren infrastruktury technicznej

**geometria**



**plan**

<https://www.gov.pl/zagospodarowanieprzestrzenne/app/AktPlanowaniaPrzestrzennego/PL.ZIPPZP.10561/021904-POG/1POG>

**strefa planistyczna**

PL.ZIPPZP.10561\_021904-POG\_1POG-28SO\_20251212T115704

**identyfier**

<https://www.gov.pl/zagospodarowanieprzestrzenne/app/StrefaPlanistyczna/PL.ZIPPZP.10561/021904-POG/1POG-28SO/20251212T115704>

**przestrzen nazw**

PL.ZIPPZP.10561/021904-POG

**lokalny id**

1POG-28SO

**wersja id**

20251212T115704

**poczatek wersji obiektu**

2025-12-12T11:57:04

**nazwa**

strefa otwarta

**oznaczenie**

28SO

**symbol**

SO

**obowiazuje od**

2025-04-04

**obowiazuje do**

obecnie

**status**

w opracowaniu  
<https://inspire.ec.europa.eu/codelist/ProcessStepGeneralValue/elaboration>

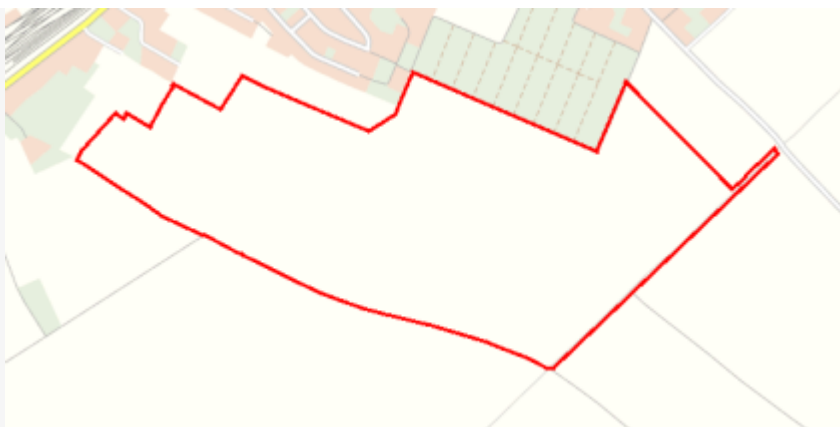
**charakter ustalenia**

ogólnie wiążące  
<https://inspire.ec.europa.eu/codelist/RegulationNatureValue/generallyBinding>

**profil podstawowy**

teren rolnictwa z zakazem zabudowy  
teren lasu  
teren zieleni naturalnej  
teren wód  
teren komunikacji  
teren ogrodów działkowych  
teren infrastruktury technicznej

**geometria**



**plan** <https://www.gov.pl/zagospodarowanieprzestrzenne/app/AktPlanowaniaPrzestrzennego/PL.ZIPPZP.10561/021904-POG/1POG>

**strefa planistyczna** PL.ZIPPZP.10561\_021904-POG\_1POG-28SZ\_20260306T094831

**identyfier** <https://www.gov.pl/zagospodarowanieprzestrzenne/app/StrefaPlanistyczna/PL.ZIPPZP.10561/021904-POG/1POG-28SZ/20260306T094831>

**przestrzen nazw** PL.ZIPPZP.10561/021904-POG

**lokalny id** 1POG-28SZ

**wersja id** 20260306T094831

**poczatek wersji obiektu** 2026-03-06T09:48:31

**nazwa** strefa wielofunkcyjna z zabudową zagrodową

**oznaczenie** 28SZ

**symbol** SZ

**obowiazuje od** 2025-04-08

**obowiazuje do** obecnie

**status** w opracowaniu  
<https://inspire.ec.europa.eu/codelist/ProcessStepGeneralValue/elaboration>

**charakter ustalenia** ogólnie wiążące  
<https://inspire.ec.europa.eu/codelist/RegulationNatureValue/generallyBinding>

**profil podstawowy** teren zabudowy zagrodowej  
teren produkcji w gospodarstwach rolnych  
teren akwakultury i obsługi rybactwa  
teren komunikacji  
teren zieleni urządzonej  
teren ogrodów działkowych  
teren infrastruktury technicznej

**maksymalna nadziemna intensywnosc zabudowy** 0.9

**maksymalny udzial powierzchni zabudowy** 70%

**maksymalna wysokosc zabudowy** 12.0 m

**minimalny udzial powierzchni biologicznie czynnej** 30%

**geometria**



**plan**

<https://www.gov.pl/zagospodarowanieprzestrzenne/app/AktPlanowaniaPrzestrzennego/PL.ZIPPZP.10561/021904-POG/1POG>

**strefa planistyczna**

PL.ZIPPZP.10561\_021904-POG\_1POG-29SJ\_20250331T104921

**identyfier**

<https://www.gov.pl/zagospodarowanieprzestrzenne/app/StrefaPlanistyczna/PL.ZIPPZP.10561/021904-POG/1POG-29SJ/20250331T104921>

**przestrzen nazw**

PL.ZIPPZP.10561/021904-POG

**lokalny id**

1POG-29SJ

**wersja id**

20250331T104921

**początek wersji obiektu**

2025-03-31T10:49:21

**nazwa**

strefa wielofunkcyjna z zabudową mieszkaniową jednorodzinną

**oznaczenie**

29SJ

**symbol**

SJ

**obowiązuje od**

2025-03-31

**obowiązuje do**

obecnie

**status**

w opracowaniu  
<https://inspire.ec.europa.eu/codelist/ProcessStepGeneralValue/elaboration>

**charakter ustalenia**

ogólnie wiążące  
<https://inspire.ec.europa.eu/codelist/RegulationNatureValue/generallyBinding>

**profil podstawowy**

teren zabudowy mieszkaniowej jednorodzinnej  
 teren usług  
 teren komunikacji  
 teren zieleni urządzonej  
 teren ogrodów działkowych  
 teren infrastruktury technicznej

**maksymalna nadziemna intensywność zabudowy**

0.6

**maksymalny udział powierzchni zabudowy**

30%

**maksymalna wysokość zabudowy**

10.0 m

**minimalny udział powierzchni biologicznie czynnej**

30%

**geometria**



**plan**

<https://www.gov.pl/zagospodarowanieprzestrzenne/app/AktPlanowaniaPrzestrzennego/PL.ZIPPZP.10561/021904-POG/1POG>

**strefa planistyczna**

PL.ZIPPZP.10561\_021904-POG\_1POG-29SU\_20250408T075509

**identyfier**

<https://www.gov.pl/zagospodarowanieprzestrzenne/app/StrefaPlanistyczna/PL.ZIPPZP.10561/021904-POG/1POG-29SU/20250408T075509>

**przestrzen nazw**

PL.ZIPPZP.10561/021904-POG

**lokalny id**

1POG-29SU

**wersja id**

20250408T075509

**poczatek wersji obiektu**

2025-04-08T07:55:09

**nazwa**

strefa usługowa

**oznaczenie**

29SU

**symbol**

SU

**obowiazuje od**

2025-04-08

**obowiazuje do**

obecnie

**status**

w opracowaniu  
<https://inspire.ec.europa.eu/codelist/ProcessStepGeneralValue/elaboration>

**charakter ustalenia**

ogólnie wiążące  
<https://inspire.ec.europa.eu/codelist/RegulationNatureValue/generallyBinding>

**profil podstawowy**

teren usług  
teren komunikacji  
teren zieleni urządzonej  
teren ogrodów działkowych  
teren infrastruktury technicznej

**maksymalna nadziemna intensywnosc zabudowy**

0.6

**maksymalny udzial powierzchni zabudowy**

70%

**maksymalna wysokosc zabudowy**


35.0 m

**minimalny udzial powierzchni biologicznie czynnej**

30%

**geometria**





**plan**

<https://www.gov.pl/zagospodarowanieprzestrzenne/app/AktPlanowaniaPrzestrzennego/PL.ZIPPZP.10561/021904-POG/1POG>

**strefa planistyczna**

PL.ZIPPZP.10561\_021904-POG\_1POG-29SW\_20250408T075803

**identyfier**

<https://www.gov.pl/zagospodarowanieprzestrzenne/app/StrefaPlanistyczna/PL.ZIPPZP.10561/021904-POG/1POG-29SW/20250408T075803>

**przestrzen nazw**

PL.ZIPPZP.10561/021904-POG

**lokalny id**

1POG-29SW

**wersja id**

20250408T075803

**początek wersji obiektu**

2025-04-08T07:58:03

**nazwa**

strefa wielofunkcyjna z zabudową mieszkaniową wielorodzinną

**oznaczenie**

29SW

**symbol**

SW

**obowiązuje od**

2025-04-08

**obowiązuje do**

obecnie

**status**

w opracowaniu  
<https://inspire.ec.europa.eu/codelist/ProcessStepGeneralValue/elaboration>

**charakter ustalenia**

ogólnie wiążące  
<https://inspire.ec.europa.eu/codelist/RegulationNatureValue/generallyBinding>

**profil podstawowy**

teren zabudowy mieszkaniowej wielorodzinnej  
 teren usług  
 teren komunikacji  
 teren zieleni urządzonej  
 teren ogrodów działkowych  
 teren infrastruktury technicznej

**maksymalna nadziemna intensywnosc zabudowy**

0.6

**maksymalny udział powierzchni zabudowy**

60%

**maksymalna wysokosc zabudowy**

12.0 m

**minimalny udział powierzchni biologicznie czynnej**

30%

**geometria**



**plan**

<https://www.gov.pl/zagospodarowanieprzestrzenne/app/AktPlanowaniaPrzestrzennego/PL.ZIPPZP.10561/021904-POG/1POG>

**strefa planistyczna**

PL.ZIPPZP.10561\_021904-POG\_1POG-29SZ\_20250408T090007

**identyfier**

<https://www.gov.pl/zagospodarowanieprzestrzenne/app/StrefaPlanistyczna/PL.ZIPPZP.10561/021904-POG/1POG-29SZ/20250408T090007>

**przestrzen nazw**

PL.ZIPPZP.10561/021904-POG

**lokalny id**

1POG-29SZ

**wersja id**

20250408T090007

**poczatek wersji obiektu**

2025-04-08T09:00:07

**nazwa**

strefa wielofunkcyjna z zabudową zagrodową

**oznaczenie**

29SZ

**symbol**

SZ

**obowiazuje od**

2025-04-08

**obowiazuje do**

obecnie

**status**

w opracowaniu  
<https://inspire.ec.europa.eu/codelist/ProcessStepGeneralValue/elaboration>

**charakter ustalenia**

ogólnie wiążące  
<https://inspire.ec.europa.eu/codelist/RegulationNatureValue/generallyBinding>

**profil podstawowy**

teren zabudowy zagrodowej  
teren produkcji w gospodarstwach rolnych  
teren akwakultury i obsługi rybactwa  
teren komunikacji  
teren zieleni urządzonej  
teren ogrodów działkowych  
teren infrastruktury technicznej

**maksymalna nadziemna intensywnosc zabudowy**

0.6

**maksymalny udzial powierzchni zabudowy**

60%

**maksymalna wysokosc zabudowy**

9.0 m

**minimalny udzial powierzchni biologicznie czynnej**

30%

**geometria**



**plan**

<https://www.gov.pl/zagospodarowanieprzestrzenne/app/AktPlanowaniaPrzestrzennego/PL.ZIPPZP.10561/021904-POG/1POG>

**strefa planistyczna**

PL.ZIPPZP.10561\_021904-POG\_1POG-29SO\_20260210T164133

**identyfier**

<https://www.gov.pl/zagospodarowanieprzestrzenne/app/StrefaPlanistyczna/PL.ZIPPZP.10561/021904-POG/1POG-29SO/20260210T164133>

**przestrzen nazw**

PL.ZIPPZP.10561/021904-POG

**lokalny id**

1POG-29SO

**wersja id**

20260210T164133

**poczatek wersji obiektu**

2026-02-10T16:41:33

**nazwa**

strefa otwarta

**oznaczenie**

29SO

**symbol**

SO

**obowiazuje od**

2025-03-27

**obowiazuje do**

obecnie

**status**

w opracowaniu  
<https://inspire.ec.europa.eu/codelist/ProcessStepGeneralValue/elaboration>

**charakter ustalenia**

ogólnie wiążące  
<https://inspire.ec.europa.eu/codelist/RegulationNatureValue/generallyBinding>

**profil podstawowy**

teren rolnictwa z zakazem zabudowy  
teren lasu  
teren zieleni naturalnej  
teren wód  
teren komunikacji  
teren ogrodów działkowych  
teren infrastruktury technicznej

**geometria**



**plan**

<https://www.gov.pl/zagospodarowanieprzestrzenne/app/AktPlanowaniaPrzestrzennego/PL.ZIPPZP.10561/021904-POG/1POG>

**strefa planistyczna**

PL.ZIPPZP.10561\_021904-POG\_1POG-30SJ\_20250331T111216

**identyfier**

<https://www.gov.pl/zagospodarowanieprzestrzenne/app/StrefaPlanistyczna/PL.ZIPPZP.10561/021904-POG/1POG-30SJ/20250331T111216>

**przestrzen nazw**

PL.ZIPPZP.10561/021904-POG

**lokalny id**

1POG-30SJ

**wersja id**

20250331T111216

**początek wersji obiektu**

2025-03-31T11:12:16

**nazwa**

strefa wielofunkcyjna z zabudową mieszkaniową jednorodzinną

**oznaczenie**

30SJ

**symbol**

SJ

**obowiązuje od**

2025-03-31

**obowiązuje do**

obecnie

**status**

w opracowaniu  
<https://inspire.ec.europa.eu/codelist/ProcessStepGeneralValue/elaboration>

**charakter ustalenia**

ogólnie wiążące  
<https://inspire.ec.europa.eu/codelist/RegulationNatureValue/generallyBinding>

**profil podstawowy**

teren zabudowy mieszkaniowej jednorodzinnej  
teren usług  
teren komunikacji  
teren zieleni urządzonej  
teren ogrodów działkowych  
teren infrastruktury technicznej

**maksymalna nadziemna intensywność zabudowy**

0.6

**maksymalny udział powierzchni zabudowy**

40%

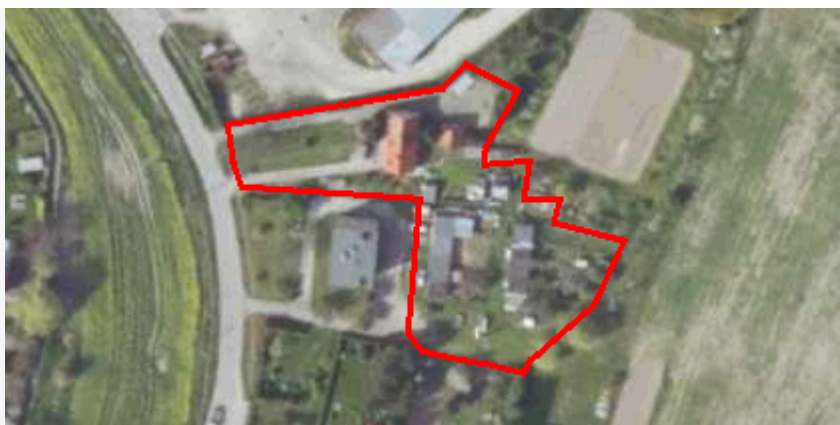
**maksymalna wysokość zabudowy**

10.0 m

**minimalny udział powierzchni biologicznie czynnej**

30%

**geometria**



**plan**

<https://www.gov.pl/zagospodarowanieprzestrzenne/app/AktPlanowaniaPrzestrzennego/PL.ZIPPZP.10561/021904-POG/1POG>

**strefa planistyczna**

PL.ZIPPZP.10561\_021904-POG\_1POG-30SW\_20250408T083628

**identyfier**

<https://www.gov.pl/zagospodarowanieprzestrzenne/app/StrefaPlanistyczna/PL.ZIPPZP.10561/021904-POG/1POG-30SW/20250408T083628>

**przestrzen nazw**

PL.ZIPPZP.10561/021904-POG

**lokalny id**

1POG-30SW

**wersja id**

20250408T083628

**początek wersji obiektu**

2025-04-08T08:36:28

**nazwa**

strefa wielofunkcyjna z zabudową mieszkaniową wielorodzinną

**oznaczenie**

30SW

**symbol**

SW

**obowiązuje od**

2025-04-08

**obowiązuje do**

obecnie

**status**

w opracowaniu  
<https://inspire.ec.europa.eu/codelist/ProcessStepGeneralValue/elaboration>

**charakter ustalenia**

ogólnie wiążące  
<https://inspire.ec.europa.eu/codelist/RegulationNatureValue/generallyBinding>

**profil podstawowy**

teren zabudowy mieszkaniowej wielorodzinnej  
teren usług  
teren komunikacji  
teren zieleni urządzonej  
teren ogrodów działkowych  
teren infrastruktury technicznej

**maksymalna nadziemna intensywność zabudowy**

1.6

**maksymalny udział powierzchni zabudowy**

70%


**maksymalna wysokość zabudowy**

12.0 m

**minimalny udział powierzchni biologicznie czynnej**

30%

**geometria**



**plan** <https://www.gov.pl/zagospodarowanieprzestrzenne/app/AktPlanowaniaPrzestrzennego/PL.ZIPPZP.10561/021904-POG/1POG>

**strefa planistyczna** PL.ZIPPZP.10561\_021904-POG\_1POG-30SZ\_20260219T143247

**identfier** <https://www.gov.pl/zagospodarowanieprzestrzenne/app/StrefaPlanistyczna/PL.ZIPPZP.10561/021904-POG/1POG-30SZ/20260219T143247>

**przestrzen nazw** PL.ZIPPZP.10561/021904-POG

**lokalny id** 1POG-30SZ

**wersja id** 20260219T143247

**poczatek wersji obiektu** 2026-02-19T14:32:47

**nazwa** strefa wielofunkcyjna z zabudową zagrodową

**oznaczenie** 30SZ

**symbol** SZ

**obowiazuje od** 2025-04-08

**obowiazuje do** obecnie

**status** w opracowaniu  
<https://inspire.ec.europa.eu/codelist/ProcessStepGeneralValue/elaboration>

**charakter ustalenia** ogólnie wiążące  
<https://inspire.ec.europa.eu/codelist/RegulationNatureValue/generallyBinding>

**profil podstawowy** teren zabudowy zagrodowej  
teren produkcji w gospodarstwach rolnych  
teren akwakultury i obsługi rybactwa  
teren komunikacji  
teren zieleni urządzonej  
teren ogrodów działkowych  
teren infrastruktury technicznej

**profil dodatkowy** teren usług

**maksymalna nadziemna intensywnosc zabudowy** 0.6

**maksymalny udzial powierzchni zabudowy** 40%

**maksymalna wysokosc zabudowy** 12.0 m

**minimalny udzial powierzchni biologicznie czynnej** 30%



geometria



plan

<https://www.gov.pl/zagospodarowanieprzestrzenne/app/AktPlanowaniaPrzestrzennego/PL.ZIPPZP.10561/021904-POG/1POG>

strefa planistyczna

PL.ZIPPZP.10561\_021904-POG\_1POG-30SU\_20250408T120117

identyfier

<https://www.gov.pl/zagospodarowanieprzestrzenne/app/StrefaPlanistyczna/PL.ZIPPZP.10561/021904-POG/1POG-30SU/20250408T120117>

przestrzen nazw

PL.ZIPPZP.10561/021904-POG

lokalny id

1POG-30SU

wersja id

20250408T120117

poczatek wersji obiektu

2025-04-08T12:01:17

nazwa

strefa usługowa

oznaczenie

30SU

symbol

SU

obowiazuje od

2025-04-08

obowiazuje do

obecnie

status

w opracowaniu  
<https://inspire.ec.europa.eu/codelist/ProcessStepGeneralValue/elaboration>

charakter ustalenia

ogólnie wiążące  
<https://inspire.ec.europa.eu/codelist/RegulationNatureValue/generallyBinding>

profil podstawowy

teren usług  
teren komunikacji  
teren zieleni urządzonej  
teren ogrodów działkowych  
teren infrastruktury technicznej

maksymalna nadziemna intensywnosc zabudowy

0.4

maksymalny udzial powierzchni zabudowy

20%


maksymalna wysokosc zabudowy

35.0 m

minimalny udzial powierzchni biologicznie czynnej

80%

geometria



**plan**

<https://www.gov.pl/zagospodarowanieprzestrzenne/app/AktPlanowaniaPrzestrzennego/PL.ZIPPZP.10561/021904-POG/1POG>

**strefa planistyczna**

PL.ZIPPZP.10561\_021904-POG\_1POG-30SN\_20250410T080532

**identyfier**

<https://www.gov.pl/zagospodarowanieprzestrzenne/app/StrefaPlanistyczna/PL.ZIPPZP.10561/021904-POG/1POG-30SN/20250410T080532>

**przestrzen nazw**

PL.ZIPPZP.10561/021904-POG

**lokalny id**

1POG-30SN

**wersja id**

20250410T080532

**poczatek wersji obiektu**

2025-04-10T08:05:32

**nazwa**

strefa zieleni i rekreacji

**oznaczenie**

30SN

**symbol**

SN

**obowiazuje od**

2025-04-10

**obowiazuje do**

obecnie

**status**

w opracowaniu  
<https://inspire.ec.europa.eu/codelist/ProcessStepGeneralValue/elaboration>

**charakter ustalenia**

ogólnie wiążące  
<https://inspire.ec.europa.eu/codelist/RegulationNatureValue/generallyBinding>

**profil podstawowy**

teren zieleni urządzonej  
teren plaży  
teren wód  
teren komunikacji  
teren ogrodów działkowych  
teren infrastruktury technicznej

**minimalny udział powierzchni biologicznie czynnej**

50%

**geometria**



**plan**

<https://www.gov.pl/zagospodarowanieprzestrzenne/app/AktPlanowaniaPrzestrzennego/PL.ZIPPZP.10561/021904-POG/1POG>

**strefa planistyczna**

PL.ZIPPZP.10561\_021904-POG\_1POG-30SO\_20260211T102807

**identyfier**

<https://www.gov.pl/zagospodarowanieprzestrzenne/app/StrefaPlanistyczna/PL.ZIPPZP.10561/021904-POG/1POG-30SO/20260211T102807>

**przestrzen nazw**

PL.ZIPPZP.10561/021904-POG

**lokalny id**

1POG-30SO

**wersja id**

20260211T102807

**poczatek wersji obiektu**

2026-02-11T10:28:07

**nazwa**

strefa otwarta

**oznaczenie**

30SO

**symbol**

SO

**obowiazuje od**

2025-03-31

**obowiazuje do**

obecnie

**status**

w opracowaniu  
<https://inspire.ec.europa.eu/codelist/ProcessStepGeneralValue/elaboration>

**charakter ustalenia**

ogólnie wiążące  
<https://inspire.ec.europa.eu/codelist/RegulationNatureValue/generallyBinding>

**profil podstawowy**

teren rolnictwa z zakazem zabudowy  
 teren lasu  
 teren zieleni naturalnej  
 teren wód  
 teren komunikacji  
 teren ogrodów działkowych  
 teren infrastruktury technicznej

**geometria**



**plan**

<https://www.gov.pl/zagospodarowanieprzestrzenne/app/AktPlanowaniaPrzestrzennego/PL.ZIPPZP.10561/021904-POG/1POG>

**strefa planistyczna**

PL.ZIPPZP.10561\_021904-POG\_1POG-31SJ\_20250331T112138

**identyfier**

<https://www.gov.pl/zagospodarowanieprzestrzenne/app/StrefaPlanistyczna/PL.ZIPPZP.10561/021904-POG/1POG-31SJ/20250331T112138>

**przestrzen nazw**

PL.ZIPPZP.10561/021904-POG

**lokalny id**

1POG-31SJ

**wersja id**

20250331T112138

**początek wersji obiektu**

2025-03-31T11:21:38

**nazwa**

strefa wielofunkcyjna z zabudową mieszkaniową jednorodzinną

**oznaczenie**

31SJ

**symbol**

SJ

**obowiązuje od**

2025-03-31

**obowiązuje do**

obecnie

**status**

w opracowaniu  
<https://inspire.ec.europa.eu/codelist/ProcessStepGeneralValue/elaboration>

**charakter ustalenia**

ogólnie wiążące  
<https://inspire.ec.europa.eu/codelist/RegulationNatureValue/generallyBinding>

**profil podstawowy**

teren zabudowy mieszkaniowej jednorodzinnej  
 teren usług  
 teren komunikacji  
 teren zieleni urządzonej  
 teren ogrodów działkowych  
 teren infrastruktury technicznej

**maksymalna nadziemna intensywność zabudowy**

0.6

**maksymalny udział powierzchni zabudowy**

40%

**maksymalna wysokość zabudowy**

12.0 m

**minimalny udział powierzchni biologicznie czynnej**

30%

**geometria**

**plan**

<https://www.gov.pl/zagospodarowanieprzestrzenne/app/AktPlanowaniaPrzestrzennego/PL.ZIPPZP.10561/021904-POG/1POG>

**strefa planistyczna**

PL.ZIPPZP.10561\_021904-POG\_1POG-31SO\_20250407T080445

**identyfier**

<https://www.gov.pl/zagospodarowanieprzestrzenne/app/StrefaPlanistyczna/PL.ZIPPZP.10561/021904-POG/1POG-31SO/20250407T080445>

**przestrzen nazw**

PL.ZIPPZP.10561/021904-POG

**lokalny id**

1POG-31SO

**wersja id**

20250407T080445

**poczatek wersji obiektu**

2025-04-07T08:04:45

**nazwa**

strefa otwarta

**oznaczenie**

31SO

**symbol**

SO

**obowiazuje od**

2025-04-07

**obowiazuje do**

obecnie

**status**

w opracowaniu  
<https://inspire.ec.europa.eu/codelist/ProcessStepGeneralValue/elaboration>

**charakter ustalenia**

ogólnie wiążące  
<https://inspire.ec.europa.eu/codelist/RegulationNatureValue/generallyBinding>

**profil podstawowy**

teren rolnictwa z zakazem zabudowy  
teren lasu  
teren zieleni naturalnej  
teren wód  
teren komunikacji  
teren ogrodów działkowych  
teren infrastruktury technicznej

**geometria**



**plan**

<https://www.gov.pl/zagospodarowanieprzestrzenne/app/AktPlanowaniaPrzestrzennego/PL.ZIPPZP.10561/021904-POG/1POG>

**strefa planistyczna**

PL.ZIPPZP.10561\_021904-POG\_1POG-31SU\_20250408T121604

**identyfier**

<https://www.gov.pl/zagospodarowanieprzestrzenne/app/StrefaPlanistyczna/PL.ZIPPZP.10561/021904-POG/1POG-31SU/20250408T121604>

**przestrzen nazw**

PL.ZIPPZP.10561/021904-POG

**lokalny id**

1POG-31SU

**wersja id**

20250408T121604

**poczatek wersji obiektu**

2025-04-08T12:16:04

**nazwa**

strefa usługowa

**oznaczenie**

31SU

**symbol**

SU

**obowiazuje od**

2025-04-08

**obowiazuje do**

obecnie

**status**

w opracowaniu  
<https://inspire.ec.europa.eu/codelist/ProcessStepGeneralValue/elaboration>

**charakter ustalenia**

ogólnie wiążące  
<https://inspire.ec.europa.eu/codelist/RegulationNatureValue/generallyBinding>

**profil podstawowy**

teren usług  
teren komunikacji  
teren zieleni urządzonej  
teren ogrodów działkowych  
teren infrastruktury technicznej

**maksymalna nadziemna intensywnosc zabudowy**

0.6

**maksymalny udzial powierzchni zabudowy**

40%

**maksymalna wysokosc zabudowy**

12.0 m

**minimalny udzial powierzchni biologicznie czynnej**

30%

**geometria**





**plan**

<https://www.gov.pl/zagospodarowanieprzestrzenne/app/AktPlanowaniaPrzestrzennego/PL.ZIPPZP.10561/021904-POG/1POG>

**strefa planistyczna**

PL.ZIPPZP.10561\_021904-POG\_1POG-31SN\_20250410T082433

**identyfier**

<https://www.gov.pl/zagospodarowanieprzestrzenne/app/StrefaPlanistyczna/PL.ZIPPZP.10561/021904-POG/1POG-31SN/20250410T082433>

**przestrzen nazw**

PL.ZIPPZP.10561/021904-POG

**lokalny id**

1POG-31SN

**wersja id**

20250410T082433

**poczatek wersji obiektu**

2025-04-10T08:24:33

**nazwa**

strefa zieleni i rekreacji

**oznaczenie**

31SN

**symbol**

SN

**obowiazuje od**

2025-04-10

**obowiazuje do**

obecnie

**status**

w opracowaniu  
<https://inspire.ec.europa.eu/codelist/ProcessStepGeneralValue/elaboration>

**charakter ustalenia**

ogólnie wiążące  
<https://inspire.ec.europa.eu/codelist/RegulationNatureValue/generallyBinding>

**profil podstawowy**

teren zieleni urządzonej  
teren plaży  
teren wód  
teren komunikacji  
teren ogrodów działkowych  
teren infrastruktury technicznej

**profil dodatkowy**

teren usług sportu i rekreacji

**minimalny udział powierzchni biologicznie czynnej**

50%

**geometria**



**plan**

<https://www.gov.pl/zagospodarowanieprzestrzenne/app/AktPlanowaniaPrzestrzennego/PL.ZIPPZP.10561/021904-POG/1POG>

**strefa planistyczna**

PL.ZIPPZP.10561\_021904-POG\_1POG-31SZ\_20250408T120519

**identyfier**

<https://www.gov.pl/zagospodarowanieprzestrzenne/app/StrefaPlanistyczna/PL.ZIPPZP.10561/021904-POG/1POG-31SZ/20250408T120519>

**przestrzen nazw**

PL.ZIPPZP.10561/021904-POG

**lokalny id**

1POG-31SZ

**wersja id**

20250408T120519

**poczatek wersji obiektu**

2025-04-08T12:05:19

**nazwa**

strefa wielofunkcyjna z zabudową zagrodową

**oznaczenie**

31SZ

**symbol**

SZ

**obowiazuje od**

2025-04-08

**obowiazuje do**

obecnie

**status**

w opracowaniu  
<https://inspire.ec.europa.eu/codelist/ProcessStepGeneralValue/elaboration>

**charakter ustalenia**

ogólnie wiążące  
<https://inspire.ec.europa.eu/codelist/RegulationNatureValue/generallyBinding>

**profil podstawowy**

teren zabudowy zagrodowej  
teren produkcji w gospodarstwach rolnych  
teren akwakultury i obsługi rybactwa  
teren komunikacji  
teren zieleni urządzonej  
teren ogrodów działkowych  
teren infrastruktury technicznej

**maksymalna nadziemna intensywnosc zabudowy**

0.9

**maksymalny udzial powierzchni zabudowy**

40%

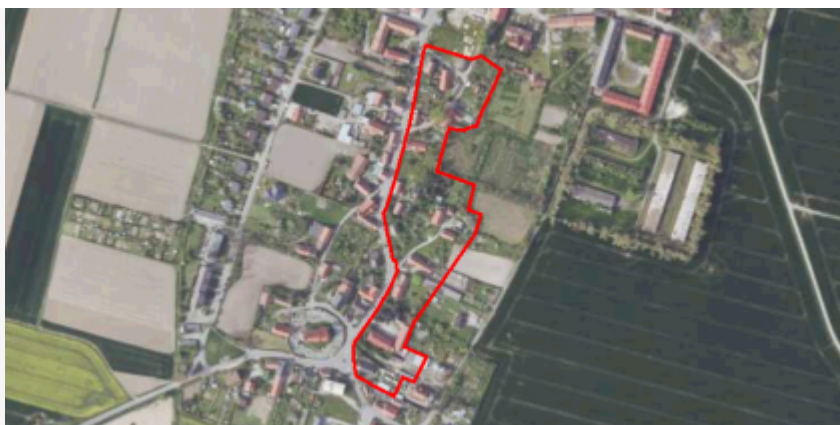
**maksymalna wysokosc zabudowy**

12.0 m

**minimalny udzial powierzchni biologicznie czynnej**

30%

**geometria**



**plan**

<https://www.gov.pl/zagospodarowanieprzestrzenne/app/AktPlanowaniaPrzestrzennego/PL.ZIPPZP.10561/021904-POG/1POG>

**strefa planistyczna**

PL.ZIPPZP.10561\_021904-POG\_1POG-31SW\_20250411T072657

**identyfier**

<https://www.gov.pl/zagospodarowanieprzestrzenne/app/StrefaPlanistyczna/PL.ZIPPZP.10561/021904-POG/1POG-31SW/20250411T072657>

**przestrzen nazw**

PL.ZIPPZP.10561/021904-POG

**lokalny id**

1POG-31SW

**wersja id**

20250411T072657

**początek wersji obiektu**

2025-04-11T07:26:57

**nazwa**

strefa wielofunkcyjna z zabudową mieszkaniową wielorodzinną

**oznaczenie**

31SW

**symbol**

SW

**obowiązuje od**

2025-04-08

**obowiązuje do**

obecnie

**status**

w opracowaniu  
<https://inspire.ec.europa.eu/codelist/ProcessStepGeneralValue/elaboration>

**charakter ustalenia**

ogólnie wiążące  
<https://inspire.ec.europa.eu/codelist/RegulationNatureValue/generallyBinding>

**profil podstawowy**

teren zabudowy mieszkaniowej wielorodzinnej  
teren usług  
teren komunikacji  
teren zieleni urządzonej  
teren ogrodów działkowych  
teren infrastruktury technicznej

**profil dodatkowy**

teren zabudowy mieszkaniowej jednorodzinnej

**maksymalna nadziemna intensywność zabudowy**

0.6

**maksymalny udział powierzchni zabudowy**

40%

**maksymalna wysokość zabudowy**

12.0 m

**minimalny udział powierzchni biologicznie czynnej**

30%

**geometria**



**plan**

<https://www.gov.pl/zagospodarowanieprzestrzenne/app/AktPlanowaniaPrzestrzennego/PL.ZIPPZP.10561/021904-POG/1POG>

**strefa planistyczna**

PL.ZIPPZP.10561\_021904-POG\_1POG-32SO\_20250610T073918

**identyfier**

<https://www.gov.pl/zagospodarowanieprzestrzenne/app/StrefaPlanistyczna/PL.ZIPPZP.10561/021904-POG/1POG-32SO/20250610T073918>

**przestrzen nazw**

PL.ZIPPZP.10561/021904-POG

**lokalny id**

1POG-32SO

**wersja id**

20250610T073918

**poczatek wersji obiektu**

2025-06-10T07:39:18

**nazwa**

strefa otwarta

**oznaczenie**

32SO

**symbol**

SO

**obowiazuje od**

2025-04-07

**obowiazuje do**

obecnie

**status**

w opracowaniu  
<https://inspire.ec.europa.eu/codelist/ProcessStepGeneralValue/elaboration>

**charakter ustalenia**

ogólnie wiążące  
<https://inspire.ec.europa.eu/codelist/RegulationNatureValue/generallyBinding>

**profil podstawowy**

teren rolnictwa z zakazem zabudowy  
teren lasu  
teren zieleni naturalnej  
teren wód  
teren komunikacji  
teren ogrodów działkowych  
teren infrastruktury technicznej

**geometria**



**plan**

<https://www.gov.pl/zagospodarowanieprzestrzenne/app/AktPlanowaniaPrzestrzennego/PL.ZIPPZP.10561/021904-POG/1POG>

**strefa planistyczna**

PL.ZIPPZP.10561\_021904-POG\_1POG-32SW\_20250408T113256

**identyfier**

<https://www.gov.pl/zagospodarowanieprzestrzenne/app/StrefaPlanistyczna/PL.ZIPPZP.10561/021904-POG/1POG-32SW/20250408T113256>

**przestrzen nazw**

PL.ZIPPZP.10561/021904-POG

**lokalny id**

1POG-32SW

**wersja id**

20250408T113256

**początek wersji obiektu**

2025-04-08T11:32:56

**nazwa**

strefa wielofunkcyjna z zabudową mieszkaniową wielorodzinną

**oznaczenie**

32SW

**symbol**

SW

**obowiązuje od**

2025-04-08

**obowiązuje do**

obecnie

**status**

w opracowaniu  
<https://inspire.ec.europa.eu/codelist/ProcessStepGeneralValue/elaboration>

**charakter ustalenia**

ogólnie wiążące  
<https://inspire.ec.europa.eu/codelist/RegulationNatureValue/generallyBinding>

**profil podstawowy**

teren zabudowy mieszkaniowej wielorodzinnej  
teren usług  
teren komunikacji  
teren zieleni urządzonej  
teren ogrodów działkowych  
teren infrastruktury technicznej

**maksymalna nadziemna intensywność zabudowy**

0.9

**maksymalny udział powierzchni zabudowy**

40%

**maksymalna wysokość zabudowy**


14.0 m

**minimalny udział powierzchni biologicznie czynnej**

30%

**geometria**





**plan**

<https://www.gov.pl/zagospodarowanieprzestrzenne/app/AktPlanowaniaPrzestrzennego/PL.ZIPPZP.10561/021904-POG/1POG>

**strefa planistyczna**

PL.ZIPPZP.10561\_021904-POG\_1POG-32SZ\_20250408T122801

**identyfier**

<https://www.gov.pl/zagospodarowanieprzestrzenne/app/StrefaPlanistyczna/PL.ZIPPZP.10561/021904-POG/1POG-32SZ/20250408T122801>

**przestrzen nazw**

PL.ZIPPZP.10561/021904-POG

**lokalny id**

1POG-32SZ

**wersja id**

20250408T122801

**poczatek wersji obiektu**

2025-04-08T12:28:01

**nazwa**

strefa wielofunkcyjna z zabudową zagrodową

**oznaczenie**

32SZ

**symbol**

SZ

**obowiazuje od**

2025-04-08

**obowiazuje do**

obecnie

**status**

w opracowaniu  
<https://inspire.ec.europa.eu/codelist/ProcessStepGeneralValue/elaboration>

**charakter ustalenia**

ogólnie wiążące  
<https://inspire.ec.europa.eu/codelist/RegulationNatureValue/generallyBinding>

**profil podstawowy**

teren zabudowy zagrodowej  
teren produkcji w gospodarstwach rolnych  
teren akwakultury i obsługi rybactwa  
teren komunikacji  
teren zieleni urządzonej  
teren ogrodów działkowych  
teren infrastruktury technicznej

**maksymalna nadziemna intensywnosc zabudowy**

0.6

**maksymalny udzial powierzchni zabudowy**

40%

**maksymalna wysokosc zabudowy**


12.0 m

**minimalny udzial powierzchni biologicznie czynnej**

30%

**geometria**





**plan**

<https://www.gov.pl/zagospodarowanieprzestrzenne/app/AktPlanowaniaPrzestrzennego/PL.ZIPPZP.10561/021904-POG/1POG>

**strefa planistyczna**

PL.ZIPPZP.10561\_021904-POG\_1POG-32SN\_20250410T084357

**identyfier**

<https://www.gov.pl/zagospodarowanieprzestrzenne/app/StrefaPlanistyczna/PL.ZIPPZP.10561/021904-POG/1POG-32SN/20250410T084357>

**przestrzen nazw**

PL.ZIPPZP.10561/021904-POG

**lokalny id**

1POG-32SN

**wersja id**

20250410T084357

**poczatek wersji obiektu**

2025-04-10T08:43:57

**nazwa**

strefa zieleni i rekreacji

**oznaczenie**

32SN

**symbol**

SN

**obowiazuje od**

2025-04-10

**obowiazuje do**

obecnie

**status**

w opracowaniu  
<https://inspire.ec.europa.eu/codelist/ProcessStepGeneralValue/elaboration>

**charakter ustalenia**

ogólnie wiążące  
<https://inspire.ec.europa.eu/codelist/RegulationNatureValue/generallyBinding>

**profil podstawowy**

teren zieleni urządzonej  
teren plaży  
teren wód  
teren komunikacji  
teren ogrodów działkowych  
teren infrastruktury technicznej


**profil dodatkowy**

teren usług kultury i rozrywki  
teren zieleni naturalnej

**minimalny udział powierzchni biologicznie czynnej**

80%

**geometria**



**plan**

<https://www.gov.pl/zagospodarowanieprzestrzenne/app/AktPlanowaniaPrzestrzennego/PL.ZIPPZP.10561/021904-POG/1POG>

**strefa planistyczna**

PL.ZIPPZP.10561\_021904-POG\_1POG-32SU\_20260507T190236

**identyfier**

<https://www.gov.pl/zagospodarowanieprzestrzenne/app/StrefaPlanistyczna/PL.ZIPPZP.10561/021904-POG/1POG-32SU/20260507T190236>

**przestrzen nazw**

PL.ZIPPZP.10561/021904-POG

**lokalny id**

1POG-32SU

**wersja id**

20260507T190236

**poczatek wersji obiektu**

2026-05-07T19:02:36

**nazwa**

strefa usługowa

**oznaczenie**

32SU

**symbol**

SU

**obowiazuje od**

2025-04-01

**obowiazuje do**

2025-12-11

**status**

w opracowaniu  
<https://inspire.ec.europa.eu/codelist/ProcessStepGeneralValue/elaboration>

**charakter ustalenia**

ogólnie wiążące  
<https://inspire.ec.europa.eu/codelist/RegulationNatureValue/generallyBinding>

**profil podstawowy**

teren usług  
teren komunikacji  
teren zieleni urządzonej  
teren ogrodów działkowych  
teren infrastruktury technicznej

**maksymalna nadziemna intensywnosc zabudowy**

1

**maksymalny udzial powierzchni zabudowy**

40%

**maksymalna wysokosc zabudowy**

12.0 m

**minimalny udzial powierzchni biologicznie czynnej**

30%

**geometria**



plan	<a href="https://www.gov.pl/zagospodarowanieprzestrzenne/app/AktPlanowaniaPrzestrzennego/PL.ZIPPZP.10561/021904-POG/1POG">https://www.gov.pl/zagospodarowanieprzestrzenne/app/AktPlanowaniaPrzestrzennego/PL.ZIPPZP.10561/021904-POG/1POG</a>
------	-----------------------------------------------------------------------------------------------------------------------------------------------------------------------------------------------------------------------------------------------

strefa planistyczna	PL.ZIPPZP.10561_021904-POG_1POG-32SJ_20260210T133904
---------------------	------------------------------------------------------

identifier	<a href="https://www.gov.pl/zagospodarowanieprzestrzenne/app/StrefaPlanistyczna/PL.ZIPPZP.10561/021904-POG/1POG-32SJ/20260210T133904">https://www.gov.pl/zagospodarowanieprzestrzenne/app/StrefaPlanistyczna/PL.ZIPPZP.10561/021904-POG/1POG-32SJ/20260210T133904</a>
------------	-----------------------------------------------------------------------------------------------------------------------------------------------------------------------------------------------------------------------------------------------------------------------

przestrzen nazw	PL.ZIPPZP.10561/021904-POG
-----------------	----------------------------

lokalny id	1POG-32SJ
------------	-----------

wersja id	20260210T133904
-----------	-----------------

początek wersji obiektu	2026-02-10T13:39:04
-------------------------	---------------------

nazwa	strefa wielofunkcyjna z zabudową mieszkaniową jednorodzinną
-------	-------------------------------------------------------------

oznaczenie	32SJ
------------	------

symbol	SJ
--------	----

obowiązuje od	2025-03-31
---------------	------------

obowiązuje do	obecnie
---------------	---------

status	w opracowaniu <a href="https://inspire.ec.europa.eu/codelist/ProcessStepGeneralValue/elaboration">https://inspire.ec.europa.eu/codelist/ProcessStepGeneralValue/elaboration</a>
--------	------------------------------------------------------------------------------------------------------------------------------------------------------------------------------------

charakter ustalenia	ogólnie wiążące <a href="https://inspire.ec.europa.eu/codelist/RegulationNatureValue/generallyBinding">https://inspire.ec.europa.eu/codelist/RegulationNatureValue/generallyBinding</a>
---------------------	--------------------------------------------------------------------------------------------------------------------------------------------------------------------------------------------

profil podstawowy	teren zabudowy mieszkaniowej jednorodzinnej teren usług teren komunikacji teren zieleni urządzonej teren ogrodów działkowych teren infrastruktury technicznej
-------------------	------------------------------------------------------------------------------------------------------------------------------------------------------------------------------

maksymalna nadziemna intensywnosc zabudowy	0.6
--------------------------------------------	-----

maksymalny udział powierzchni zabudowy	60%
----------------------------------------	-----

maksymalna wysokosc zabudowy	12.0 m
------------------------------	--------

minimalny udział powierzchni biologicznie czynnej	30%
---------------------------------------------------	-----

geometria	
-----------	--



**plan**

<https://www.gov.pl/zagospodarowanieprzestrzenne/app/AktPlanowaniaPrzestrzennego/PL.ZIPPZP.10561/021904-POG/1POG>

**strefa planistyczna**

PL.ZIPPZP.10561\_021904-POG\_1POG-33SJ\_20250331T114940

**identyfier**

<https://www.gov.pl/zagospodarowanieprzestrzenne/app/StrefaPlanistyczna/PL.ZIPPZP.10561/021904-POG/1POG-33SJ/20250331T114940>

**przestrzen nazw**

PL.ZIPPZP.10561/021904-POG

**lokalny id**

1POG-33SJ

**wersja id**

20250331T114940

**początek wersji obiektu**

2025-03-31T11:49:40

**nazwa**

strefa wielofunkcyjna z zabudową mieszkaniową jednorodzinną

**oznaczenie**

33SJ

**symbol**

SJ

**obowiązuje od**

2025-03-24

**obowiązuje do**

obecnie

**status**

w opracowaniu  
<https://inspire.ec.europa.eu/codelist/ProcessStepGeneralValue/elaboration>

**charakter ustalenia**

ogólnie wiążące  
<https://inspire.ec.europa.eu/codelist/RegulationNatureValue/generallyBinding>

**profil podstawowy**

teren zabudowy mieszkaniowej jednorodzinnej  
teren usług  
teren komunikacji  
teren zieleni urządzonej  
teren ogrodów działkowych  
teren infrastruktury technicznej

**maksymalna nadziemna intensywność zabudowy**

0.6

**maksymalny udział powierzchni zabudowy**

40%

**maksymalna wysokość zabudowy**

11.0 m

**minimalny udział powierzchni biologicznie czynnej**

30%

**geometria**



**plan**

<https://www.gov.pl/zagospodarowanieprzestrzenne/app/AktPlanowaniaPrzestrzennego/PL.ZIPPZP.10561/021904-POG/1POG>

**strefa planistyczna**

PL.ZIPPZP.10561\_021904-POG\_1POG-33SW\_20250408T121156

**identyfier**

<https://www.gov.pl/zagospodarowanieprzestrzenne/app/StrefaPlanistyczna/PL.ZIPPZP.10561/021904-POG/1POG-33SW/20250408T121156>

**przestrzen nazw**

PL.ZIPPZP.10561/021904-POG

**lokalny id**

1POG-33SW

**wersja id**

20250408T121156

**początek wersji obiektu**

2025-04-08T12:11:56

**nazwa**

strefa wielofunkcyjna z zabudową mieszkaniową wielorodzinną

**oznaczenie**

33SW

**symbol**

SW

**obowiązuje od**

2025-04-08

**obowiązuje do**

obecnie

**status**

w opracowaniu  
<https://inspire.ec.europa.eu/codelist/ProcessStepGeneralValue/elaboration>

**charakter ustalenia**

ogólnie wiążące  
<https://inspire.ec.europa.eu/codelist/RegulationNatureValue/generallyBinding>

**profil podstawowy**

teren zabudowy mieszkaniowej wielorodzinnej  
teren usług  
teren komunikacji  
teren zieleni urządzonej  
teren ogrodów działkowych  
teren infrastruktury technicznej

**maksymalna nadziemna intensywnosc zabudowy**

0.9

**maksymalny udział powierzchni zabudowy**

40%

**maksymalna wysokosc zabudowy**

12.0 m

**minimalny udział powierzchni biologicznie czynnej**

30%

**geometria**





**plan**

<https://www.gov.pl/zagospodarowanieprzestrzenne/app/AktPlanowaniaPrzestrzennego/PL.ZIPPZP.10561/021904-POG/1POG>

**strefa planistyczna**

PL.ZIPPZP.10561\_021904-POG\_1POG-33SZ\_20250410T083850

**identyfier**

<https://www.gov.pl/zagospodarowanieprzestrzenne/app/StrefaPlanistyczna/PL.ZIPPZP.10561/021904-POG/1POG-33SZ/20250410T083850>

**przestrzen nazw**

PL.ZIPPZP.10561/021904-POG

**lokalny id**

1POG-33SZ

**wersja id**

20250410T083850

**poczatek wersji obiektu**

2025-04-10T08:38:50

**nazwa**

strefa wielofunkcyjna z zabudową zagrodową

**oznaczenie**

33SZ

**symbol**

SZ

**obowiazuje od**

2025-04-10

**obowiazuje do**

obecnie

**status**

w opracowaniu  
<https://inspire.ec.europa.eu/codelist/ProcessStepGeneralValue/elaboration>

**charakter ustalenia**

ogólnie wiążące  
<https://inspire.ec.europa.eu/codelist/RegulationNatureValue/generallyBinding>

**profil podstawowy**

teren zabudowy zagrodowej  
teren produkcji w gospodarstwach rolnych  
teren akwakultury i obsługi rybactwa  
teren komunikacji  
teren zieleni urządzonej  
teren ogrodów działkowych  
teren infrastruktury technicznej

**maksymalna nadziemna intensywnosc zabudowy**

0.6

**maksymalny udzial powierzchni zabudowy**

30%

**maksymalna wysokosc zabudowy**

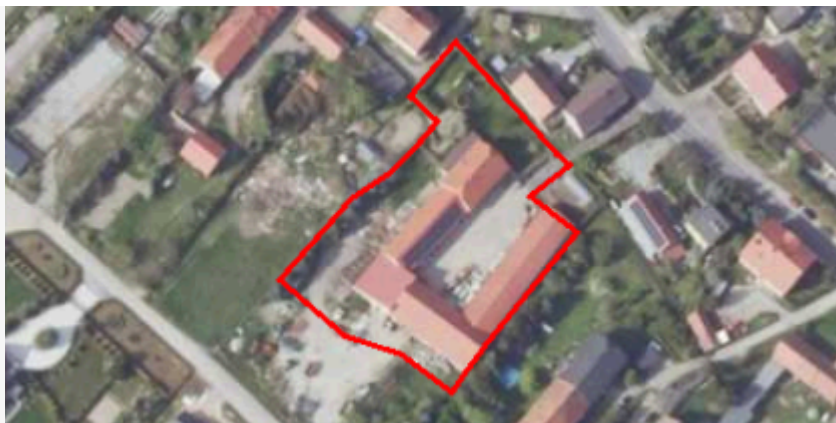
13.0 m

**minimalny udzial powierzchni biologicznie czynnej**

30%

**geometria**





**plan**

<https://www.gov.pl/zagospodarowanieprzestrzenne/app/AktPlanowaniaPrzestrzennego/PL.ZIPPZP.10561/021904-POG/1POG>

**strefa planistyczna**

PL.ZIPPZP.10561\_021904-POG\_1POG-33SU\_20250410T084600

**identyfier**

<https://www.gov.pl/zagospodarowanieprzestrzenne/app/StrefaPlanistyczna/PL.ZIPPZP.10561/021904-POG/1POG-33SU/20250410T084600>

**przestrzen nazw**

PL.ZIPPZP.10561/021904-POG

**lokalny id**

1POG-33SU

**wersja id**

20250410T084600

**poczatek wersji obiektu**

2025-04-10T08:46

**nazwa**

strefa usługowa

**oznaczenie**

33SU

**symbol**

SU

**obowiazuje od**

2025-04-10

**obowiazuje do**

obecnie

**status**

w opracowaniu  
<https://inspire.ec.europa.eu/codelist/ProcessStepGeneralValue/elaboration>

**charakter ustalenia**

ogólnie wiążące  
<https://inspire.ec.europa.eu/codelist/RegulationNatureValue/generallyBinding>

**profil podstawowy**

teren usług  
teren komunikacji  
teren zieleni urządzonej  
teren ogrodów działkowych  
teren infrastruktury technicznej

**maksymalna nadziemna intensywnosc zabudowy**

0.9

**maksymalny udzial powierzchni zabudowy**

30%

**maksymalna wysokosc zabudowy**

13.0 m

**minimalny udzial powierzchni biologicznie czynnej**

30%

**geometria**



**plan**

<https://www.gov.pl/zagospodarowanieprzestrzenne/app/AktPlanowaniaPrzestrzennego/PL.ZIPPZP.10561/021904-POG/1POG>

**strefa planistyczna**

PL.ZIPPZP.10561\_021904-POG\_1POG-33SN\_20260306T120842

**identyfier**

<https://www.gov.pl/zagospodarowanieprzestrzenne/app/StrefaPlanistyczna/PL.ZIPPZP.10561/021904-POG/1POG-33SN/20260306T120842>

**przestrzen nazw**

PL.ZIPPZP.10561/021904-POG

**lokalny id**

1POG-33SN

**wersja id**

20260306T120842

**poczatek wersji obiektu**

2026-03-06T12:08:42

**nazwa**

strefa zieleni i rekreacji

**oznaczenie**

33SN

**symbol**

SN

**obowiazuje od**

2025-04-10

**obowiazuje do**

obecnie

**status**

w opracowaniu  
<https://inspire.ec.europa.eu/codelist/ProcessStepGeneralValue/elaboration>

**charakter ustalenia**

ogólnie wiążące  
<https://inspire.ec.europa.eu/codelist/RegulationNatureValue/generallyBinding>

**profil podstawowy**

teren zieleni urządzonej  
teren plaży  
teren wód  
teren komunikacji  
teren ogrodów działkowych  
teren infrastruktury technicznej

**profil dodatkowy**

teren usług kultury i rozrywki  
teren usług gastronomii  
teren usług turystyki  
teren usług nauki  
teren usług edukacji  
teren zieleni naturalnej  
teren lasu

**minimalny udział powierzchni biologicznie czynnej**

50%

**geometria**



**plan**

<https://www.gov.pl/zagospodarowanieprzestrzenne/app/AktPlanowaniaPrzestrzennego/PL.ZIPPZP.10561/021904-POG/1POG>

**strefa planistyczna**

PL.ZIPPZP.10561\_021904-POG\_1POG-33SO\_20260313T130353

**identyfier**

<https://www.gov.pl/zagospodarowanieprzestrzenne/app/StrefaPlanistyczna/PL.ZIPPZP.10561/021904-POG/1POG-33SO/20260313T130353>

**przestrzen nazw**

PL.ZIPPZP.10561/021904-POG

**lokalny id**

1POG-33SO

**wersja id**

20260313T130353

**poczatek wersji obiektu**

2026-03-13T13:03:53

**nazwa**

strefa otwarta

**oznaczenie**

33SO

**symbol**

SO

**obowiazuje od**

2025-04-07

**obowiazuje do**

obecnie

**status**

w opracowaniu  
<https://inspire.ec.europa.eu/codelist/ProcessStepGeneralValue/elaboration>

**charakter ustalenia**

ogólnie wiążące  
<https://inspire.ec.europa.eu/codelist/RegulationNatureValue/generallyBinding>

**profil podstawowy**

teren rolnictwa z zakazem zabudowy  
teren lasu  
teren zieleni naturalnej  
teren wód  
teren komunikacji  
teren ogrodów działkowych  
teren infrastruktury technicznej

**geometria**



**plan**

<https://www.gov.pl/zagospodarowanieprzestrzenne/app/AktPlanowaniaPrzestrzennego/PL.ZIPPZP.10561/021904-POG/1POG>

**strefa planistyczna**

PL.ZIPPZP.10561\_021904-POG\_1POG-34SO\_20260507T194630

**identyfier**

<https://www.gov.pl/zagospodarowanieprzestrzenne/app/StrefaPlanistyczna/PL.ZIPPZP.10561/021904-POG/1POG-34SO/20260507T194630>

**przestrzen nazw**

PL.ZIPPZP.10561/021904-POG

**lokalny id**

1POG-34SO

**wersja id**

20260507T194630

**poczatek wersji obiektu**

2026-05-07T19:46:30

**nazwa**

strefa otwarta

**oznaczenie**

34SO

**symbol**

SO

**obowiazuje od**

2025-04-08

**obowiazuje do**

obecnie

**status**

w opracowaniu  
<https://inspire.ec.europa.eu/codelist/ProcessStepGeneralValue/elaboration>

**charakter ustalenia**

ogólnie wiążące  
<https://inspire.ec.europa.eu/codelist/RegulationNatureValue/generallyBinding>

**profil podstawowy**

teren rolnictwa z zakazem zabudowy  
 teren lasu  
 teren zieleni naturalnej  
 teren wód  
 teren komunikacji  
 teren ogrodów działkowych  
 teren infrastruktury technicznej

**geometria**



**plan**

<https://www.gov.pl/zagospodarowanieprzestrzenne/app/AktPlanowaniaPrzestrzennego/PL.ZIPPZP.10561/021904-POG/1POG>

**strefa planistyczna**

PL.ZIPPZP.10561\_021904-POG\_1POG-34SZ\_20250410T083929

**identyfier**

<https://www.gov.pl/zagospodarowanieprzestrzenne/app/StrefaPlanistyczna/PL.ZIPPZP.10561/021904-POG/1POG-34SZ/20250410T083929>

**przestrzen nazw**

PL.ZIPPZP.10561/021904-POG

**lokalny id**

1POG-34SZ

**wersja id**

20250410T083929

**poczatek wersji obiektu**

2025-04-10T08:39:29

**nazwa**

strefa wielofunkcyjna z zabudową zagrodową

**oznaczenie**

34SZ

**symbol**

SZ

**obowiazuje od**

2025-04-10

**obowiazuje do**

obecnie

**status**

w opracowaniu  
<https://inspire.ec.europa.eu/codelist/ProcessStepGeneralValue/elaboration>

**charakter ustalenia**

ogólnie wiążące  
<https://inspire.ec.europa.eu/codelist/RegulationNatureValue/generallyBinding>

**profil podstawowy**

teren zabudowy zagrodowej  
teren produkcji w gospodarstwach rolnych  
teren akwakultury i obsługi rybactwa  
teren komunikacji  
teren zieleni urządzonej  
teren ogrodów działkowych  
teren infrastruktury technicznej

**maksymalna nadziemna intensywnosc zabudowy**

0.6

**maksymalny udzial powierzchni zabudowy**

30%

**maksymalna wysokosc zabudowy**

13.0 m

**minimalny udzial powierzchni biologicznie czynnej**

30%

**geometria**





**plan**

<https://www.gov.pl/zagospodarowanieprzestrzenne/app/AktPlanowaniaPrzestrzennego/PL.ZIPPZP.10561/021904-POG/1POG>

**strefa planistyczna**

PL.ZIPPZP.10561\_021904-POG\_1POG-34SU\_20250410T085613

**identyfier**

<https://www.gov.pl/zagospodarowanieprzestrzenne/app/StrefaPlanistyczna/PL.ZIPPZP.10561/021904-POG/1POG-34SU/20250410T085613>

**przestrzen nazw**

PL.ZIPPZP.10561/021904-POG

**lokalny id**

1POG-34SU

**wersja id**

20250410T085613

**poczatek wersji obiektu**

2025-04-10T08:56:13

**nazwa**

strefa usługowa

**oznaczenie**

34SU

**symbol**

SU

**obowiazuje od**

2025-04-10

**obowiazuje do**

obecnie

**status**

w opracowaniu  
<https://inspire.ec.europa.eu/codelist/ProcessStepGeneralValue/elaboration>

**charakter ustalenia**

ogólnie wiążące  
<https://inspire.ec.europa.eu/codelist/RegulationNatureValue/generallyBinding>

**profil podstawowy**

teren usług  
teren komunikacji  
teren zieleni urządzonej  
teren ogrodów działkowych  
teren infrastruktury technicznej

**maksymalna nadziemna intensywnosc zabudowy**

0.9

**maksymalny udzial powierzchni zabudowy**

85%

**maksymalna wysokosc zabudowy**

15.0 m

**minimalny udzial powierzchni biologicznie czynnej**

30%

**geometria**





**plan**

<https://www.gov.pl/zagospodarowanieprzestrzenne/app/AktPlanowaniaPrzestrzennego/PL.ZIPPZP.10561/021904-POG/1POG>

**strefa planistyczna**

PL.ZIPPZP.10561\_021904-POG\_1POG-34SN\_20250411T070258

**identyfier**

<https://www.gov.pl/zagospodarowanieprzestrzenne/app/StrefaPlanistyczna/PL.ZIPPZP.10561/021904-POG/1POG-34SN/20250411T070258>

**przestrzen nazw**

PL.ZIPPZP.10561/021904-POG

**lokalny id**

1POG-34SN

**wersja id**

20250411T070258

**poczatek wersji obiektu**

2025-04-11T07:02:58

**nazwa**

strefa zieleni i rekreacji

**oznaczenie**

34SN

**symbol**

SN

**obowiazuje od**

2025-04-11

**obowiazuje do**

obecnie

**status**

w opracowaniu  
<https://inspire.ec.europa.eu/codelist/ProcessStepGeneralValue/elaboration>

**charakter ustalenia**

ogólnie wiążące  
<https://inspire.ec.europa.eu/codelist/RegulationNatureValue/generallyBinding>

**profil podstawowy**

teren zieleni urządzonej  
teren plaży  
teren wód  
teren komunikacji  
teren ogrodów działkowych  
teren infrastruktury technicznej

**profil dodatkowy**

teren usług sportu i rekreacji  
teren zieleni naturalnej  
teren lasu

**minimalny udział powierzchni biologicznie czynnej**

50%

**geometria**



**plan**

<https://www.gov.pl/zagospodarowanieprzestrzenne/app/AktPlanowaniaPrzestrzennego/PL.ZIPPZP.10561/021904-POG/1POG>

**strefa planistyczna**

PL.ZIPPZP.10561\_021904-POG\_1POG-34SJ\_20260219T124459

**identyfier**

<https://www.gov.pl/zagospodarowanieprzestrzenne/app/StrefaPlanistyczna/PL.ZIPPZP.10561/021904-POG/1POG-34SJ/20260219T124459>

**przestrzen nazw**

PL.ZIPPZP.10561/021904-POG

**lokalny id**

1POG-34SJ

**wersja id**

20260219T124459

**początek wersji obiektu**

2026-02-19T12:44:59

**nazwa**

strefa wielofunkcyjna z zabudową mieszkaniową jednorodzinną

**oznaczenie**

34SJ

**symbol**

SJ

**obowiązuje od**

2025-03-31

**obowiązuje do**

obecnie

**status**

w opracowaniu  
<https://inspire.ec.europa.eu/codelist/ProcessStepGeneralValue/elaboration>

**charakter ustalenia**

ogólnie wiążące  
<https://inspire.ec.europa.eu/codelist/RegulationNatureValue/generallyBinding>

**profil podstawowy**

teren zabudowy mieszkaniowej jednorodzinnej  
teren usług  
teren komunikacji  
teren zieleni urządzonej  
teren ogrodów działkowych  
teren infrastruktury technicznej

**maksymalna nadziemna intensywność zabudowy**

0.9

**maksymalny udział powierzchni zabudowy**

70%

**maksymalna wysokość zabudowy**

12.0 m

**minimalny udział powierzchni biologicznie czynnej**

30%

**geometria**



**plan**

<https://www.gov.pl/zagospodarowanieprzestrzenne/app/AktPlanowaniaPrzestrzennego/PL.ZIPPZP.10561/021904-POG/1POG>

**strefa planistyczna**

PL.ZIPPZP.10561\_021904-POG\_1POG-34SW\_20250408T122301

**identyfier**

<https://www.gov.pl/zagospodarowanieprzestrzenne/app/StrefaPlanistyczna/PL.ZIPPZP.10561/021904-POG/1POG-34SW/20250408T122301>

**przestrzen nazw**

PL.ZIPPZP.10561/021904-POG

**lokalny id**

1POG-34SW

**wersja id**

20250408T122301

**początek wersji obiektu**

2025-04-08T12:23:01

**nazwa**

strefa wielofunkcyjna z zabudową mieszkaniową wielorodzinną

**oznaczenie**

34SW

**symbol**

SW

**obowiązuje od**

2025-04-08

**obowiązuje do**

obecnie

**status**

w opracowaniu  
<https://inspire.ec.europa.eu/codelist/ProcessStepGeneralValue/elaboration>

**charakter ustalenia**

ogólnie wiążące  
<https://inspire.ec.europa.eu/codelist/RegulationNatureValue/generallyBinding>

**profil podstawowy**

teren zabudowy mieszkaniowej wielorodzinnej  
teren usług  
teren komunikacji  
teren zieleni urządzonej  
teren ogrodów działkowych  
teren infrastruktury technicznej

**maksymalna nadziemna intensywnosc zabudowy**

0.6

**maksymalny udział powierzchni zabudowy**

40%

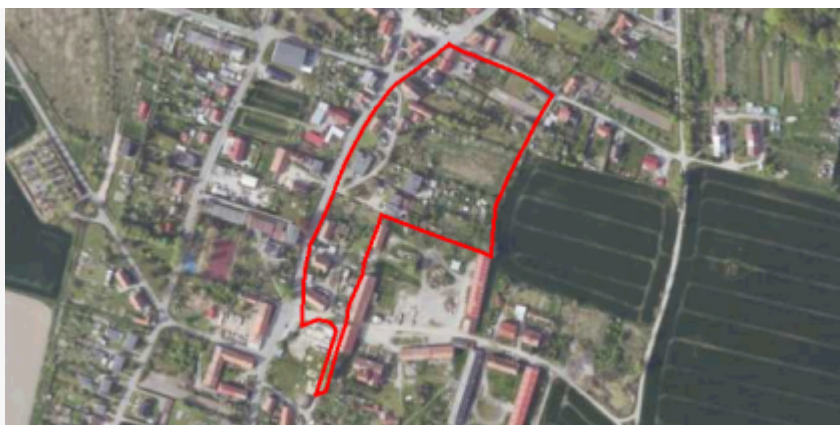
**maksymalna wysokosc zabudowy**

12.0 m

**minimalny udział powierzchni biologicznie czynnej**

30%

**geometria**



**plan**

<https://www.gov.pl/zagospodarowanieprzestrzenne/app/AktPlanowaniaPrzestrzennego/PL.ZIPPZP.10561/021904-POG/1POG>

**strefa planistyczna**

PL.ZIPPZP.10561\_021904-POG\_1POG-35SJ\_20250331T120430

**identyfier**

<https://www.gov.pl/zagospodarowanieprzestrzenne/app/StrefaPlanistyczna/PL.ZIPPZP.10561/021904-POG/1POG-35SJ/20250331T120430>

**przestrzen nazw**

PL.ZIPPZP.10561/021904-POG

**lokalny id**

1POG-35SJ

**wersja id**

20250331T120430

**początek wersji obiektu**

2025-03-31T12:04:30

**nazwa**

strefa wielofunkcyjna z zabudową mieszkaniową jednorodzinną

**oznaczenie**

35SJ

**symbol**

SJ

**obowiązuje od**

2025-03-31

**obowiązuje do**

obecnie

**status**

w opracowaniu  
<https://inspire.ec.europa.eu/codelist/ProcessStepGeneralValue/elaboration>

**charakter ustalenia**

ogólnie wiążące  
<https://inspire.ec.europa.eu/codelist/RegulationNatureValue/generallyBinding>

**profil podstawowy**

teren zabudowy mieszkaniowej jednorodzinnej  
teren usług  
teren komunikacji  
teren zieleni urządzonej  
teren ogrodów działkowych  
teren infrastruktury technicznej

**maksymalna nadziemna intensywność zabudowy**

0.6

**maksymalny udział powierzchni zabudowy**

40%

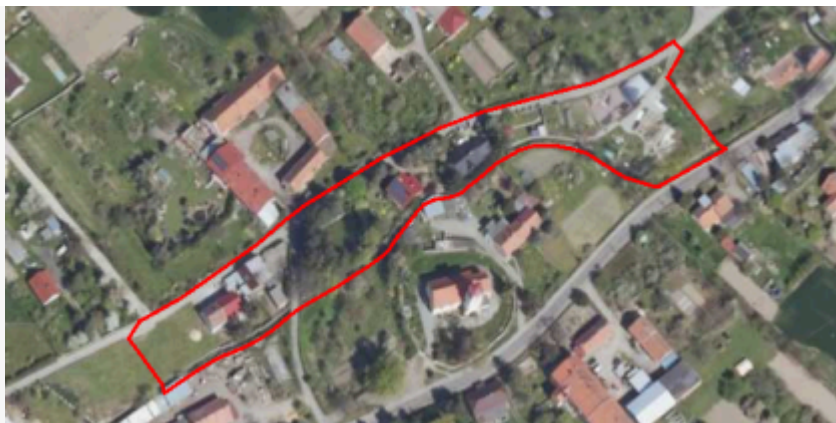
**maksymalna wysokość zabudowy**

10.0 m

**minimalny udział powierzchni biologicznie czynnej**

30%

**geometria**



**plan**

<https://www.gov.pl/zagospodarowanieprzestrzenne/app/AktPlanowaniaPrzestrzennego/PL.ZIPPZP.10561/021904-POG/1POG>

**strefa planistyczna**

PL.ZIPPZP.10561\_021904-POG\_1POG-35SO\_20250408T080946

**identyfier**

<https://www.gov.pl/zagospodarowanieprzestrzenne/app/StrefaPlanistyczna/PL.ZIPPZP.10561/021904-POG/1POG-35SO/20250408T080946>

**przestrzen nazw**

PL.ZIPPZP.10561/021904-POG

**lokalny id**

1POG-35SO

**wersja id**

20250408T080946

**poczatek wersji obiektu**

2025-04-08T08:09:46

**nazwa**

strefa otwarta

**oznaczenie**

35SO

**symbol**

SO

**obowiazuje od**

2025-04-08

**obowiazuje do**

obecnie

**status**

w opracowaniu  
<https://inspire.ec.europa.eu/codelist/ProcessStepGeneralValue/elaboration>

**charakter ustalenia**

ogólnie wiążące  
<https://inspire.ec.europa.eu/codelist/RegulationNatureValue/generallyBinding>

**profil podstawowy**

teren rolnictwa z zakazem zabudowy  
 teren lasu  
 teren zieleni naturalnej  
 teren wód  
 teren komunikacji  
 teren ogrodów działkowych  
 teren infrastruktury technicznej

**profil dodatkowy**

teren elektrowni słonecznej

**geometria**





**plan**

<https://www.gov.pl/zagospodarowanieprzestrzenne/app/AktPlanowaniaPrzestrzennego/PL.ZIPPZP.10561/021904-POG/1POG>

**strefa planistyczna**

PL.ZIPPZP.10561\_021904-POG\_1POG-35SW\_20250408T122926

**identyfier**

<https://www.gov.pl/zagospodarowanieprzestrzenne/app/StrefaPlanistyczna/PL.ZIPPZP.10561/021904-POG/1POG-35SW/20250408T122926>

**przestrzen nazw**

PL.ZIPPZP.10561/021904-POG

**lokalny id**

1POG-35SW

**wersja id**

20250408T122926

**początek wersji obiektu**

2025-04-08T12:29:26

**nazwa**

strefa wielofunkcyjna z zabudową mieszkaniową wielorodzinną

**oznaczenie**

35SW

**symbol**

SW

**obowiązuje od**

2025-04-08

**obowiązuje do**

obecnie

**status**

w opracowaniu  
<https://inspire.ec.europa.eu/codelist/ProcessStepGeneralValue/elaboration>

**charakter ustalenia**

ogólnie wiążące  
<https://inspire.ec.europa.eu/codelist/RegulationNatureValue/generallyBinding>

**profil podstawowy**

teren zabudowy mieszkaniowej wielorodzinnej  
teren usług  
teren komunikacji  
teren zieleni urządzonej  
teren ogrodów działkowych  
teren infrastruktury technicznej

**maksymalna nadziemna intensywnosc zabudowy**

0.9

**maksymalny udział powierzchni zabudowy**

40%

**maksymalna wysokosc zabudowy**

12.0 m

**minimalny udział powierzchni biologicznie czynnej**

30%

**geometria**





**plan**

<https://www.gov.pl/zagospodarowanieprzestrzenne/app/AktPlanowaniaPrzestrzennego/PL.ZIPPZP.10561/021904-POG/1POG>

**strefa planistyczna**

PL.ZIPPZP.10561\_021904-POG\_1POG-35SZ\_20250410T085748

**identyfier**

<https://www.gov.pl/zagospodarowanieprzestrzenne/app/StrefaPlanistyczna/PL.ZIPPZP.10561/021904-POG/1POG-35SZ/20250410T085748>

**przestrzen nazw**

PL.ZIPPZP.10561/021904-POG

**lokalny id**

1POG-35SZ

**wersja id**

20250410T085748

**poczatek wersji obiektu**

2025-04-10T08:57:48

**nazwa**

strefa wielofunkcyjna z zabudową zagrodową

**oznaczenie**

35SZ

**symbol**

SZ

**obowiazuje od**

2025-04-10

**obowiazuje do**

obecnie

**status**

w opracowaniu  
<https://inspire.ec.europa.eu/codelist/ProcessStepGeneralValue/elaboration>

**charakter ustalenia**

ogólnie wiążące  
<https://inspire.ec.europa.eu/codelist/RegulationNatureValue/generallyBinding>

**profil podstawowy**

teren zabudowy zagrodowej  
teren produkcji w gospodarstwach rolnych  
teren akwakultury i obsługi rybactwa  
teren komunikacji  
teren zieleni urządzonej  
teren ogrodów działkowych  
teren infrastruktury technicznej

**maksymalna nadziemna intensywnosc zabudowy**

0.6

**maksymalny udzial powierzchni zabudowy**

30%

**maksymalna wysokosc zabudowy**

13.0 m

**minimalny udzial powierzchni biologicznie czynnej**

30%

**geometria**



**plan**

<https://www.gov.pl/zagospodarowanieprzestrzenne/app/AktPlanowaniaPrzestrzennego/PL.ZIPPZP.10561/021904-POG/1POG>

**strefa planistyczna**

PL.ZIPPZP.10561\_021904-POG\_1POG-35SU\_20260306T121320

**identyfier**

<https://www.gov.pl/zagospodarowanieprzestrzenne/app/StrefaPlanistyczna/PL.ZIPPZP.10561/021904-POG/1POG-35SU/20260306T121320>

**przestrzen nazw**

PL.ZIPPZP.10561/021904-POG

**lokalny id**

1POG-35SU

**wersja id**

20260306T121320

**poczatek wersji obiektu**

2026-03-06T12:13:20

**nazwa**

strefa usługowa

**oznaczenie**

35SU

**symbol**

SU

**obowiazuje od**

2025-04-10

**obowiazuje do**

obecnie

**status**

w opracowaniu  
<https://inspire.ec.europa.eu/codelist/ProcessStepGeneralValue/elaboration>

**charakter ustalenia**

ogólnie wiążące  
<https://inspire.ec.europa.eu/codelist/RegulationNatureValue/generallyBinding>

**profil podstawowy**

teren usług  
teren komunikacji  
teren zieleni urządzonej  
teren ogrodów działkowych  
teren infrastruktury technicznej

**maksymalna nadziemna intensywnosc zabudowy**

0.9

**maksymalny udzial powierzchni zabudowy**

85%

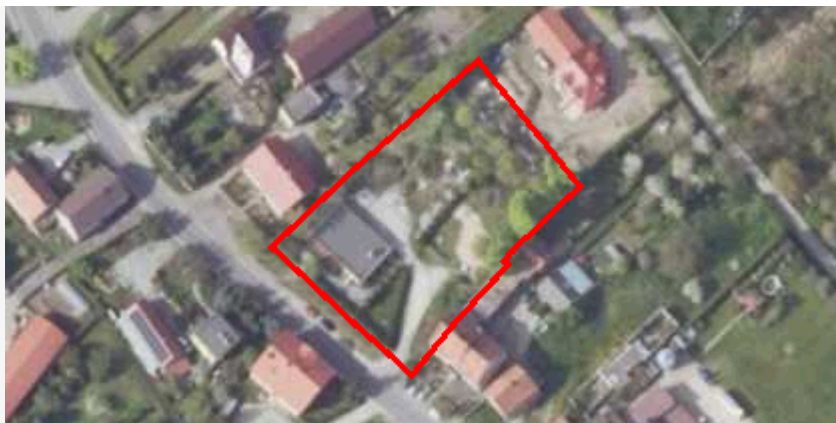
**maksymalna wysokosc zabudowy**

15.0 m

**minimalny udzial powierzchni biologicznie czynnej**

30%

**geometria**



**plan**

<https://www.gov.pl/zagospodarowanieprzestrzenne/app/AktPlanowaniaPrzestrzennego/PL.ZIPPZP.10561/021904-POG/1POG>

**strefa planistyczna**

PL.ZIPPZP.10561\_021904-POG\_1POG-35SN\_20250411T071357

**identyfier**

<https://www.gov.pl/zagospodarowanieprzestrzenne/app/StrefaPlanistyczna/PL.ZIPPZP.10561/021904-POG/1POG-35SN/20250411T071357>

**przestrzen nazw**

PL.ZIPPZP.10561/021904-POG

**lokalny id**

1POG-35SN

**wersja id**

20250411T071357

**początek wersji obiektu**

2025-04-11T07:13:57

**nazwa**

strefa zieleni i rekreacji

**oznaczenie**

35SN

**symbol**

SN

**obowiązuje od**

2025-04-11

**obowiązuje do**

obecnie

**status**

w opracowaniu  
<https://inspire.ec.europa.eu/codelist/ProcessStepGeneralValue/elaboration>

**charakter ustalenia**

ogólnie wiążące  
<https://inspire.ec.europa.eu/codelist/RegulationNatureValue/generallyBinding>

**profil podstawowy**

teren zieleni urządzonej  
teren plaży  
teren wód  
teren komunikacji  
teren ogrodów działkowych  
teren infrastruktury technicznej

**profil dodatkowy**

teren usług sportu i rekreacji

**minimalny udział powierzchni biologicznie czynnej**

50%

**geometria**



**plan**

<https://www.gov.pl/zagospodarowanieprzestrzenne/app/AktPlanowaniaPrzestrzennego/PL.ZIPPZP.10561/021904-POG/1POG>

**strefa planistyczna**

PL.ZIPPZP.10561\_021904-POG\_1POG-36SJ\_20260306T102628

**identyfier**

<https://www.gov.pl/zagospodarowanieprzestrzenne/app/StrefaPlanistyczna/PL.ZIPPZP.10561/021904-POG/1POG-36SJ/20260306T102628>

**przestrzen nazw**

PL.ZIPPZP.10561/021904-POG

**lokalny id**

1POG-36SJ

**wersja id**

20260306T102628

**początek wersji obiektu**

2026-03-06T10:26:28

**nazwa**

strefa wielofunkcyjna z zabudową mieszkaniową jednorodzinną

**oznaczenie**

36SJ

**symbol**

SJ

**obowiązuje od**

2025-03-31

**obowiązuje do**

obecnie

**status**

w opracowaniu  
<https://inspire.ec.europa.eu/codelist/ProcessStepGeneralValue/elaboration>

**charakter ustalenia**

ogólnie wiążące  
<https://inspire.ec.europa.eu/codelist/RegulationNatureValue/generallyBinding>

**profil podstawowy**

teren zabudowy mieszkaniowej jednorodzinnej  
teren usług  
teren komunikacji  
teren zieleni urządzonej  
teren ogrodów działkowych  
teren infrastruktury technicznej

**maksymalna nadziemna intensywność zabudowy**

0.6

**maksymalny udział powierzchni zabudowy**

30%

**maksymalna wysokość zabudowy**

10.0 m

**minimalny udział powierzchni biologicznie czynnej**

30%

**geometria**



**plan**

<https://www.gov.pl/zagospodarowanieprzestrzenne/app/AktPlanowaniaPrzestrzennego/PL.ZIPPZP.10561/021904-POG/1POG>

**strefa planistyczna**

PL.ZIPPZP.10561\_021904-POG\_1POG-36SO\_20250408T081110

**identyfier**

<https://www.gov.pl/zagospodarowanieprzestrzenne/app/StrefaPlanistyczna/PL.ZIPPZP.10561/021904-POG/1POG-36SO/20250408T081110>

**przestrzen nazw**

PL.ZIPPZP.10561/021904-POG

**lokalny id**

1POG-36SO

**wersja id**

20250408T081110

**poczatek wersji obiektu**

2025-04-08T08:11:10

**nazwa**

strefa otwarta

**oznaczenie**

36SO

**symbol**

SO

**obowiazuje od**

2025-04-08

**obowiazuje do**

obecnie

**status**

w opracowaniu  
<https://inspire.ec.europa.eu/codelist/ProcessStepGeneralValue/elaboration>

**charakter ustalenia**

ogólnie wiążące  
<https://inspire.ec.europa.eu/codelist/RegulationNatureValue/generallyBinding>

**profil podstawowy**

teren rolnictwa z zakazem zabudowy  
teren lasu  
teren zieleni naturalnej  
teren wód  
teren komunikacji  
teren ogrodów działkowych  
teren infrastruktury technicznej

**profil dodatkowy**

teren elektrowni słonecznej

**geometria**





**plan**

<https://www.gov.pl/zagospodarowanieprzestrzenne/app/AktPlanowaniaPrzestrzennego/PL.ZIPPZP.10561/021904-POG/1POG>

**strefa planistyczna**

PL.ZIPPZP.10561\_021904-POG\_1POG-36SW\_20250408T124240

**identyfier**

<https://www.gov.pl/zagospodarowanieprzestrzenne/app/StrefaPlanistyczna/PL.ZIPPZP.10561/021904-POG/1POG-36SW/20250408T124240>

**przestrzen nazw**

PL.ZIPPZP.10561/021904-POG

**lokalny id**

1POG-36SW

**wersja id**

20250408T124240

**początek wersji obiektu**

2025-04-08T12:42:40

**nazwa**

strefa wielofunkcyjna z zabudową mieszkaniową wielorodzinną

**oznaczenie**

36SW

**symbol**

SW

**obowiązuje od**

2025-04-08

**obowiązuje do**

obecnie

**status**

w opracowaniu  
<https://inspire.ec.europa.eu/codelist/ProcessStepGeneralValue/elaboration>

**charakter ustalenia**

ogólnie wiążące  
<https://inspire.ec.europa.eu/codelist/RegulationNatureValue/generallyBinding>

**profil podstawowy**

teren zabudowy mieszkaniowej wielorodzinnej  
teren usług  
teren komunikacji  
teren zieleni urządzonej  
teren ogrodów działkowych  
teren infrastruktury technicznej

**maksymalna nadziemna intensywność zabudowy**

0.6

**maksymalny udział powierzchni zabudowy**

40%

**maksymalna wysokość zabudowy**

12.0 m

**minimalny udział powierzchni biologicznie czynnej**

30%

**geometria**





**plan**

<https://www.gov.pl/zagospodarowanieprzestrzenne/app/AktPlanowaniaPrzestrzennego/PL.ZIPPZP.10561/021904-POG/1POG>

**strefa planistyczna**

PL.ZIPPZP.10561\_021904-POG\_1POG-36SU\_20250410T090501

**identyfier**

<https://www.gov.pl/zagospodarowanieprzestrzenne/app/StrefaPlanistyczna/PL.ZIPPZP.10561/021904-POG/1POG-36SU/20250410T090501>

**przestrzen nazw**

PL.ZIPPZP.10561/021904-POG

**lokalny id**

1POG-36SU

**wersja id**

20250410T090501

**poczatek wersji obiektu**

2025-04-10T09:05:01

**nazwa**

strefa usługowa

**oznaczenie**

36SU

**symbol**

SU

**obowiazuje od**

2025-04-10

**obowiazuje do**

obecnie

**status**

w opracowaniu  
<https://inspire.ec.europa.eu/codelist/ProcessStepGeneralValue/elaboration>

**charakter ustalenia**

ogólnie wiążące  
<https://inspire.ec.europa.eu/codelist/RegulationNatureValue/generallyBinding>

**profil podstawowy**

teren usług  
teren komunikacji  
teren zieleni urządzonej  
teren ogrodów działkowych  
teren infrastruktury technicznej

**maksymalna nadziemna intensywnosc zabudowy**

0.9

**maksymalny udzial powierzchni zabudowy**

85%

**maksymalna wysokosc zabudowy**

15.0 m

**minimalny udzial powierzchni biologicznie czynnej**

30%

**geometria**



**plan**

<https://www.gov.pl/zagospodarowanieprzestrzenne/app/AktPlanowaniaPrzestrzennego/PL.ZIPPZP.10561/021904-POG/1POG>

**strefa planistyczna**

PL.ZIPPZP.10561\_021904-POG\_1POG-36SZ\_20250410T093922

**identyfier**

<https://www.gov.pl/zagospodarowanieprzestrzenne/app/StrefaPlanistyczna/PL.ZIPPZP.10561/021904-POG/1POG-36SZ/20250410T093922>

**przestrzen nazw**

PL.ZIPPZP.10561/021904-POG

**lokalny id**

1POG-36SZ

**wersja id**

20250410T093922

**poczatek wersji obiektu**

2025-04-10T09:39:22

**nazwa**

strefa wielofunkcyjna z zabudową zagrodową

**oznaczenie**

36SZ

**symbol**

SZ

**obowiazuje od**

2025-04-10

**obowiazuje do**

obecnie

**status**

w opracowaniu  
<https://inspire.ec.europa.eu/codelist/ProcessStepGeneralValue/elaboration>

**charakter ustalenia**

ogólnie wiążące  
<https://inspire.ec.europa.eu/codelist/RegulationNatureValue/generallyBinding>

**profil podstawowy**

teren zabudowy zagrodowej  
 teren produkcji w gospodarstwach rolnych  
 teren akwakultury i obsługi rybactwa  
 teren komunikacji  
 teren zieleni urządzonej  
 teren ogrodów działkowych  
 teren infrastruktury technicznej

**maksymalna nadziemna intensywnosc zabudowy**

0.6

**maksymalny udzial powierzchni zabudowy**

40%

**maksymalna wysokosc zabudowy**

15.0 m

**minimalny udzial powierzchni biologicznie czynnej**

30%

**geometria**



**plan**

<https://www.gov.pl/zagospodarowanieprzestrzenne/app/AktPlanowaniaPrzestrzennego/PL.ZIPPZP.10561/021904-POG/1POG>

**strefa planistyczna**

PL.ZIPPZP.10561\_021904-POG\_1POG-36SN\_20250411T074207

**identyfier**

<https://www.gov.pl/zagospodarowanieprzestrzenne/app/StrefaPlanistyczna/PL.ZIPPZP.10561/021904-POG/1POG-36SN/20250411T074207>

**przestrzen nazw**

PL.ZIPPZP.10561/021904-POG

**lokalny id**

1POG-36SN

**wersja id**

20250411T074207

**poczatek wersji obiektu**

2025-04-11T07:42:07

**nazwa**

strefa zieleni i rekreacji

**oznaczenie**

36SN

**symbol**

SN

**obowiazuje od**

2025-04-11

**obowiazuje do**

obecnie

**status**

w opracowaniu  
<https://inspire.ec.europa.eu/codelist/ProcessStepGeneralValue/elaboration>

**charakter ustalenia**

ogólnie wiążące  
<https://inspire.ec.europa.eu/codelist/RegulationNatureValue/generallyBinding>

**profil podstawowy**

teren zieleni urządzonej  
teren plaży  
teren wód  
teren komunikacji  
teren ogrodów działkowych  
teren infrastruktury technicznej

**profil dodatkowy**

teren usług sportu i rekreacji

**minimalny udział powierzchni biologicznie czynnej**

50%

**geometria**



**plan**

<https://www.gov.pl/zagospodarowanieprzestrzenne/app/AktPlanowaniaPrzestrzennego/PL.ZIPPZP.10561/021904-POG/1POG>

**strefa planistyczna**

PL.ZIPPZP.10561\_021904-POG\_1POG-37SJ\_20250331T120807

**identyfier**

<https://www.gov.pl/zagospodarowanieprzestrzenne/app/StrefaPlanistyczna/PL.ZIPPZP.10561/021904-POG/1POG-37SJ/20250331T120807>

**przestrzen nazw**

PL.ZIPPZP.10561/021904-POG

**lokalny id**

1POG-37SJ

**wersja id**

20250331T120807

**początek wersji obiektu**

2025-03-31T12:08:07

**nazwa**

strefa wielofunkcyjna z zabudową mieszkaniową jednorodzinną

**oznaczenie**

37SJ

**symbol**

SJ

**obowiązuje od**

2025-03-31

**obowiązuje do**

obecnie

**status**

w opracowaniu  
<https://inspire.ec.europa.eu/codelist/ProcessStepGeneralValue/elaboration>

**charakter ustalenia**

ogólnie wiążące  
<https://inspire.ec.europa.eu/codelist/RegulationNatureValue/generallyBinding>

**profil podstawowy**

teren zabudowy mieszkaniowej jednorodzinnej  
teren usług  
teren komunikacji  
teren zieleni urządzonej  
teren ogrodów działkowych  
teren infrastruktury technicznej

**maksymalna nadziemna intensywność zabudowy**

0.6

**maksymalny udział powierzchni zabudowy**

40%


**maksymalna wysokość zabudowy**

10.0 m

**minimalny udział powierzchni biologicznie czynnej**

30%

**geometria**



**plan**

<https://www.gov.pl/zagospodarowanieprzestrzenne/app/AktPlanowaniaPrzestrzennego/PL.ZIPPZP.10561/021904-POG/1POG>

**strefa planistyczna**

PL.ZIPPZP.10561\_021904-POG\_1POG-37SW\_20250410T080259

**identyfier**

<https://www.gov.pl/zagospodarowanieprzestrzenne/app/StrefaPlanistyczna/PL.ZIPPZP.10561/021904-POG/1POG-37SW/20250410T080259>

**przestrzen nazw**

PL.ZIPPZP.10561/021904-POG

**lokalny id**

1POG-37SW

**wersja id**

20250410T080259

**początek wersji obiektu**

2025-04-10T08:02:59

**nazwa**

strefa wielofunkcyjna z zabudową mieszkaniową wielorodzinną

**oznaczenie**

37SW

**symbol**

SW

**obowiązuje od**

2025-04-10

**obowiązuje do**

obecnie

**status**

w opracowaniu  
<https://inspire.ec.europa.eu/codelist/ProcessStepGeneralValue/elaboration>

**charakter ustalenia**

ogólnie wiążące  
<https://inspire.ec.europa.eu/codelist/RegulationNatureValue/generallyBinding>

**profil podstawowy**

teren zabudowy mieszkaniowej wielorodzinnej  
 teren usług  
 teren komunikacji  
 teren zieleni urządzonej  
 teren ogrodów działkowych  
 teren infrastruktury technicznej

**maksymalna nadziemna intensywnosc zabudowy**

0.6

**maksymalny udział powierzchni zabudowy**

35%

**maksymalna wysokosc zabudowy**

9.0 m

**minimalny udział powierzchni biologicznie czynnej**

30%

**geometria**





**plan**

<https://www.gov.pl/zagospodarowanieprzestrzenne/app/AktPlanowaniaPrzestrzennego/PL.ZIPPZP.10561/021904-POG/1POG>

**strefa planistyczna**

PL.ZIPPZP.10561\_021904-POG\_1POG-37SZ\_20250411T074050

**identyfier**

<https://www.gov.pl/zagospodarowanieprzestrzenne/app/StrefaPlanistyczna/PL.ZIPPZP.10561/021904-POG/1POG-37SZ/20250411T074050>

**przestrzen nazw**

PL.ZIPPZP.10561/021904-POG

**lokalny id**

1POG-37SZ

**wersja id**

20250411T074050

**poczatek wersji obiektu**

2025-04-11T07:40:50

**nazwa**

strefa wielofunkcyjna z zabudową zagrodową

**oznaczenie**

37SZ

**symbol**

SZ

**obowiazuje od**

2025-04-11

**obowiazuje do**

obecnie

**status**

w opracowaniu  
<https://inspire.ec.europa.eu/codelist/ProcessStepGeneralValue/elaboration>

**charakter ustalenia**

ogólnie wiążące  
<https://inspire.ec.europa.eu/codelist/RegulationNatureValue/generallyBinding>

**profil podstawowy**

teren zabudowy zagrodowej  
teren produkcji w gospodarstwach rolnych  
teren akwakultury i obsługi rybactwa  
teren komunikacji  
teren zieleni urządzonej  
teren ogrodów działkowych  
teren infrastruktury technicznej

**profil dodatkowy**

teren usług

**maksymalna nadziemna intensywnosc zabudowy**

0.6

**maksymalny udzial powierzchni zabudowy**

60%

**maksymalna wysokosc zabudowy**

14.0 m

**minimalny udzial powierzchni biologicznie czynnej**

30%



geometria



plan

<https://www.gov.pl/zagospodarowanieprzestrzenne/app/AktPlanowaniaPrzestrzennego/PL.ZIPPZP.10561/021904-POG/1POG>

strefa planistyczna

PL.ZIPPZP.10561\_021904-POG\_1POG-37SU\_20250411T074953

identfier

<https://www.gov.pl/zagospodarowanieprzestrzenne/app/StrefaPlanistyczna/PL.ZIPPZP.10561/021904-POG/1POG-37SU/20250411T074953>

przestrzen nazw

PL.ZIPPZP.10561/021904-POG

lokalny id

1POG-37SU

wersja id

20250411T074953

poczatek wersji obiektu

2025-04-11T07:49:53

nazwa

strefa usługowa

oznaczenie

37SU

symbol

SU

obowiazuje od

2025-04-11

obowiazuje do

obecnie

status

w opracowaniu  
<https://inspire.ec.europa.eu/codelist/ProcessStepGeneralValue/elaboration>

charakter ustalenia

ogólnie wiążące  
<https://inspire.ec.europa.eu/codelist/RegulationNatureValue/generallyBinding>

profil podstawowy

teren usług  
teren komunikacji  
teren zieleni urządzonej  
teren ogrodów działkowych  
teren infrastruktury technicznej

maksymalna nadziemna intensywnosc zabudowy

0.9

maksymalny udzial powierzchni zabudowy

85%

maksymalna wysokosc zabudowy

15.0 m

minimalny udzial powierzchni biologicznie czynnej

30%

geometria



**plan**

<https://www.gov.pl/zagospodarowanieprzestrzenne/app/AktPlanowaniaPrzestrzennego/PL.ZIPPZP.10561/021904-POG/1POG>

**strefa planistyczna**

PL.ZIPPZP.10561\_021904-POG\_1POG-37SN\_20250411T075856

**identyfikator**

<https://www.gov.pl/zagospodarowanieprzestrzenne/app/StrefaPlanistyczna/PL.ZIPPZP.10561/021904-POG/1POG-37SN/20250411T075856>

**przestrzeń nazw**

PL.ZIPPZP.10561/021904-POG

**lokalny id**

1POG-37SN

**wersja id**

20250411T075856

**początek wersji obiektu**

2025-04-11T07:58:56

**nazwa**

strefa zieleni i rekreacji

**oznaczenie**

37SN

**symbol**

SN

**obowiązuje od**

2025-04-11

**obowiązuje do**

obecnie

**status**

w opracowaniu  
<https://inspire.ec.europa.eu/codelist/ProcessStepGeneralValue/elaboration>

**charakter ustalenia**

ogólnie wiążące  
<https://inspire.ec.europa.eu/codelist/RegulationNatureValue/generallyBinding>

**profil podstawowy**

teren zieleni urządzonej  
teren plaży  
teren wód  
teren komunikacji  
teren ogrodów działkowych  
teren infrastruktury technicznej

**minimalny udział powierzchni biologicznie czynnej**

50%

**geometria**



**plan**

<https://www.gov.pl/zagospodarowanieprzestrzenne/app/AktPlanowaniaPrzestrzennego/PL.ZIPPZP.10561/021904-POG/1POG>

**strefa planistyczna**

PL.ZIPPZP.10561\_021904-POG\_1POG-37SO\_20260306T093508

**identyfier**

<https://www.gov.pl/zagospodarowanieprzestrzenne/app/StrefaPlanistyczna/PL.ZIPPZP.10561/021904-POG/1POG-37SO/20260306T093508>

**przestrzen nazw**

PL.ZIPPZP.10561/021904-POG

**lokalny id**

1POG-37SO

**wersja id**

20260306T093508

**poczatek wersji obiektu**

2026-03-06T09:35:08

**nazwa**

strefa otwarta

**oznaczenie**

37SO

**symbol**

SO

**obowiazuje od**

2025-04-08

**obowiazuje do**

obecnie

**status**

w opracowaniu  
<https://inspire.ec.europa.eu/codelist/ProcessStepGeneralValue/elaboration>

**charakter ustalenia**

ogólnie wiążące  
<https://inspire.ec.europa.eu/codelist/RegulationNatureValue/generallyBinding>

**profil podstawowy**

teren rolnictwa z zakazem zabudowy  
 teren lasu  
 teren zieleni naturalnej  
 teren wód  
 teren komunikacji  
 teren ogrodów działkowych  
 teren infrastruktury technicznej

**geometria**



**plan**

<https://www.gov.pl/zagospodarowanieprzestrzenne/app/AktPlanowaniaPrzestrzennego/PL.ZIPPZP.10561/021904-POG/1POG>

**strefa planistyczna**

PL.ZIPPZP.10561\_021904-POG\_1POG-38SJ\_20250331T121230

**identyfier**

<https://www.gov.pl/zagospodarowanieprzestrzenne/app/StrefaPlanistyczna/PL.ZIPPZP.10561/021904-POG/1POG-38SJ/20250331T121230>

**przestrzen nazw**

PL.ZIPPZP.10561/021904-POG

**lokalny id**

1POG-38SJ

**wersja id**

20250331T121230

**początek wersji obiektu**

2025-03-31T12:12:30

**nazwa**

strefa wielofunkcyjna z zabudową mieszkaniową jednorodzinną

**oznaczenie**

38SJ

**symbol**

SJ

**obowiązuje od**

2025-03-31

**obowiązuje do**

obecnie

**status**

w opracowaniu  
<https://inspire.ec.europa.eu/codelist/ProcessStepGeneralValue/elaboration>

**charakter ustalenia**

ogólnie wiążące  
<https://inspire.ec.europa.eu/codelist/RegulationNatureValue/generallyBinding>

**profil podstawowy**

teren zabudowy mieszkaniowej jednorodzinnej  
 teren usług  
 teren komunikacji  
 teren zieleni urządzonej  
 teren ogrodów działkowych  
 teren infrastruktury technicznej

**maksymalna nadziemna intensywność zabudowy**

0.6

**maksymalny udział powierzchni zabudowy**

40%

**maksymalna wysokość zabudowy**

10.0 m

**minimalny udział powierzchni biologicznie czynnej**

30%

**geometria**



**plan**

<https://www.gov.pl/zagospodarowanieprzestrzenne/app/AktPlanowaniaPrzestrzennego/PL.ZIPPZP.10561/021904-POG/1POG>

**strefa planistyczna**

PL.ZIPPZP.10561\_021904-POG\_1POG-38SU\_20250610T113244

**identyfier**

<https://www.gov.pl/zagospodarowanieprzestrzenne/app/StrefaPlanistyczna/PL.ZIPPZP.10561/021904-POG/1POG-38SU/20250610T113244>

**przestrzen nazw**

PL.ZIPPZP.10561/021904-POG

**lokalny id**

1POG-38SU

**wersja id**

20250610T113244

**poczatek wersji obiektu**

2025-06-10T11:32:44

**nazwa**

strefa usługowa

**oznaczenie**

38SU

**symbol**

SU

**obowiazuje od**

2025-03-31

**obowiazuje do**

obecnie

**status**

w opracowaniu  
<https://inspire.ec.europa.eu/codelist/ProcessStepGeneralValue/elaboration>

**charakter ustalenia**

ogólnie wiążące  
<https://inspire.ec.europa.eu/codelist/RegulationNatureValue/generallyBinding>

**profil podstawowy**

teren usług  
teren komunikacji  
teren zieleni urządzonej  
teren ogrodów działkowych  
teren infrastruktury technicznej

**maksymalna nadziemna intensywnosc zabudowy**

0.3

**maksymalny udzial powierzchni zabudowy**

30%

**maksymalna wysokosc zabudowy**

12.0 m

**minimalny udzial powierzchni biologicznie czynnej**

60%

**geometria**



**plan**

<https://www.gov.pl/zagospodarowanieprzestrzenne/app/AktPlanowaniaPrzestrzennego/PL.ZIPPZP.10561/021904-POG/1POG>

**strefa planistyczna**

PL.ZIPPZP.10561\_021904-POG\_1POG-38SN\_20251212T122009

**identyfier**

<https://www.gov.pl/zagospodarowanieprzestrzenne/app/StrefaPlanistyczna/PL.ZIPPZP.10561/021904-POG/1POG-38SN/20251212T122009>

**przestrzen nazw**

PL.ZIPPZP.10561/021904-POG

**lokalny id**

1POG-38SN

**wersja id**

20251212T122009

**poczatek wersji obiektu**

2025-12-12T12:20:09

**nazwa**

strefa zieleni i rekreacji

**oznaczenie**

38SN

**symbol**

SN

**obowiazuje od**

2025-04-07

**obowiazuje do**

obecnie

**status**

w opracowaniu  
<https://inspire.ec.europa.eu/codelist/ProcessStepGeneralValue/elaboration>

**charakter ustalenia**

ogólnie wiążące  
<https://inspire.ec.europa.eu/codelist/RegulationNatureValue/generallyBinding>

**profil podstawowy**

teren zieleni urządzonej  
teren plaży  
teren wód  
teren komunikacji  
teren ogrodów działkowych  
teren infrastruktury technicznej

**minimalny udział powierzchni biologicznie czynnej**

50%

**geometria**





**plan**

<https://www.gov.pl/zagospodarowanieprzestrzenne/app/AktPlanowaniaPrzestrzennego/PL.ZIPPZP.10561/021904-POG/1POG>

**strefa planistyczna**

PL.ZIPPZP.10561\_021904-POG\_1POG-38SW\_20250410T080735

**identyfier**

<https://www.gov.pl/zagospodarowanieprzestrzenne/app/StrefaPlanistyczna/PL.ZIPPZP.10561/021904-POG/1POG-38SW/20250410T080735>

**przestrzen nazw**

PL.ZIPPZP.10561/021904-POG

**lokalny id**

1POG-38SW

**wersja id**

20250410T080735

**początek wersji obiektu**

2025-04-10T08:07:35

**nazwa**

strefa wielofunkcyjna z zabudową mieszkaniową wielorodzinną

**oznaczenie**

38SW

**symbol**

SW

**obowiązuje od**

2025-04-10

**obowiązuje do**

obecnie

**status**

w opracowaniu  
<https://inspire.ec.europa.eu/codelist/ProcessStepGeneralValue/elaboration>

**charakter ustalenia**

ogólnie wiążące  
<https://inspire.ec.europa.eu/codelist/RegulationNatureValue/generallyBinding>

**profil podstawowy**

teren zabudowy mieszkaniowej wielorodzinnej  
 teren usług  
 teren komunikacji  
 teren zieleni urządzonej  
 teren ogrodów działkowych  
 teren infrastruktury technicznej

**maksymalna nadziemna intensywnosc zabudowy**

0.6

**maksymalny udział powierzchni zabudowy**

35%

**maksymalna wysokosc zabudowy**

12.0 m

**minimalny udział powierzchni biologicznie czynnej**

30%

**geometria**



**plan**

<https://www.gov.pl/zagospodarowanieprzestrzenne/app/AktPlanowaniaPrzestrzennego/PL.ZIPPZP.10561/021904-POG/1POG>

**strefa planistyczna**

PL.ZIPPZP.10561\_021904-POG\_1POG-38SO\_20250410T095438

**identyfier**

<https://www.gov.pl/zagospodarowanieprzestrzenne/app/StrefaPlanistyczna/PL.ZIPPZP.10561/021904-POG/1POG-38SO/20250410T095438>

**przestrzen nazw**

PL.ZIPPZP.10561/021904-POG

**lokalny id**

1POG-38SO

**wersja id**

20250410T095438

**poczatek wersji obiektu**

2025-04-10T09:54:38

**nazwa**

strefa otwarta

**oznaczenie**

38SO

**symbol**

SO

**obowiazuje od**

2025-04-10

**obowiazuje do**

obecnie

**status**

w opracowaniu  
<https://inspire.ec.europa.eu/codelist/ProcessStepGeneralValue/elaboration>

**charakter ustalenia**

ogólnie wiążące  
<https://inspire.ec.europa.eu/codelist/RegulationNatureValue/generallyBinding>

**profil podstawowy**

teren rolnictwa z zakazem zabudowy  
 teren lasu  
 teren zieleni naturalnej  
 teren wód  
 teren komunikacji  
 teren ogrodów działkowych  
 teren infrastruktury technicznej

**geometria**



**plan**

<https://www.gov.pl/zagospodarowanieprzestrzenne/app/AktPlanowaniaPrzestrzennego/PL.ZIPPZP.10561/021904-POG/1POG>

**strefa planistyczna**

PL.ZIPPZP.10561\_021904-POG\_1POG-38SZ\_20250411T075232

**identyfier**

<https://www.gov.pl/zagospodarowanieprzestrzenne/app/StrefaPlanistyczna/PL.ZIPPZP.10561/021904-POG/1POG-38SZ/20250411T075232>

**przestrzen nazw**

PL.ZIPPZP.10561/021904-POG

**lokalny id**

1POG-38SZ

**wersja id**

20250411T075232

**początek wersji obiektu**

2025-04-11T07:52:32

**nazwa**

strefa wielofunkcyjna z zabudową zagrodową

**oznaczenie**

38SZ

**symbol**

SZ

**obowiązuje od**

2025-04-11

**obowiązuje do**

obecnie

**status**

w opracowaniu  
<https://inspire.ec.europa.eu/codelist/ProcessStepGeneralValue/elaboration>

**charakter ustalenia**

ogólnie wiążące  
<https://inspire.ec.europa.eu/codelist/RegulationNatureValue/generallyBinding>

**profil podstawowy**

teren zabudowy zagrodowej  
teren produkcji w gospodarstwach rolnych  
teren akwakultury i obsługi rybactwa  
teren komunikacji  
teren zieleni urządzonej  
teren ogrodów działkowych  
teren infrastruktury technicznej

**maksymalna nadziemna intensywność zabudowy**

0.6

**maksymalny udział powierzchni zabudowy**

60%

**maksymalna wysokość zabudowy**

13.0 m

**minimalny udział powierzchni biologicznie czynnej**

35%

**geometria**



**plan**

<https://www.gov.pl/zagospodarowanieprzestrzenne/app/AktPlanowaniaPrzestrzennego/PL.ZIPPZP.10561/021904-POG/1POG>

**strefa planistyczna**

PL.ZIPPZP.10561\_021904-POG\_1POG-39SJ\_20250331T121338

**identyfier**

<https://www.gov.pl/zagospodarowanieprzestrzenne/app/StrefaPlanistyczna/PL.ZIPPZP.10561/021904-POG/1POG-39SJ/20250331T121338>

**przestrzen nazw**

PL.ZIPPZP.10561/021904-POG

**lokalny id**

1POG-39SJ

**wersja id**

20250331T121338

**początek wersji obiektu**

2025-03-31T12:13:38

**nazwa**

strefa wielofunkcyjna z zabudową mieszkaniową jednorodzinną

**oznaczenie**

39SJ

**symbol**

SJ

**obowiązuje od**

2025-03-31

**obowiązuje do**

obecnie

**status**

w opracowaniu  
<https://inspire.ec.europa.eu/codelist/ProcessStepGeneralValue/elaboration>

**charakter ustalenia**

ogólnie wiążące  
<https://inspire.ec.europa.eu/codelist/RegulationNatureValue/generallyBinding>

**profil podstawowy**

teren zabudowy mieszkaniowej jednorodzinnej  
teren usług  
teren komunikacji  
teren zieleni urządzonej  
teren ogrodów działkowych  
teren infrastruktury technicznej

**maksymalna nadziemna intensywnosc zabudowy**

0.6

**maksymalny udział powierzchni zabudowy**

30%

**maksymalna wysokosc zabudowy**

10.0 m

**minimalny udział powierzchni biologicznie czynnej**

30%

**geometria**



**plan**

<https://www.gov.pl/zagospodarowanieprzestrzenne/app/AktPlanowaniaPrzestrzennego/PL.ZIPPZP.10561/021904-POG/1POG>

**strefa planistyczna**

PL.ZIPPZP.10561\_021904-POG\_1POG-39SU\_20251211T123010

**identyfier**

<https://www.gov.pl/zagospodarowanieprzestrzenne/app/StrefaPlanistyczna/PL.ZIPPZP.10561/021904-POG/1POG-39SU/20251211T123010>

**przestrzen nazw**

PL.ZIPPZP.10561/021904-POG

**lokalny id**

1POG-39SU

**wersja id**

20251211T123010

**poczatek wersji obiektu**

2025-12-11T12:30:10

**nazwa**

strefa usługowa

**oznaczenie**

39SU

**symbol**

SU

**obowiazuje od**

2025-04-03

**obowiazuje do**

obecnie

**status**

w opracowaniu  
<https://inspire.ec.europa.eu/codelist/ProcessStepGeneralValue/elaboration>

**charakter ustalenia**

ogólnie wiążące  
<https://inspire.ec.europa.eu/codelist/RegulationNatureValue/generallyBinding>

**profil podstawowy**

teren usług  
 teren komunikacji  
 teren zieleni urządzonej  
 teren ogrodów działkowych  
 teren infrastruktury technicznej

**maksymalna nadziemna intensywnosc zabudowy**

0.4

**maksymalny udzial powierzchni zabudowy**

40%

**maksymalna wysokosc zabudowy**

12.0 m

**minimalny udzial powierzchni biologicznie czynnej**

30%

**geometria**



**plan**

<https://www.gov.pl/zagospodarowanieprzestrzenne/app/AktPlanowaniaPrzestrzennego/PL.ZIPPZP.10561/021904-POG/1POG>

**strefa planistyczna**

PL.ZIPPZP.10561\_021904-POG\_1POG-39SN\_20251212T122030

**identyfier**

<https://www.gov.pl/zagospodarowanieprzestrzenne/app/StrefaPlanistyczna/PL.ZIPPZP.10561/021904-POG/1POG-39SN/20251212T122030>

**przestrzen nazw**

PL.ZIPPZP.10561/021904-POG

**lokalny id**

1POG-39SN

**wersja id**

20251212T122030

**poczatek wersji obiektu**

2025-12-12T12:20:30

**nazwa**

strefa zieleni i rekreacji

**oznaczenie**

39SN

**symbol**

SN

**obowiazuje od**

2025-04-07

**obowiazuje do**

obecnie

**status**

w opracowaniu  
<https://inspire.ec.europa.eu/codelist/ProcessStepGeneralValue/elaboration>

**charakter ustalenia**

ogólnie wiążące  
<https://inspire.ec.europa.eu/codelist/RegulationNatureValue/generallyBinding>

**profil podstawowy**

teren zieleni urządzonej  
teren plaży  
teren wód  
teren komunikacji  
teren ogrodów działkowych  
teren infrastruktury technicznej

**minimalny udział powierzchni biologicznie czynnej**

50%

**geometria**





**plan**

<https://www.gov.pl/zagospodarowanieprzestrzenne/app/AktPlanowaniaPrzestrzennego/PL.ZIPPZP.10561/021904-POG/1POG>

**strefa planistyczna**

PL.ZIPPZP.10561\_021904-POG\_1POG-39SO\_20260211T101800

**identyfier**

<https://www.gov.pl/zagospodarowanieprzestrzenne/app/StrefaPlanistyczna/PL.ZIPPZP.10561/021904-POG/1POG-39SO/20260211T101800>

**przestrzen nazw**

PL.ZIPPZP.10561/021904-POG

**lokalny id**

1POG-39SO

**wersja id**

20260211T101800

**poczatek wersji obiektu**

2026-02-11T10:18

**nazwa**

strefa otwarta

**oznaczenie**

39SO

**symbol**

SO

**obowiazuje od**

2025-04-10

**obowiazuje do**

obecnie

**status**

w opracowaniu  
<https://inspire.ec.europa.eu/codelist/ProcessStepGeneralValue/elaboration>

**charakter ustalenia**

ogólnie wiążące  
<https://inspire.ec.europa.eu/codelist/RegulationNatureValue/generallyBinding>

**profil podstawowy**

teren rolnictwa z zakazem zabudowy  
teren lasu  
teren zieleni naturalnej  
teren wód  
teren komunikacji  
teren ogrodów działkowych  
teren infrastruktury technicznej

**geometria**



**plan**

<https://www.gov.pl/zagospodarowanieprzestrzenne/app/AktPlanowaniaPrzestrzennego/PL.ZIPPZP.10561/021904-POG/1POG>

**strefa planistyczna**

PL.ZIPPZP.10561\_021904-POG\_1POG-39SZ\_20260219T123552

**identyfier**

<https://www.gov.pl/zagospodarowanieprzestrzenne/app/StrefaPlanistyczna/PL.ZIPPZP.10561/021904-POG/1POG-39SZ/20260219T123552>

**przestrzen nazw**

PL.ZIPPZP.10561/021904-POG

**lokalny id**

1POG-39SZ

**wersja id**

20260219T123552

**poczatek wersji obiektu**

2026-02-19T12:35:52

**nazwa**

strefa wielofunkcyjna z zabudową zagrodową

**oznaczenie**

39SZ

**symbol**

SZ

**obowiazuje od**

2025-04-01

**obowiazuje do**

obecnie

**status**

w opracowaniu  
<https://inspire.ec.europa.eu/codelist/ProcessStepGeneralValue/elaboration>

**charakter ustalenia**

ogólnie wiążące  
<https://inspire.ec.europa.eu/codelist/RegulationNatureValue/generallyBinding>

**profil podstawowy**

teren zabudowy zagrodowej  
 teren produkcji w gospodarstwach rolnych  
 teren akwakultury i obsługi rybactwa  
 teren komunikacji  
 teren zieleni urządzonej  
 teren ogrodów działkowych  
 teren infrastruktury technicznej

**maksymalna nadziemna intensywnosc zabudowy**

0.6

**maksymalny udzial powierzchni zabudowy**

40%

**maksymalna wysokosc zabudowy**

12.0 m

**minimalny udzial powierzchni biologicznie czynnej**

30%

**geometria**



**plan**

<https://www.gov.pl/zagospodarowanieprzestrzenne/app/AktPlanowaniaPrzestrzennego/PL.ZIPPZP.10561/021904-POG/1POG>

**strefa planistyczna**

PL.ZIPPZP.10561\_021904-POG\_1POG-39SW\_20250410T085251

**identyfier**

<https://www.gov.pl/zagospodarowanieprzestrzenne/app/StrefaPlanistyczna/PL.ZIPPZP.10561/021904-POG/1POG-39SW/20250410T085251>

**przestrzen nazw**

PL.ZIPPZP.10561/021904-POG

**lokalny id**

1POG-39SW

**wersja id**

20250410T085251

**poczatek wersji obiektu**

2025-04-10T08:52:51

**nazwa**

strefa wielofunkcyjna z zabudową mieszkaniową wielorodzinną

**oznaczenie**

39SW

**symbol**

SW

**obowiazuje od**

2025-04-10

**obowiazuje do**

obecnie

**status**

w opracowaniu  
<https://inspire.ec.europa.eu/codelist/ProcessStepGeneralValue/elaboration>

**charakter ustalenia**

ogólnie wiążące  
<https://inspire.ec.europa.eu/codelist/RegulationNatureValue/generallyBinding>

**profil podstawowy**

teren zabudowy mieszkaniowej wielorodzinnej  
 teren usług  
 teren komunikacji  
 teren zieleni urządzonej  
 teren ogrodów działkowych  
 teren infrastruktury technicznej

**maksymalna nadziemna intensywnosc zabudowy**

0.6

**maksymalny udzial powierzchni zabudowy**

30%

**maksymalna wysokosc zabudowy**

13.0 m

**minimalny udzial powierzchni biologicznie czynnej**

30%

**geometria**



**plan**

<https://www.gov.pl/zagospodarowanieprzestrzenne/app/AktPlanowaniaPrzestrzennego/PL.ZIPPZP.10561/021904-POG/1POG>

**strefa planistyczna**

PL.ZIPPZP.10561\_021904-POG\_1POG-40SJ\_20250331T121614

**identyfier**

<https://www.gov.pl/zagospodarowanieprzestrzenne/app/StrefaPlanistyczna/PL.ZIPPZP.10561/021904-POG/1POG-40SJ/20250331T121614>

**przestrzen nazw**

PL.ZIPPZP.10561/021904-POG

**lokalny id**

1POG-40SJ

**wersja id**

20250331T121614

**początek wersji obiektu**

2025-03-31T12:16:14

**nazwa**

strefa wielofunkcyjna z zabudową mieszkaniową jednorodzinną

**oznaczenie**

40SJ

**symbol**

SJ

**obowiązuje od**

2025-03-31

**obowiązuje do**

obecnie

**status**

w opracowaniu  
<https://inspire.ec.europa.eu/codelist/ProcessStepGeneralValue/elaboration>

**charakter ustalenia**

ogólnie wiążące  
<https://inspire.ec.europa.eu/codelist/RegulationNatureValue/generallyBinding>

**profil podstawowy**

teren zabudowy mieszkaniowej jednorodzinnej  
 teren usług  
 teren komunikacji  
 teren zieleni urządzonej  
 teren ogrodów działkowych  
 teren infrastruktury technicznej

**maksymalna nadziemna intensywnosc zabudowy**

0.9

**maksymalny udział powierzchni zabudowy**

60%

**maksymalna wysokość zabudowy**

10.0 m

**minimalny udział powierzchni biologicznie czynnej**

30%

**geometria**



**plan**

<https://www.gov.pl/zagospodarowanieprzestrzenne/app/AktPlanowaniaPrzestrzennego/PL.ZIPPZP.10561/021904-POG/1POG>

**strefa planistyczna**

PL.ZIPPZP.10561\_021904-POG\_1POG-40SU\_20260306T100752

**identyfier**

<https://www.gov.pl/zagospodarowanieprzestrzenne/app/StrefaPlanistyczna/PL.ZIPPZP.10561/021904-POG/1POG-40SU/20260306T100752>

**przestrzen nazw**

PL.ZIPPZP.10561/021904-POG

**lokalny id**

1POG-40SU

**wersja id**

20260306T100752

**poczatek wersji obiektu**

2026-03-06T10:07:52

**nazwa**

strefa usługowa

**oznaczenie**

40SU

**symbol**

SU

**obowiazuje od**

2025-04-01

**obowiazuje do**

obecnie

**status**

w opracowaniu  
<https://inspire.ec.europa.eu/codelist/ProcessStepGeneralValue/elaboration>

**charakter ustalenia**

ogólnie wiążące  
<https://inspire.ec.europa.eu/codelist/RegulationNatureValue/generallyBinding>

**profil podstawowy**

teren usług  
teren komunikacji  
teren zieleni urządzonej  
teren ogrodów działkowych  
teren infrastruktury technicznej

**profil dodatkowy**

teren składów i magazynów

**maksymalna nadziemna intensywnosc zabudowy**

0.6

**maksymalny udzial powierzchni zabudowy**

40%

**maksymalna wysokosc zabudowy**


10.0 m

**minimalny udzial powierzchni biologicznie czynnej**

30%

**geometria**





**plan**

<https://www.gov.pl/zagospodarowanieprzestrzenne/app/AktPlanowaniaPrzestrzennego/PL.ZIPPZP.10561/021904-POG/1POG>

**strefa planistyczna**

PL.ZIPPZP.10561\_021904-POG\_1POG-40SO\_20250410T112947

**identyfier**

<https://www.gov.pl/zagospodarowanieprzestrzenne/app/StrefaPlanistyczna/PL.ZIPPZP.10561/021904-POG/1POG-40SO/20250410T112947>

**przestrzen nazw**

PL.ZIPPZP.10561/021904-POG

**lokalny id**

1POG-40SO

**wersja id**

20250410T112947

**poczatek wersji obiektu**

2025-04-10T11:29:47

**nazwa**

strefa otwarta

**oznaczenie**

40SO

**symbol**

SO

**obowiazuje od**

2025-04-10

**obowiazuje do**

obecnie

**status**

w opracowaniu  
<https://inspire.ec.europa.eu/codelist/ProcessStepGeneralValue/elaboration>

**charakter ustalenia**

ogólnie wiążące  
<https://inspire.ec.europa.eu/codelist/RegulationNatureValue/generallyBinding>

**profil podstawowy**

teren rolnictwa z zakazem zabudowy  
teren lasu  
teren zieleni naturalnej  
teren wód  
teren komunikacji  
teren ogrodów działkowych  
teren infrastruktury technicznej

**geometria**





**plan** <https://www.gov.pl/zagospodarowanieprzestrzenne/app/AktPlanowaniaPrzestrzennego/PL.ZIPPZP.10561/021904-POG/1POG>

**strefa planistyczna** PL.ZIPPZP.10561\_021904-POG\_1POG-40SZ\_20260219T124613

**identyfier** <https://www.gov.pl/zagospodarowanieprzestrzenne/app/StrefaPlanistyczna/PL.ZIPPZP.10561/021904-POG/1POG-40SZ/20260219T124613>

**przestrzen nazw** PL.ZIPPZP.10561/021904-POG

**lokalny id** 1POG-40SZ

**wersja id** 20260219T124613

**początek wersji obiektu** 2026-02-19T12:46:13

**nazwa** strefa wielofunkcyjna z zabudową zagrodową

**oznaczenie** 40SZ

**symbol** SZ

**obowiązuje od** 2025-03-31

**obowiązuje do** obecnie

**status** w opracowaniu  
<https://inspire.ec.europa.eu/codelist/ProcessStepGeneralValue/elaboration>

**charakter ustalenia** ogólnie wiążące  
<https://inspire.ec.europa.eu/codelist/RegulationNatureValue/generallyBinding>

**profil podstawowy**  
 teren zabudowy zagrodowej  
 teren produkcji w gospodarstwach rolnych  
 teren akwakultury i obsługi rybactwa  
 teren komunikacji  
 teren zieleni urządzonej  
 teren ogrodów działkowych  
 teren infrastruktury technicznej

**maksymalna nadziemna intensywność zabudowy** 0.9

**maksymalny udział powierzchni zabudowy** 60%

**maksymalna wysokość zabudowy** 12.0 m

**minimalny udział powierzchni biologicznie czynnej** 30%

**geometria**



**plan**

<https://www.gov.pl/zagospodarowanieprzestrzenne/app/AktPlanowaniaPrzestrzennego/PL.ZIPPZP.10561/021904-POG/1POG>

**strefa planistyczna**

PL.ZIPPZP.10561\_021904-POG\_1POG-40SW\_20250411T072619

**identyfier**

<https://www.gov.pl/zagospodarowanieprzestrzenne/app/StrefaPlanistyczna/PL.ZIPPZP.10561/021904-POG/1POG-40SW/20250411T072619>

**przestrzen nazw**

PL.ZIPPZP.10561/021904-POG

**lokalny id**

1POG-40SW

**wersja id**

20250411T072619

**poczatek wersji obiektu**

2025-04-11T07:26:19

**nazwa**

strefa wielofunkcyjna z zabudową mieszkaniową wielorodzinną

**oznaczenie**

40SW

**symbol**

SW

**obowiazuje od**

2025-04-10

**obowiazuje do**

obecnie

**status**

w opracowaniu  
<https://inspire.ec.europa.eu/codelist/ProcessStepGeneralValue/elaboration>

**charakter ustalenia**

ogólnie wiążące  
<https://inspire.ec.europa.eu/codelist/RegulationNatureValue/generallyBinding>

**profil podstawowy**

teren zabudowy mieszkaniowej wielorodzinnej  
teren usług  
teren komunikacji  
teren zieleni urządzonej  
teren ogrodów działkowych  
teren infrastruktury technicznej

**profil dodatkowy**

teren zabudowy mieszkaniowej jednorodzinnej

**maksymalna nadziemna intensywnosc zabudowy**

0.6

**maksymalny udzial powierzchni zabudowy**

30%

**maksymalna wysokosc zabudowy**

13.0 m

**minimalny udzial powierzchni biologicznie czynnej**

30%

**geometria**



**plan**

<https://www.gov.pl/zagospodarowanieprzestrzenne/app/AktPlanowaniaPrzestrzennego/PL.ZIPPZP.10561/021904-POG/1POG>

**strefa planistyczna**

PL.ZIPPZP.10561\_021904-POG\_1POG-41SJ\_20250331T122047

**identyfier**

<https://www.gov.pl/zagospodarowanieprzestrzenne/app/StrefaPlanistyczna/PL.ZIPPZP.10561/021904-POG/1POG-41SJ/20250331T122047>

**przestrzen nazw**

PL.ZIPPZP.10561/021904-POG

**lokalny id**

1POG-41SJ

**wersja id**

20250331T122047

**początek wersji obiektu**

2025-03-31T12:20:47

**nazwa**

strefa wielofunkcyjna z zabudową mieszkaniową jednorodzinną

**oznaczenie**

41SJ

**symbol**

SJ

**obowiązuje od**

2025-03-31

**obowiązuje do**

obecnie

**status**

w opracowaniu  
<https://inspire.ec.europa.eu/codelist/ProcessStepGeneralValue/elaboration>

**charakter ustalenia**

ogólnie wiążące  
<https://inspire.ec.europa.eu/codelist/RegulationNatureValue/generallyBinding>

**profil podstawowy**

teren zabudowy mieszkaniowej jednorodzinnej  
 teren usług  
 teren komunikacji  
 teren zieleni urządzonej  
 teren ogrodów działkowych  
 teren infrastruktury technicznej

**maksymalna nadziemna intensywność zabudowy**

0.6

**maksymalny udział powierzchni zabudowy**

70%

**maksymalna wysokość zabudowy**

10.0 m

**minimalny udział powierzchni biologicznie czynnej**

30%

**geometria**



**plan**

<https://www.gov.pl/zagospodarowanieprzestrzenne/app/AktPlanowaniaPrzestrzennego/PL.ZIPPZP.10561/021904-POG/1POG>

**strefa planistyczna**

PL.ZIPPZP.10561\_021904-POG\_1POG-41SW\_20250410T091008

**identyfier**

<https://www.gov.pl/zagospodarowanieprzestrzenne/app/StrefaPlanistyczna/PL.ZIPPZP.10561/021904-POG/1POG-41SW/20250410T091008>

**przestrzen nazw**

PL.ZIPPZP.10561/021904-POG

**lokalny id**

1POG-41SW

**wersja id**

20250410T091008

**początek wersji obiektu**

2025-04-10T09:10:08

**nazwa**

strefa wielofunkcyjna z zabudową mieszkaniową wielorodzinną

**oznaczenie**

41SW

**symbol**

SW

**obowiązuje od**

2025-04-10

**obowiązuje do**

obecnie

**status**

w opracowaniu  
<https://inspire.ec.europa.eu/codelist/ProcessStepGeneralValue/elaboration>

**charakter ustalenia**

ogólnie wiążące  
<https://inspire.ec.europa.eu/codelist/RegulationNatureValue/generallyBinding>

**profil podstawowy**

teren zabudowy mieszkaniowej wielorodzinnej  
teren usług  
teren komunikacji  
teren zieleni urządzonej  
teren ogrodów działkowych  
teren infrastruktury technicznej

**maksymalna nadziemna intensywnosc zabudowy**

0.6

**maksymalny udział powierzchni zabudowy**

30%

**maksymalna wysokosc zabudowy**

13.0 m

**minimalny udział powierzchni biologicznie czynnej**

30%

**geometria**



**plan**

<https://www.gov.pl/zagospodarowanieprzestrzenne/app/AktPlanowaniaPrzestrzennego/PL.ZIPPZP.10561/021904-POG/1POG>

**strefa planistyczna**

PL.ZIPPZP.10561\_021904-POG\_1POG-41SO\_20260219T142724

**identyfier**

<https://www.gov.pl/zagospodarowanieprzestrzenne/app/StrefaPlanistyczna/PL.ZIPPZP.10561/021904-POG/1POG-41SO/20260219T142724>

**przestrzen nazw**

PL.ZIPPZP.10561/021904-POG

**lokalny id**

1POG-41SO

**wersja id**

20260219T142724

**poczatek wersji obiektu**

2026-02-19T14:27:24

**nazwa**

strefa otwarta

**oznaczenie**

41SO

**symbol**

SO

**obowiazuje od**

2025-04-10

**obowiazuje do**

obecnie

**status**

w opracowaniu  
<https://inspire.ec.europa.eu/codelist/ProcessStepGeneralValue/elaboration>

**charakter ustalenia**

ogólnie wiążące  
<https://inspire.ec.europa.eu/codelist/RegulationNatureValue/generallyBinding>

**profil podstawowy**

teren rolnictwa z zakazem zabudowy  
teren lasu  
teren zieleni naturalnej  
teren wód  
teren komunikacji  
teren ogrodów działkowych  
teren infrastruktury technicznej

**geometria**





**plan**

<https://www.gov.pl/zagospodarowanieprzestrzenne/app/AktPlanowaniaPrzestrzennego/PL.ZIPPZP.10561/021904-POG/1POG>

**strefa planistyczna**

PL.ZIPPZP.10561\_021904-POG\_1POG-41SU\_20260319T085404

**identyfier**

<https://www.gov.pl/zagospodarowanieprzestrzenne/app/StrefaPlanistyczna/PL.ZIPPZP.10561/021904-POG/1POG-41SU/20260319T085404>

**przestrzen nazw**

PL.ZIPPZP.10561/021904-POG

**lokalny id**

1POG-41SU

**wersja id**

20260319T085404

**poczatek wersji obiektu**

2026-03-19T08:54:04

**nazwa**

strefa usługowa

**oznaczenie**

41SU

**symbol**

SU

**obowiazuje od**

2025-04-01

**obowiazuje do**

obecnie

**status**

w opracowaniu  
<https://inspire.ec.europa.eu/codelist/ProcessStepGeneralValue/elaboration>

**charakter ustalenia**

ogólnie wiążące  
<https://inspire.ec.europa.eu/codelist/RegulationNatureValue/generallyBinding>

**profil podstawowy**

teren usług  
 teren komunikacji  
 teren zieleni urządzonej  
 teren ogrodów działkowych  
 teren infrastruktury technicznej

**maksymalna nadziemna intensywnosc zabudowy**

0.6

**maksymalny udzial powierzchni zabudowy**

40%

**maksymalna wysokosc zabudowy**

12.0 m

**minimalny udzial powierzchni biologicznie czynnej**

30%

**geometria**





**plan**

<https://www.gov.pl/zagospodarowanieprzestrzenne/app/AktPlanowaniaPrzestrzennego/PL.ZIPPZP.10561/021904-POG/1POG>

**strefa planistyczna**

PL.ZIPPZP.10561\_021904-POG\_1POG-41SZ\_20260219T124739

**identyfier**

<https://www.gov.pl/zagospodarowanieprzestrzenne/app/StrefaPlanistyczna/PL.ZIPPZP.10561/021904-POG/1POG-41SZ/20260219T124739>

**przestrzen nazw**

PL.ZIPPZP.10561/021904-POG

**lokalny id**

1POG-41SZ

**wersja id**

20260219T124739

**poczatek wersji obiektu**

2026-02-19T12:47:39

**nazwa**

strefa wielofunkcyjna z zabudową zagrodową

**oznaczenie**

41SZ

**symbol**

SZ

**obowiazuje od**

2025-03-31

**obowiazuje do**

obecnie

**status**

w opracowaniu  
<https://inspire.ec.europa.eu/codelist/ProcessStepGeneralValue/elaboration>

**charakter ustalenia**

ogólnie wiążące  
<https://inspire.ec.europa.eu/codelist/RegulationNatureValue/generallyBinding>

**profil podstawowy**

teren zabudowy zagrodowej  
teren produkcji w gospodarstwach rolnych  
teren akwakultury i obsługi rybactwa  
teren komunikacji  
teren zieleni urządzonej  
teren ogrodów działkowych  
teren infrastruktury technicznej

**maksymalna nadziemna intensywnosc zabudowy**

0.9

**maksymalny udzial powierzchni zabudowy**

60%

**maksymalna wysokosc zabudowy**

12.0 m

**minimalny udzial powierzchni biologicznie czynnej**

30%

**geometria**



**plan**

<https://www.gov.pl/zagospodarowanieprzestrzenne/app/AktPlanowaniaPrzestrzennego/PL.ZIPPZP.10561/021904-POG/1POG>

**strefa planistyczna**

PL.ZIPPZP.10561\_021904-POG\_1POG-42SJ\_20260219T124118

**identyfier**

<https://www.gov.pl/zagospodarowanieprzestrzenne/app/StrefaPlanistyczna/PL.ZIPPZP.10561/021904-POG/1POG-42SJ/20260219T124118>

**przestrzen nazw**

PL.ZIPPZP.10561/021904-POG

**lokalny id**

1POG-42SJ

**wersja id**

20260219T124118

**początek wersji obiektu**

2026-02-19T12:41:18

**nazwa**

strefa wielofunkcyjna z zabudową mieszkaniową jednorodzinną

**oznaczenie**

42SJ

**symbol**

SJ

**obowiązuje od**

2025-03-31

**obowiązuje do**

obecnie

**status**

w opracowaniu  
<https://inspire.ec.europa.eu/codelist/ProcessStepGeneralValue/elaboration>

**charakter ustalenia**

ogólnie wiążące  
<https://inspire.ec.europa.eu/codelist/RegulationNatureValue/generallyBinding>

**profil podstawowy**

teren zabudowy mieszkaniowej jednorodzinnej  
 teren usług  
 teren komunikacji  
 teren zieleni urządzonej  
 teren ogrodów działkowych  
 teren infrastruktury technicznej

**maksymalna nadziemna intensywność zabudowy**

0.9

**maksymalny udział powierzchni zabudowy**

60%

**maksymalna wysokość zabudowy**

10.0 m

**minimalny udział powierzchni biologicznie czynnej**

30%

**geometria**



**plan**

<https://www.gov.pl/zagospodarowanieprzestrzenne/app/AktPlanowaniaPrzestrzennego/PL.ZIPPZP.10561/021904-POG/1POG>

**strefa planistyczna**

PL.ZIPPZP.10561\_021904-POG\_1POG-42SO\_20250411T085116

**identyfier**

<https://www.gov.pl/zagospodarowanieprzestrzenne/app/StrefaPlanistyczna/PL.ZIPPZP.10561/021904-POG/1POG-42SO/20250411T085116>

**przestrzen nazw**

PL.ZIPPZP.10561/021904-POG

**lokalny id**

1POG-42SO

**wersja id**

20250411T085116

**początek wersji obiektu**

2025-04-11T08:51:16

**nazwa**

strefa otwarta

**oznaczenie**

42SO

**symbol**

SO

**obowiązuje od**

2025-04-10

**obowiązuje do**

obecnie

**status**

w opracowaniu  
<https://inspire.ec.europa.eu/codelist/ProcessStepGeneralValue/elaboration>

**charakter ustalenia**

ogólnie wiążące  
<https://inspire.ec.europa.eu/codelist/RegulationNatureValue/generallyBinding>

**profil podstawowy**

teren rolnictwa z zakazem zabudowy  
teren lasu  
teren zieleni naturalnej  
teren wód  
teren komunikacji  
teren ogrodów działkowych  
teren infrastruktury technicznej

**profil dodatkowy**

teren elektrowni słonecznej

**geometria**



**plan**

<https://www.gov.pl/zagospodarowanieprzestrzenne/app/AktPlanowaniaPrzestrzennego/PL.ZIPPZP.10561/021904-POG/1POG>

**strefa planistyczna**

PL.ZIPPZP.10561\_021904-POG\_1POG-42SZ\_20260219T124844

**identyfier**

<https://www.gov.pl/zagospodarowanieprzestrzenne/app/StrefaPlanistyczna/PL.ZIPPZP.10561/021904-POG/1POG-42SZ/20260219T124844>

**przestrzen nazw**

PL.ZIPPZP.10561/021904-POG

**lokalny id**

1POG-42SZ

**wersja id**

20260219T124844

**początek wersji obiektu**

2026-02-19T12:48:44

**nazwa**

strefa wielofunkcyjna z zabudową zagrodową

**oznaczenie**

42SZ

**symbol**

SZ

**obowiązuje od**

2025-03-31

**obowiązuje do**

obecnie

**status**

w opracowaniu  
<https://inspire.ec.europa.eu/codelist/ProcessStepGeneralValue/elaboration>

**charakter ustalenia**

ogólnie wiążące  
<https://inspire.ec.europa.eu/codelist/RegulationNatureValue/generallyBinding>

**profil podstawowy**

teren zabudowy zagrodowej  
 teren produkcji w gospodarstwach rolnych  
 teren akwakultury i obsługi rybactwa  
 teren komunikacji  
 teren zieleni urządzonej  
 teren ogrodów działkowych  
 teren infrastruktury technicznej

**maksymalna nadziemna intensywność zabudowy**

0.9

**maksymalny udział powierzchni zabudowy**

60%

**maksymalna wysokość zabudowy**

12.0 m

**minimalny udział powierzchni biologicznie czynnej**

30%

**geometria**



**plan**

<https://www.gov.pl/zagospodarowanieprzestrzenne/app/AktPlanowaniaPrzestrzennego/PL.ZIPPZP.10561/021904-POG/1POG>

**strefa planistyczna**

PL.ZIPPZP.10561\_021904-POG\_1POG-42SW\_20250410T094618

**identyfier**

<https://www.gov.pl/zagospodarowanieprzestrzenne/app/StrefaPlanistyczna/PL.ZIPPZP.10561/021904-POG/1POG-42SW/20250410T094618>

**przestrzen nazw**

PL.ZIPPZP.10561/021904-POG

**lokalny id**

1POG-42SW

**wersja id**

20250410T094618

**poczatek wersji obiektu**

2025-04-10T09:46:18

**nazwa**

strefa wielofunkcyjna z zabudową mieszkaniową wielorodzinną

**oznaczenie**

42SW

**symbol**

SW

**obowiazuje od**

2025-04-10

**obowiazuje do**

obecnie

**status**

w opracowaniu  
<https://inspire.ec.europa.eu/codelist/ProcessStepGeneralValue/elaboration>

**charakter ustalenia**

ogólnie wiążące  
<https://inspire.ec.europa.eu/codelist/RegulationNatureValue/generallyBinding>

**profil podstawowy**

teren zabudowy mieszkaniowej wielorodzinnej  
teren usług  
teren komunikacji  
teren zieleni urządzonej  
teren ogrodów działkowych  
teren infrastruktury technicznej

**maksymalna nadziemna intensywnosc zabudowy**

0.6

**maksymalny udzial powierzchni zabudowy**

35%

**maksymalna wysokosc zabudowy**

12.0 m

**minimalny udzial powierzchni biologicznie czynnej**

30%

**geometria**





**plan**

<https://www.gov.pl/zagospodarowanieprzestrzenne/app/AktPlanowaniaPrzestrzennego/PL.ZIPPZP.10561/021904-POG/1POG>

**strefa planistyczna**

PL.ZIPPZP.10561\_021904-POG\_1POG-43SZ\_20260219T130212

**identyfier**

<https://www.gov.pl/zagospodarowanieprzestrzenne/app/StrefaPlanistyczna/PL.ZIPPZP.10561/021904-POG/1POG-43SZ/20260219T130212>

**przestrzen nazw**

PL.ZIPPZP.10561/021904-POG

**lokalny id**

1POG-43SZ

**wersja id**

20260219T130212

**poczatek wersji obiektu**

2026-02-19T13:02:12

**nazwa**

strefa wielofunkcyjna z zabudową zagrodową

**oznaczenie**

43SZ

**symbol**

SZ

**obowiazuje od**

2025-03-31

**obowiazuje do**

obecnie

**status**

w opracowaniu  
<https://inspire.ec.europa.eu/codelist/ProcessStepGeneralValue/elaboration>

**charakter ustalenia**

ogólnie wiążące  
<https://inspire.ec.europa.eu/codelist/RegulationNatureValue/generallyBinding>

**profil podstawowy**

teren zabudowy zagrodowej  
 teren produkcji w gospodarstwach rolnych  
 teren akwakultury i obsługi rybactwa  
 teren komunikacji  
 teren zieleni urządzonej  
 teren ogrodów działkowych  
 teren infrastruktury technicznej

**maksymalna nadziemna intensywnosc zabudowy**

0.6

**maksymalny udzial powierzchni zabudowy**

65%

**maksymalna wysokosc zabudowy**

11.0 m

**minimalny udzial powierzchni biologicznie czynnej**

35%

**geometria**





**plan**

<https://www.gov.pl/zagospodarowanieprzestrzenne/app/AktPlanowaniaPrzestrzennego/PL.ZIPPZP.10561/021904-POG/1POG>

**strefa planistyczna**

PL.ZIPPZP.10561\_021904-POG\_1POG-43SJ\_20250331T122643

**identyfier**

<https://www.gov.pl/zagospodarowanieprzestrzenne/app/StrefaPlanistyczna/PL.ZIPPZP.10561/021904-POG/1POG-43SJ/20250331T122643>

**przestrzen nazw**

PL.ZIPPZP.10561/021904-POG

**lokalny id**

1POG-43SJ

**wersja id**

20250331T122643

**początek wersji obiektu**

2025-03-31T12:26:43

**nazwa**

strefa wielofunkcyjna z zabudową mieszkaniową jednorodzinną

**oznaczenie**

43SJ

**symbol**

SJ

**obowiązuje od**

2025-03-31

**obowiązuje do**

obecnie

**status**

w opracowaniu  
<https://inspire.ec.europa.eu/codelist/ProcessStepGeneralValue/elaboration>

**charakter ustalenia**

ogólnie wiążące  
<https://inspire.ec.europa.eu/codelist/RegulationNatureValue/generallyBinding>

**profil podstawowy**

teren zabudowy mieszkaniowej jednorodzinnej  
 teren usług  
 teren komunikacji  
 teren zieleni urządzonej  
 teren ogrodów działkowych  
 teren infrastruktury technicznej

**maksymalna nadziemna intensywność zabudowy**

0.9

**maksymalny udział powierzchni zabudowy**

60%

**maksymalna wysokość zabudowy**

11.0 m

**minimalny udział powierzchni biologicznie czynnej**

30%

**geometria**



**plan**

<https://www.gov.pl/zagospodarowanieprzestrzenne/app/AktPlanowaniaPrzestrzennego/PL.ZIPPZP.10561/021904-POG/1POG>

**strefa planistyczna**

PL.ZIPPZP.10561\_021904-POG\_1POG-43SO\_20250411T085149

**identyfier**

<https://www.gov.pl/zagospodarowanieprzestrzenne/app/StrefaPlanistyczna/PL.ZIPPZP.10561/021904-POG/1POG-43SO/20250411T085149>

**przestrzen nazw**

PL.ZIPPZP.10561/021904-POG

**lokalny id**

1POG-43SO

**wersja id**

20250411T085149

**poczatek wersji obiektu**

2025-04-11T08:51:49

**nazwa**

strefa otwarta

**oznaczenie**

43SO

**symbol**

SO

**obowiazuje od**

2025-04-10

**obowiazuje do**

obecnie

**status**

w opracowaniu  
<https://inspire.ec.europa.eu/codelist/ProcessStepGeneralValue/elaboration>

**charakter ustalenia**

ogólnie wiążące  
<https://inspire.ec.europa.eu/codelist/RegulationNatureValue/generallyBinding>

**profil podstawowy**

teren rolnictwa z zakazem zabudowy  
 teren lasu  
 teren zieleni naturalnej  
 teren wód  
 teren komunikacji  
 teren ogrodów działkowych  
 teren infrastruktury technicznej

**profil dodatkowy**

teren elektrowni słonecznej

**geometria**



**plan**

<https://www.gov.pl/zagospodarowanieprzestrzenne/app/AktPlanowaniaPrzestrzennego/PL.ZIPPZP.10561/021904-POG/1POG>

**strefa planistyczna**

PL.ZIPPZP.10561\_021904-POG\_1POG-43SW\_20250411T072519

**identyfier**

<https://www.gov.pl/zagospodarowanieprzestrzenne/app/StrefaPlanistyczna/PL.ZIPPZP.10561/021904-POG/1POG-43SW/20250411T072519>

**przestrzen nazw**

PL.ZIPPZP.10561/021904-POG

**lokalny id**

1POG-43SW

**wersja id**

20250411T072519

**początek wersji obiektu**

2025-04-11T07:25:19

**nazwa**

strefa wielofunkcyjna z zabudową mieszkaniową wielorodzinną

**oznaczenie**

43SW

**symbol**

SW

**obowiązuje od**

2025-04-11

**obowiązuje do**

obecnie

**status**

w opracowaniu  
<https://inspire.ec.europa.eu/codelist/ProcessStepGeneralValue/elaboration>

**charakter ustalenia**

ogólnie wiążące  
<https://inspire.ec.europa.eu/codelist/RegulationNatureValue/generallyBinding>

**profil podstawowy**

teren zabudowy mieszkaniowej wielorodzinnej  
 teren usług  
 teren komunikacji  
 teren zieleni urządzonej  
 teren ogrodów działkowych  
 teren infrastruktury technicznej

**profil dodatkowy**

teren zabudowy mieszkaniowej jednorodzinnej

**maksymalna nadziemna intensywność zabudowy**

0.9

**maksymalny udział powierzchni zabudowy**

35%

**maksymalna wysokość zabudowy**

12.0 m

**minimalny udział powierzchni biologicznie czynnej**

35%

**geometria**



**plan**

<https://www.gov.pl/zagospodarowanieprzestrzenne/app/AktPlanowaniaPrzestrzennego/PL.ZIPPZP.10561/021904-POG/1POG>

**strefa planistyczna**

PL.ZIPPZP.10561\_021904-POG\_1POG-44SO\_20260210T164359

**identyfier**

<https://www.gov.pl/zagospodarowanieprzestrzenne/app/StrefaPlanistyczna/PL.ZIPPZP.10561/021904-POG/1POG-44SO/20260210T164359>

**przestrzen nazw**

PL.ZIPPZP.10561/021904-POG

**lokalny id**

1POG-44SO

**wersja id**

20260210T164359

**poczatek wersji obiektu**

2026-02-10T16:43:59

**nazwa**

strefa otwarta

**oznaczenie**

44SO

**symbol**

SO

**obowiazuje od**

2025-04-11

**obowiazuje do**

obecnie

**status**

w opracowaniu  
<https://inspire.ec.europa.eu/codelist/ProcessStepGeneralValue/elaboration>

**charakter ustalenia**

ogólnie wiążące  
<https://inspire.ec.europa.eu/codelist/RegulationNatureValue/generallyBinding>

**profil podstawowy**

teren rolnictwa z zakazem zabudowy  
teren lasu  
teren zieleni naturalnej  
teren wód  
teren komunikacji  
teren ogrodów działkowych  
teren infrastruktury technicznej

**geometria**



**plan**

<https://www.gov.pl/zagospodarowanieprzestrzenne/app/AktPlanowaniaPrzestrzennego/PL.ZIPPZP.10561/021904-POG/1POG>

**strefa planistyczna**

PL.ZIPPZP.10561\_021904-POG\_1POG-44SZ\_20260219T143639

**identyfier**

<https://www.gov.pl/zagospodarowanieprzestrzenne/app/StrefaPlanistyczna/PL.ZIPPZP.10561/021904-POG/1POG-44SZ/20260219T143639>

**przestrzen nazw**

PL.ZIPPZP.10561/021904-POG

**lokalny id**

1POG-44SZ

**wersja id**

20260219T143639

**początek wersji obiektu**

2026-02-19T14:36:39

**nazwa**

strefa wielofunkcyjna z zabudową zagrodową

**oznaczenie**

44SZ

**symbol**

SZ

**obowiązuje od**

2025-04-08

**obowiązuje do**

obecnie

**status**

w opracowaniu  
<https://inspire.ec.europa.eu/codelist/ProcessStepGeneralValue/elaboration>

**charakter ustalenia**

ogólnie wiążące  
<https://inspire.ec.europa.eu/codelist/RegulationNatureValue/generallyBinding>

**profil podstawowy**

teren zabudowy zagrodowej  
 teren produkcji w gospodarstwach rolnych  
 teren akwakultury i obsługi rybactwa  
 teren komunikacji  
 teren zieleni urządzonej  
 teren ogrodów działkowych  
 teren infrastruktury technicznej

**maksymalna nadziemna intensywność zabudowy**

0.9

**maksymalny udział powierzchni zabudowy**

40%

**maksymalna wysokość zabudowy**

12.0 m

**minimalny udział powierzchni biologicznie czynnej**

30%

**geometria**



**plan**

<https://www.gov.pl/zagospodarowanieprzestrzenne/app/AktPlanowaniaPrzestrzennego/PL.ZIPPZP.10561/021904-POG/1POG>

**strefa planistyczna**

PL.ZIPPZP.10561\_021904-POG\_1POG-44SW\_20250411T073210

**identyfier**

<https://www.gov.pl/zagospodarowanieprzestrzenne/app/StrefaPlanistyczna/PL.ZIPPZP.10561/021904-POG/1POG-44SW/20250411T073210>

**przestrzen nazw**

PL.ZIPPZP.10561/021904-POG

**lokalny id**

1POG-44SW

**wersja id**

20250411T073210

**początek wersji obiektu**

2025-04-11T07:32:10

**nazwa**

strefa wielofunkcyjna z zabudową mieszkaniową wielorodzinną

**oznaczenie**

44SW

**symbol**

SW

**obowiązuje od**

2025-04-11

**obowiązuje do**

obecnie

**status**

w opracowaniu  
<https://inspire.ec.europa.eu/codelist/ProcessStepGeneralValue/elaboration>

**charakter ustalenia**

ogólnie wiążące  
<https://inspire.ec.europa.eu/codelist/RegulationNatureValue/generallyBinding>

**profil podstawowy**

teren zabudowy mieszkaniowej wielorodzinnej  
teren usług  
teren komunikacji  
teren zieleni urządzonej  
teren ogrodów działkowych  
teren infrastruktury technicznej

**profil dodatkowy**

teren zabudowy mieszkaniowej jednorodzinnej

**maksymalna nadziemna intensywność zabudowy**

0.6

**maksymalny udział powierzchni zabudowy**

35%

**maksymalna wysokość zabudowy**

12.0 m

**minimalny udział powierzchni biologicznie czynnej**

35%

**geometria**





**plan**

<https://www.gov.pl/zagospodarowanieprzestrzenne/app/AktPlanowaniaPrzestrzennego/PL.ZIPPZP.10561/021904-POG/1POG>

**strefa planistyczna**

PL.ZIPPZP.10561\_021904-POG\_1POG-44SJ\_20260220T101928

**identyfier**

<https://www.gov.pl/zagospodarowanieprzestrzenne/app/StrefaPlanistyczna/PL.ZIPPZP.10561/021904-POG/1POG-44SJ/20260220T101928>

**przestrzen nazw**

PL.ZIPPZP.10561/021904-POG

**lokalny id**

1POG-44SJ

**wersja id**

20260220T101928

**początek wersji obiektu**

2026-02-20T10:19:28

**nazwa**

strefa wielofunkcyjna z zabudową mieszkaniową jednorodzinną

**oznaczenie**

44SJ

**symbol**

SJ

**obowiązuje od**

2025-04-01

**obowiązuje do**

obecnie

**status**

w opracowaniu  
<https://inspire.ec.europa.eu/codelist/ProcessStepGeneralValue/elaboration>

**charakter ustalenia**

ogólnie wiążące  
<https://inspire.ec.europa.eu/codelist/RegulationNatureValue/generallyBinding>

**profil podstawowy**

teren zabudowy mieszkaniowej jednorodzinnej  
 teren usług  
 teren komunikacji  
 teren zieleni urządzonej  
 teren ogrodów działkowych  
 teren infrastruktury technicznej

**maksymalna nadziemna intensywność zabudowy**

0.6

**maksymalny udział powierzchni zabudowy**

40%

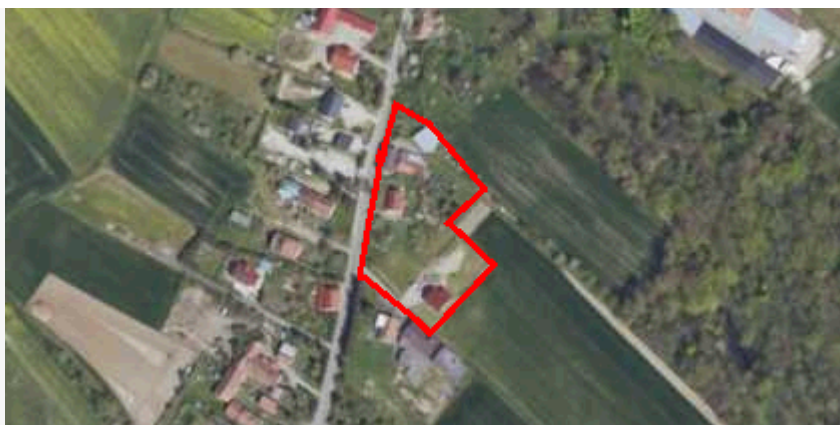
**maksymalna wysokość zabudowy**

10.0 m

**minimalny udział powierzchni biologicznie czynnej**

30%

**geometria**



**plan** <https://www.gov.pl/zagospodarowanieprzestrzenne/app/AktPlanowaniaPrzestrzennego/PL.ZIPPZP.10561/021904-POG/1POG>

**strefa planistyczna** PL.ZIPPZP.10561\_021904-POG\_1POG-45SZ\_20260219T144403

**identyfier** <https://www.gov.pl/zagospodarowanieprzestrzenne/app/StrefaPlanistyczna/PL.ZIPPZP.10561/021904-POG/1POG-45SZ/20260219T144403>

**przestrzen nazw** PL.ZIPPZP.10561/021904-POG

**lokalny id** 1POG-45SZ

**wersja id** 20260219T144403

**poczatek wersji obiektu** 2026-02-19T14:44:03

**nazwa** strefa wielofunkcyjna z zabudową zagrodową

**oznaczenie** 45SZ

**symbol** SZ

**obowiazuje od** 2025-04-08

**obowiazuje do** obecnie

**status** w opracowaniu  
<https://inspire.ec.europa.eu/codelist/ProcessStepGeneralValue/elaboration>

**charakter ustalenia** ogólnie wiążące  
<https://inspire.ec.europa.eu/codelist/RegulationNatureValue/generallyBinding>

**profil podstawowy** teren zabudowy zagrodowej  
teren produkcji w gospodarstwach rolnych  
teren akwakultury i obsługi rybactwa  
teren komunikacji  
teren zieleni urządzonej  
teren ogrodów działkowych  
teren infrastruktury technicznej

**maksymalna nadziemna intensywnosc zabudowy** 0.9

**maksymalny udzial powierzchni zabudowy** 40%

**maksymalna wysokosc zabudowy** 12.0 m

**minimalny udzial powierzchni biologicznie czynnej** 30%

**geometria**



**plan**

<https://www.gov.pl/zagospodarowanieprzestrzenne/app/AktPlanowaniaPrzestrzennego/PL.ZIPPZP.10561/021904-POG/1POG>

**strefa planistyczna**

PL.ZIPPZP.10561\_021904-POG\_1POG-45SW\_20260220T090432

**identyfier**

<https://www.gov.pl/zagospodarowanieprzestrzenne/app/StrefaPlanistyczna/PL.ZIPPZP.10561/021904-POG/1POG-45SW/20260220T090432>

**przestrzen nazw**

PL.ZIPPZP.10561/021904-POG

**lokalny id**

1POG-45SW

**wersja id**

20260220T090432

**poczatek wersji obiektu**

2026-02-20T09:04:32

**nazwa**

strefa wielofunkcyjna z zabudową mieszkaniową wielorodzinną

**oznaczenie**

45SW

**symbol**

SW

**obowiazuje od**

2025-04-11

**obowiazuje do**

obecnie

**status**

w opracowaniu  
<https://inspire.ec.europa.eu/codelist/ProcessStepGeneralValue/elaboration>

**charakter ustalenia**

ogólnie wiążące  
<https://inspire.ec.europa.eu/codelist/RegulationNatureValue/generallyBinding>

**profil podstawowy**

teren zabudowy mieszkaniowej wielorodzinnej  
 teren usług  
 teren komunikacji  
 teren zieleni urządzonej  
 teren ogrodów działkowych  
 teren infrastruktury technicznej

**profil dodatkowy**

teren zabudowy mieszkaniowej jednorodzinnej

**maksymalna nadziemna intensywnosc zabudowy**

0.9

**maksymalny udzial powierzchni zabudowy**

35%

**maksymalna wysokosc zabudowy**

12.0 m

**minimalny udzial powierzchni biologicznie czynnej**

35%

**geometria**



**plan**

<https://www.gov.pl/zagospodarowanieprzestrzenne/app/AktPlanowaniaPrzestrzennego/PL.ZIPPZP.10561/021904-POG/1POG>

**strefa planistyczna**

PL.ZIPPZP.10561\_021904-POG\_1POG-45SO\_20260210T164412

**identfier**

<https://www.gov.pl/zagospodarowanieprzestrzenne/app/StrefaPlanistyczna/PL.ZIPPZP.10561/021904-POG/1POG-45SO/20260210T164412>

**przestrzen nazw**

PL.ZIPPZP.10561/021904-POG

**lokalny id**

1POG-45SO

**wersja id**

20260210T164412

**poczatek wersji obiektu**

2026-02-10T16:44:12

**nazwa**

strefa otwarta

**oznaczenie**

45SO

**symbol**

SO

**obowiazuje od**

2025-04-11

**obowiazuje do**

obecnie

**status**

w opracowaniu  
<https://inspire.ec.europa.eu/codelist/ProcessStepGeneralValue/elaboration>

**charakter ustalenia**

ogólnie wiążące  
<https://inspire.ec.europa.eu/codelist/RegulationNatureValue/generallyBinding>

**profil podstawowy**

teren rolnictwa z zakazem zabudowy  
 teren lasu  
 teren zieleni naturalnej  
 teren wód  
 teren komunikacji  
 teren ogrodów działkowych  
 teren infrastruktury technicznej

**geometria**



**plan** <https://www.gov.pl/zagospodarowanieprzestrzenne/app/AktPlanowaniaPrzestrzennego/PL.ZIPPZP.10561/021904-POG/1POG>

**strefa planistyczna** PL.ZIPPZP.10561\_021904-POG\_1POG-45SJ\_20250401T065836

**identyfier** <https://www.gov.pl/zagospodarowanieprzestrzenne/app/StrefaPlanistyczna/PL.ZIPPZP.10561/021904-POG/1POG-45SJ/20250401T065836>

**przestrzen nazw** PL.ZIPPZP.10561/021904-POG

**lokalny id** 1POG-45SJ

**wersja id** 20250401T065836

**początek wersji obiektu** 2025-04-01T06:58:36

**nazwa** strefa wielofunkcyjna z zabudową mieszkaniową jednorodzinną

**oznaczenie** 45SJ

**symbol** SJ

**obowiązuje od** 2025-04-01

**obowiązuje do** obecnie

**status** w opracowaniu  
<https://inspire.ec.europa.eu/codelist/ProcessStepGeneralValue/elaboration>

**charakter ustalenia** ogólnie wiążące  
<https://inspire.ec.europa.eu/codelist/RegulationNatureValue/generallyBinding>

**profil podstawowy** teren zabudowy mieszkaniowej jednorodzinnej  
teren usług  
teren komunikacji  
teren zieleni urządzonej  
teren ogrodów działkowych  
teren infrastruktury technicznej

**maksymalna nadziemna intensywnosc zabudowy** 0.6

**maksymalny udział powierzchni zabudowy** 40%

**maksymalna wysokosc zabudowy** 10.0 m

**minimalny udział powierzchni biologicznie czynnej** 30%

**geometria**





**plan**

<https://www.gov.pl/zagospodarowanieprzestrzenne/app/AktPlanowaniaPrzestrzennego/PL.ZIPPZP.10561/021904-POG/1POG>

**strefa planistyczna**

PL.ZIPPZP.10561\_021904-POG\_1POG-46SZ\_20260219T145414

**identyfier**

<https://www.gov.pl/zagospodarowanieprzestrzenne/app/StrefaPlanistyczna/PL.ZIPPZP.10561/021904-POG/1POG-46SZ/20260219T145414>

**przestrzen nazw**

PL.ZIPPZP.10561/021904-POG

**lokalny id**

1POG-46SZ

**wersja id**

20260219T145414

**poczatek wersji obiektu**

2026-02-19T14:54:14

**nazwa**

strefa wielofunkcyjna z zabudową zagrodową

**oznaczenie**

46SZ

**symbol**

SZ

**obowiazuje od**

2025-04-08

**obowiazuje do**

obecnie

**status**

w opracowaniu  
<https://inspire.ec.europa.eu/codelist/ProcessStepGeneralValue/elaboration>

**charakter ustalenia**

ogólnie wiążące  
<https://inspire.ec.europa.eu/codelist/RegulationNatureValue/generallyBinding>

**profil podstawowy**

teren zabudowy zagrodowej  
teren produkcji w gospodarstwach rolnych  
teren akwakultury i obsługi rybactwa  
teren komunikacji  
teren zieleni urządzonej  
teren ogrodów działkowych  
teren infrastruktury technicznej

**maksymalna nadziemna intensywnosc zabudowy**

0.9

**maksymalny udzial powierzchni zabudowy**

70%

**maksymalna wysokosc zabudowy**

12.0 m

**minimalny udzial powierzchni biologicznie czynnej**

30%

**geometria**





**plan**

<https://www.gov.pl/zagospodarowanieprzestrzenne/app/AktPlanowaniaPrzestrzennego/PL.ZIPPZP.10561/021904-POG/1POG>

**strefa planistyczna**

PL.ZIPPZP.10561\_021904-POG\_1POG-46SW\_20250411T073645

**identyfier**

<https://www.gov.pl/zagospodarowanieprzestrzenne/app/StrefaPlanistyczna/PL.ZIPPZP.10561/021904-POG/1POG-46SW/20250411T073645>

**przestrzen nazw**

PL.ZIPPZP.10561/021904-POG

**lokalny id**

1POG-46SW

**wersja id**

20250411T073645

**poczatek wersji obiektu**

2025-04-11T07:36:45

**nazwa**

strefa wielofunkcyjna z zabudową mieszkaniową wielorodzinną

**oznaczenie**

46SW

**symbol**

SW

**obowiazuje od**

2025-04-11

**obowiazuje do**

obecnie

**status**

w opracowaniu  
<https://inspire.ec.europa.eu/codelist/ProcessStepGeneralValue/elaboration>

**charakter ustalenia**

ogólnie wiążące  
<https://inspire.ec.europa.eu/codelist/RegulationNatureValue/generallyBinding>

**profil podstawowy**

teren zabudowy mieszkaniowej wielorodzinnej  
teren usług  
teren komunikacji  
teren zieleni urządzonej  
teren ogrodów działkowych  
teren infrastruktury technicznej

**profil dodatkowy**

teren zabudowy mieszkaniowej jednorodzinnej

**maksymalna nadziemna intensywnosc zabudowy**

0.9

**maksymalny udzial powierzchni zabudowy**

35%

**maksymalna wysokosc zabudowy**

12.0 m

**minimalny udzial powierzchni biologicznie czynnej**

35%

**geometria**



**plan**

<https://www.gov.pl/zagospodarowanieprzestrzenne/app/AktPlanowaniaPrzestrzennego/PL.ZIPPZP.10561/021904-POG/1POG>

**strefa planistyczna**

PL.ZIPPZP.10561\_021904-POG\_1POG-47SW\_20250411T075612

**identyfier**

<https://www.gov.pl/zagospodarowanieprzestrzenne/app/StrefaPlanistyczna/PL.ZIPPZP.10561/021904-POG/1POG-47SW/20250411T075612>

**przestrzen nazw**

PL.ZIPPZP.10561/021904-POG

**lokalny id**

1POG-47SW

**wersja id**

20250411T075612

**początek wersji obiektu**

2025-04-11T07:56:12

**nazwa**

strefa wielofunkcyjna z zabudową mieszkaniową wielorodzinną

**oznaczenie**

47SW

**symbol**

SW

**obowiązuje od**

2025-04-11

**obowiązuje do**

obecnie

**status**

w opracowaniu  
<https://inspire.ec.europa.eu/codelist/ProcessStepGeneralValue/elaboration>

**charakter ustalenia**

ogólnie wiążące  
<https://inspire.ec.europa.eu/codelist/RegulationNatureValue/generallyBinding>

**profil podstawowy**

teren zabudowy mieszkaniowej wielorodzinnej  
teren usług  
teren komunikacji  
teren zieleni urządzonej  
teren ogrodów działkowych  
teren infrastruktury technicznej

**profil dodatkowy**

teren zabudowy mieszkaniowej jednorodzinnej

**maksymalna nadziemna intensywność zabudowy**

0.6

**maksymalny udział powierzchni zabudowy**

30%

**maksymalna wysokość zabudowy**

12.0 m

**minimalny udział powierzchni biologicznie czynnej**

35%

**geometria**



**plan**

<https://www.gov.pl/zagospodarowanieprzestrzenne/app/AktPlanowaniaPrzestrzennego/PL.ZIPPZP.10561/021904-POG/1POG>

**strefa planistyczna**

PL.ZIPPZP.10561\_021904-POG\_1POG-47SO\_20260211T091227

**identyfier**

<https://www.gov.pl/zagospodarowanieprzestrzenne/app/StrefaPlanistyczna/PL.ZIPPZP.10561/021904-POG/1POG-47SO/20260211T091227>

**przestrzen nazw**

PL.ZIPPZP.10561/021904-POG

**lokalny id**

1POG-47SO

**wersja id**

20260211T091227

**poczatek wersji obiektu**

2026-02-11T09:12:27

**nazwa**

strefa otwarta

**oznaczenie**

47SO

**symbol**

SO

**obowiazuje od**

2025-04-11

**obowiazuje do**

obecnie

**status**

w opracowaniu  
<https://inspire.ec.europa.eu/codelist/ProcessStepGeneralValue/elaboration>

**charakter ustalenia**

ogólnie wiążące  
<https://inspire.ec.europa.eu/codelist/RegulationNatureValue/generallyBinding>

**profil podstawowy**

teren rolnictwa z zakazem zabudowy  
teren lasu  
teren zieleni naturalnej  
teren wód  
teren komunikacji  
teren ogrodów działkowych  
teren infrastruktury technicznej

**geometria**



plan	<a href="https://www.gov.pl/zagospodarowanieprzestrzenne/app/AktPlanowaniaPrzestrzennego/PL.ZIPPZP.10561/021904-POG/1POG">https://www.gov.pl/zagospodarowanieprzestrzenne/app/AktPlanowaniaPrzestrzennego/PL.ZIPPZP.10561/021904-POG/1POG</a>
------	-----------------------------------------------------------------------------------------------------------------------------------------------------------------------------------------------------------------------------------------------

strefa planistyczna	PL.ZIPPZP.10561_021904-POG_1POG-47SJ_20250401T070634
---------------------	------------------------------------------------------

identfier	<a href="https://www.gov.pl/zagospodarowanieprzestrzenne/app/StrefaPlanistyczna/PL.ZIPPZP.10561/021904-POG/1POG-47SJ/20250401T070634">https://www.gov.pl/zagospodarowanieprzestrzenne/app/StrefaPlanistyczna/PL.ZIPPZP.10561/021904-POG/1POG-47SJ/20250401T070634</a>
-----------	-----------------------------------------------------------------------------------------------------------------------------------------------------------------------------------------------------------------------------------------------------------------------

przestrzen nazw	PL.ZIPPZP.10561/021904-POG
-----------------	----------------------------

lokalny id	1POG-47SJ
------------	-----------

wersja id	20250401T070634
-----------	-----------------

poczatek wersji obiektu	2025-04-01T07:06:34
-------------------------	---------------------

nazwa	strefa wielofunkcyjna z zabudową mieszkaniową jednorodzinną
-------	-------------------------------------------------------------

oznaczenie	47SJ
------------	------

symbol	SJ
--------	----

obowiazuje od	2025-04-01
---------------	------------

obowiazuje do	obecnie
---------------	---------

status	w opracowaniu <a href="https://inspire.ec.europa.eu/codelist/ProcessStepGeneralValue/elaboration">https://inspire.ec.europa.eu/codelist/ProcessStepGeneralValue/elaboration</a>
--------	------------------------------------------------------------------------------------------------------------------------------------------------------------------------------------

charakter ustalenia	ogólnie wiążące <a href="https://inspire.ec.europa.eu/codelist/RegulationNatureValue/generallyBinding">https://inspire.ec.europa.eu/codelist/RegulationNatureValue/generallyBinding</a>
---------------------	--------------------------------------------------------------------------------------------------------------------------------------------------------------------------------------------

profil podstawowy	teren zabudowy mieszkaniowej jednorodzinnej teren usług teren komunikacji teren zieleni urządzonej teren ogrodów działkowych teren infrastruktury technicznej
-------------------	------------------------------------------------------------------------------------------------------------------------------------------------------------------------------

maksymalna nadziemna intensywnosc zabudowy	0.6
--------------------------------------------	-----

maksymalny udzial powierzchni zabudowy	40%
----------------------------------------	-----

maksymalna wysokosc zabudowy	10.0 m
------------------------------	--------

minimalny udzial powierzchni biologicznie czynnej	30%
---------------------------------------------------	-----

geometria	
-----------	--



**plan**

<https://www.gov.pl/zagospodarowanieprzestrzenne/app/AktPlanowaniaPrzestrzennego/PL.ZIPPZP.10561/021904-POG/1POG>

**strefa planistyczna**

PL.ZIPPZP.10561\_021904-POG\_1POG-47SZ\_20260306T093309

**identyfier**

<https://www.gov.pl/zagospodarowanieprzestrzenne/app/StrefaPlanistyczna/PL.ZIPPZP.10561/021904-POG/1POG-47SZ/20260306T093309>

**przestrzen nazw**

PL.ZIPPZP.10561/021904-POG

**lokalny id**

1POG-47SZ

**wersja id**

20260306T093309

**poczatek wersji obiektu**

2026-03-06T09:33:09

**nazwa**

strefa wielofunkcyjna z zabudową zagrodową

**oznaczenie**

47SZ

**symbol**

SZ

**obowiazuje od**

2025-04-08

**obowiazuje do**

obecnie

**status**

w opracowaniu  
<https://inspire.ec.europa.eu/codelist/ProcessStepGeneralValue/elaboration>

**charakter ustalenia**

ogólnie wiążące  
<https://inspire.ec.europa.eu/codelist/RegulationNatureValue/generallyBinding>

**profil podstawowy**

teren zabudowy zagrodowej  
 teren produkcji w gospodarstwach rolnych  
 teren akwakultury i obsługi rybactwa  
 teren komunikacji  
 teren zieleni urządzonej  
 teren ogrodów działkowych  
 teren infrastruktury technicznej

**maksymalna nadziemna intensywnosc zabudowy**

0.9

**maksymalny udzial powierzchni zabudowy**

70%

**maksymalna wysokosc zabudowy**

12.0 m

**minimalny udzial powierzchni biologicznie czynnej**

30%

**geometria**



**plan**

<https://www.gov.pl/zagospodarowanieprzestrzenne/app/AktPlanowaniaPrzestrzennego/PL.ZIPPZP.10561/021904-POG/1POG>

**strefa planistyczna**

PL.ZIPPZP.10561\_021904-POG\_1POG-48SJ\_20250401T070906

**identyfier**

<https://www.gov.pl/zagospodarowanieprzestrzenne/app/StrefaPlanistyczna/PL.ZIPPZP.10561/021904-POG/1POG-48SJ/20250401T070906>

**przestrzen nazw**

PL.ZIPPZP.10561/021904-POG

**lokalny id**

1POG-48SJ

**wersja id**

20250401T070906

**początek wersji obiektu**

2025-04-01T07:09:06

**nazwa**

strefa wielofunkcyjna z zabudową mieszkaniową jednorodzinną

**oznaczenie**

48SJ

**symbol**

SJ

**obowiązuje od**

2025-04-01

**obowiązuje do**

obecnie

**status**

w opracowaniu  
<https://inspire.ec.europa.eu/codelist/ProcessStepGeneralValue/elaboration>

**charakter ustalenia**

ogólnie wiążące  
<https://inspire.ec.europa.eu/codelist/RegulationNatureValue/generallyBinding>

**profil podstawowy**

teren zabudowy mieszkaniowej jednorodzinnej  
teren usług  
teren komunikacji  
teren zieleni urządzonej  
teren ogrodów działkowych  
teren infrastruktury technicznej

**maksymalna nadziemna intensywność zabudowy**

0.6

**maksymalny udział powierzchni zabudowy**

40%

**maksymalna wysokość zabudowy**

10.0 m

**minimalny udział powierzchni biologicznie czynnej**

30%

**geometria**





**plan**

<https://www.gov.pl/zagospodarowanieprzestrzenne/app/AktPlanowaniaPrzestrzennego/PL.ZIPPZP.10561/021904-POG/1POG>

**strefa planistyczna**

PL.ZIPPZP.10561\_021904-POG\_1POG-48SW\_20260220T091927

**identyfier**

<https://www.gov.pl/zagospodarowanieprzestrzenne/app/StrefaPlanistyczna/PL.ZIPPZP.10561/021904-POG/1POG-48SW/20260220T091927>

**przestrzen nazw**

PL.ZIPPZP.10561/021904-POG

**lokalny id**

1POG-48SW

**wersja id**

20260220T091927

**poczatek wersji obiektu**

2026-02-20T09:19:27

**nazwa**

strefa wielofunkcyjna z zabudową mieszkaniową wielorodzinną

**oznaczenie**

48SW

**symbol**

SW

**obowiazuje od**

2025-04-11

**obowiazuje do**

obecnie

**status**

w opracowaniu  
<https://inspire.ec.europa.eu/codelist/ProcessStepGeneralValue/elaboration>

**charakter ustalenia**

ogólnie wiążące  
<https://inspire.ec.europa.eu/codelist/RegulationNatureValue/generallyBinding>

**profil podstawowy**

teren zabudowy mieszkaniowej wielorodzinnej  
teren usług  
teren komunikacji  
teren zieleni urządzonej  
teren ogrodów działkowych  
teren infrastruktury technicznej

**profil dodatkowy**

teren zabudowy mieszkaniowej jednorodzinnej

**maksymalna nadziemna intensywnosc zabudowy**

0.6

**maksymalny udzial powierzchni zabudowy**

30%

**maksymalna wysokosc zabudowy**

12.0 m

**minimalny udzial powierzchni biologicznie czynnej**

35%

**geometria**

**plan**

<https://www.gov.pl/zagospodarowanieprzestrzenne/app/AktPlanowaniaPrzestrzennego/PL.ZIPPZP.10561/021904-POG/1POG>

**strefa planistyczna**

PL.ZIPPZP.10561\_021904-POG\_1POG-48SO\_20260211T091038

**identyfier**

<https://www.gov.pl/zagospodarowanieprzestrzenne/app/StrefaPlanistyczna/PL.ZIPPZP.10561/021904-POG/1POG-48SO/20260211T091038>

**przestrzen nazw**

PL.ZIPPZP.10561/021904-POG

**lokalny id**

1POG-48SO

**wersja id**

20260211T091038

**poczatek wersji obiektu**

2026-02-11T09:10:38

**nazwa**

strefa otwarta

**oznaczenie**

48SO

**symbol**

SO

**obowiazuje od**

2025-04-11

**obowiazuje do**

obecnie

**status**

w opracowaniu  
<https://inspire.ec.europa.eu/codelist/ProcessStepGeneralValue/elaboration>

**charakter ustalenia**

ogólnie wiążące  
<https://inspire.ec.europa.eu/codelist/RegulationNatureValue/generallyBinding>

**profil podstawowy**

teren rolnictwa z zakazem zabudowy  
teren lasu  
teren zieleni naturalnej  
teren wód  
teren komunikacji  
teren ogrodów działkowych  
teren infrastruktury technicznej

**geometria**



**plan** <https://www.gov.pl/zagospodarowanieprzestrzenne/app/AktPlanowaniaPrzestrzennego/PL.ZIPPZP.10561/021904-POG/1POG>

**strefa planistyczna** PL.ZIPPZP.10561\_021904-POG\_1POG-48SZ\_20260219T150244

**identifier** <https://www.gov.pl/zagospodarowanieprzestrzenne/app/StrefaPlanistyczna/PL.ZIPPZP.10561/021904-POG/1POG-48SZ/20260219T150244>

**przestrzen nazw** PL.ZIPPZP.10561/021904-POG

**lokalny id** 1POG-48SZ

**wersja id** 20260219T150244

**początek wersji obiektu** 2026-02-19T15:02:44

**nazwa** strefa wielofunkcyjna z zabudową zagrodową

**oznaczenie** 48SZ

**symbol** SZ

**obowiązuje od** 2025-04-08

**obowiązuje do** obecnie

**status** w opracowaniu  
<https://inspire.ec.europa.eu/codelist/ProcessStepGeneralValue/elaboration>

**charakter ustalenia** ogólnie wiążące  
<https://inspire.ec.europa.eu/codelist/RegulationNatureValue/generallyBinding>

**profil podstawowy** teren zabudowy zagrodowej  
teren produkcji w gospodarstwach rolnych  
teren akwakultury i obsługi rybactwa  
teren komunikacji  
teren zieleni urządzonej  
teren ogrodów działkowych  
teren infrastruktury technicznej

**maksymalna nadziemna intensywność zabudowy** 0.6

**maksymalny udział powierzchni zabudowy** 60%

**maksymalna wysokość zabudowy** 12.0 m

**minimalny udział powierzchni biologicznie czynnej** 30%

**geometria**



**plan**

<https://www.gov.pl/zagospodarowanieprzestrzenne/app/AktPlanowaniaPrzestrzennego/PL.ZIPPZP.10561/021904-POG/1POG>

**strefa planistyczna**

PL.ZIPPZP.10561\_021904-POG\_1POG-49SJ\_20250401T071219

**identyfier**

<https://www.gov.pl/zagospodarowanieprzestrzenne/app/StrefaPlanistyczna/PL.ZIPPZP.10561/021904-POG/1POG-49SJ/20250401T071219>

**przestrzen nazw**

PL.ZIPPZP.10561/021904-POG

**lokalny id**

1POG-49SJ

**wersja id**

20250401T071219

**początek wersji obiektu**

2025-04-01T07:12:19

**nazwa**

strefa wielofunkcyjna z zabudową mieszkaniową jednorodzinną

**oznaczenie**

49SJ

**symbol**

SJ

**obowiązuje od**

2025-04-01

**obowiązuje do**

obecnie

**status**

w opracowaniu  
<https://inspire.ec.europa.eu/codelist/ProcessStepGeneralValue/elaboration>

**charakter ustalenia**

ogólnie wiążące  
<https://inspire.ec.europa.eu/codelist/RegulationNatureValue/generallyBinding>

**profil podstawowy**

teren zabudowy mieszkaniowej jednorodzinnej  
 teren usług  
 teren komunikacji  
 teren zieleni urządzonej  
 teren ogrodów działkowych  
 teren infrastruktury technicznej

**maksymalna nadziemna intensywność zabudowy**

0.6

**maksymalny udział powierzchni zabudowy**

40%

**maksymalna wysokość zabudowy**

10.0 m

**minimalny udział powierzchni biologicznie czynnej**

30%

**geometria**



**plan**

<https://www.gov.pl/zagospodarowanieprzestrzenne/app/AktPlanowaniaPrzestrzennego/PL.ZIPPZP.10561/021904-POG/1POG>

**strefa planistyczna**

PL.ZIPPZP.10561\_021904-POG\_1POG-49SW\_20250610T113306

**identyfier**

<https://www.gov.pl/zagospodarowanieprzestrzenne/app/StrefaPlanistyczna/PL.ZIPPZP.10561/021904-POG/1POG-49SW/20250610T113306>

**przestrzen nazw**

PL.ZIPPZP.10561/021904-POG

**lokalny id**

1POG-49SW

**wersja id**

20250610T113306

**początek wersji obiektu**

2025-06-10T11:33:06

**nazwa**

strefa wielofunkcyjna z zabudową mieszkaniową wielorodzinną

**oznaczenie**

49SW

**symbol**

SW

**obowiązuje od**

2025-04-04

**obowiązuje do**

obecnie

**status**

w opracowaniu  
<https://inspire.ec.europa.eu/codelist/ProcessStepGeneralValue/elaboration>

**charakter ustalenia**

ogólnie wiążące  
<https://inspire.ec.europa.eu/codelist/RegulationNatureValue/generallyBinding>

**profil podstawowy**

teren zabudowy mieszkaniowej wielorodzinnej  
 teren usług  
 teren komunikacji  
 teren zieleni urządzonej  
 teren ogrodów działkowych  
 teren infrastruktury technicznej

**profil dodatkowy**

teren zabudowy mieszkaniowej jednorodzinnej

**maksymalna nadziemna intensywność zabudowy**

0.6

**maksymalny udział powierzchni zabudowy**

70%

**maksymalna wysokość zabudowy**

12.0 m

**minimalny udział powierzchni biologicznie czynnej**

30%

**geometria**

**plan**

<https://www.gov.pl/zagospodarowanieprzestrzenne/app/AktPlanowaniaPrzestrzennego/PL.ZIPPZP.10561/021904-POG/1POG>

**strefa planistyczna**

PL.ZIPPZP.10561\_021904-POG\_1POG-49SO\_20250411T084813

**identyfier**

<https://www.gov.pl/zagospodarowanieprzestrzenne/app/StrefaPlanistyczna/PL.ZIPPZP.10561/021904-POG/1POG-49SO/20250411T084813>

**przestrzen nazw**

PL.ZIPPZP.10561/021904-POG

**lokalny id**

1POG-49SO

**wersja id**

20250411T084813

**poczatek wersji obiektu**

2025-04-11T08:48:13

**nazwa**

strefa otwarta

**oznaczenie**

49SO

**symbol**

SO

**obowiazuje od**

2025-04-10

**obowiazuje do**

obecnie

**status**

w opracowaniu  
<https://inspire.ec.europa.eu/codelist/ProcessStepGeneralValue/elaboration>

**charakter ustalenia**

ogólnie wiążące  
<https://inspire.ec.europa.eu/codelist/RegulationNatureValue/generallyBinding>

**profil podstawowy**

teren rolnictwa z zakazem zabudowy  
teren lasu  
teren zieleni naturalnej  
teren wód  
teren komunikacji  
teren ogrodów działkowych  
teren infrastruktury technicznej

**geometria**





**plan**

<https://www.gov.pl/zagospodarowanieprzestrzenne/app/AktPlanowaniaPrzestrzennego/PL.ZIPPZP.10561/021904-POG/1POG>

**strefa planistyczna**

PL.ZIPPZP.10561\_021904-POG\_1POG-49SZ\_20260306T101643

**identyfier**

<https://www.gov.pl/zagospodarowanieprzestrzenne/app/StrefaPlanistyczna/PL.ZIPPZP.10561/021904-POG/1POG-49SZ/20260306T101643>

**przestrzen nazw**

PL.ZIPPZP.10561/021904-POG

**lokalny id**

1POG-49SZ

**wersja id**

20260306T101643

**początek wersji obiektu**

2026-03-06T10:16:43

**nazwa**

strefa wielofunkcyjna z zabudową zagrodową

**oznaczenie**

49SZ

**symbol**

SZ

**obowiązuje od**

2025-04-08

**obowiązuje do**

obecnie

**status**

w opracowaniu  
<https://inspire.ec.europa.eu/codelist/ProcessStepGeneralValue/elaboration>

**charakter ustalenia**

ogólnie wiążące  
<https://inspire.ec.europa.eu/codelist/RegulationNatureValue/generallyBinding>

**profil podstawowy**

teren zabudowy zagrodowej  
teren produkcji w gospodarstwach rolnych  
teren akwakultury i obsługi rybactwa  
teren komunikacji  
teren zieleni urządzonej  
teren ogrodów działkowych  
teren infrastruktury technicznej

**maksymalna nadziemna intensywność zabudowy**

0.9

**maksymalny udział powierzchni zabudowy**

70%

**maksymalna wysokość zabudowy**

12.0 m

**minimalny udział powierzchni biologicznie czynnej**

30%

**geometria**



**plan**

<https://www.gov.pl/zagospodarowanieprzestrzenne/app/AktPlanowaniaPrzestrzennego/PL.ZIPPZP.10561/021904-POG/1POG>

**strefa planistyczna**

PL.ZIPPZP.10561\_021904-POG\_1POG-50SJ\_20250401T071801

**identyfier**

<https://www.gov.pl/zagospodarowanieprzestrzenne/app/StrefaPlanistyczna/PL.ZIPPZP.10561/021904-POG/1POG-50SJ/20250401T071801>

**przestrzen nazw**

PL.ZIPPZP.10561/021904-POG

**lokalny id**

1POG-50SJ

**wersja id**

20250401T071801

**początek wersji obiektu**

2025-04-01T07:18:01

**nazwa**

strefa wielofunkcyjna z zabudową mieszkaniową jednorodzinną

**oznaczenie**

50SJ

**symbol**

SJ

**obowiązuje od**

2025-04-01

**obowiązuje do**

obecnie

**status**

w opracowaniu  
<https://inspire.ec.europa.eu/codelist/ProcessStepGeneralValue/elaboration>

**charakter ustalenia**

ogólnie wiążące  
<https://inspire.ec.europa.eu/codelist/RegulationNatureValue/generallyBinding>

**profil podstawowy**

teren zabudowy mieszkaniowej jednorodzinnej  
teren usług  
teren komunikacji  
teren zieleni urządzonej  
teren ogrodów działkowych  
teren infrastruktury technicznej

**maksymalna nadziemna intensywność zabudowy**

0.6

**maksymalny udział powierzchni zabudowy**

40%

**maksymalna wysokość zabudowy**

10.0 m

**minimalny udział powierzchni biologicznie czynnej**

30%

**geometria**



**plan**

<https://www.gov.pl/zagospodarowanieprzestrzenne/app/AktPlanowaniaPrzestrzennego/PL.ZIPPZP.10561/021904-POG/1POG>

**strefa planistyczna**

PL.ZIPPZP.10561\_021904-POG\_1POG-50SW\_20250710T092612

**identyfier**

<https://www.gov.pl/zagospodarowanieprzestrzenne/app/StrefaPlanistyczna/PL.ZIPPZP.10561/021904-POG/1POG-50SW/20250710T092612>

**przestrzen nazw**

PL.ZIPPZP.10561/021904-POG

**lokalny id**

1POG-50SW

**wersja id**

20250710T092612

**początek wersji obiektu**

2025-07-10T09:26:12

**nazwa**

strefa wielofunkcyjna z zabudową mieszkaniową wielorodzinną

**oznaczenie**

50SW

**symbol**

SW

**obowiązuje od**

2025-04-08

**obowiązuje do**

obecnie

**status**

w opracowaniu  
<https://inspire.ec.europa.eu/codelist/ProcessStepGeneralValue/elaboration>

**charakter ustalenia**

ogólnie wiążące  
<https://inspire.ec.europa.eu/codelist/RegulationNatureValue/generallyBinding>

**profil podstawowy**

teren zabudowy mieszkaniowej wielorodzinnej  
 teren usług  
 teren komunikacji  
 teren zieleni urządzonej  
 teren ogrodów działkowych  
 teren infrastruktury technicznej

**maksymalna nadziemna intensywność zabudowy**

0.6

**maksymalny udział powierzchni zabudowy**

60%

**maksymalna wysokość zabudowy**

12.0 m

**minimalny udział powierzchni biologicznie czynnej**

30%

**geometria**



**plan**

<https://www.gov.pl/zagospodarowanieprzestrzenne/app/AktPlanowaniaPrzestrzennego/PL.ZIPPZP.10561/021904-POG/1POG>

**strefa planistyczna**

PL.ZIPPZP.10561\_021904-POG\_1POG-50SO\_20250411T085029

**identyfier**

<https://www.gov.pl/zagospodarowanieprzestrzenne/app/StrefaPlanistyczna/PL.ZIPPZP.10561/021904-POG/1POG-50SO/20250411T085029>

**przestrzen nazw**

PL.ZIPPZP.10561/021904-POG

**lokalny id**

1POG-50SO

**wersja id**

20250411T085029

**poczatek wersji obiektu**

2025-04-11T08:50:29

**nazwa**

strefa otwarta

**oznaczenie**

50SO

**symbol**

SO

**obowiazuje od**

2025-04-10

**obowiazuje do**

obecnie

**status**

w opracowaniu  
<https://inspire.ec.europa.eu/codelist/ProcessStepGeneralValue/elaboration>

**charakter ustalenia**

ogólnie wiążące  
<https://inspire.ec.europa.eu/codelist/RegulationNatureValue/generallyBinding>

**profil podstawowy**

teren rolnictwa z zakazem zabudowy  
teren lasu  
teren zieleni naturalnej  
teren wód  
teren komunikacji  
teren ogrodów działkowych  
teren infrastruktury technicznej

**geometria**



**plan**

<https://www.gov.pl/zagospodarowanieprzestrzenne/app/AktPlanowaniaPrzestrzennego/PL.ZIPPZP.10561/021904-POG/1POG>

**strefa planistyczna**

PL.ZIPPZP.10561\_021904-POG\_1POG-50SZ\_20260219T150804

**identfier**

<https://www.gov.pl/zagospodarowanieprzestrzenne/app/StrefaPlanistyczna/PL.ZIPPZP.10561/021904-POG/1POG-50SZ/20260219T150804>

**przestrzen nazw**

PL.ZIPPZP.10561/021904-POG

**lokalny id**

1POG-50SZ

**wersja id**

20260219T150804

**poczatek wersji obiektu**

2026-02-19T15:08:04

**nazwa**

strefa wielofunkcyjna z zabudową zagrodową

**oznaczenie**

50SZ

**symbol**

SZ

**obowiazuje od**

2025-04-08

**obowiazuje do**

obecnie

**status**

w opracowaniu  
<https://inspire.ec.europa.eu/codelist/ProcessStepGeneralValue/elaboration>

**charakter ustalenia**

ogólnie wiążące  
<https://inspire.ec.europa.eu/codelist/RegulationNatureValue/generallyBinding>

**profil podstawowy**

teren zabudowy zagrodowej  
teren produkcji w gospodarstwach rolnych  
teren akwakultury i obsługi rybactwa  
teren komunikacji  
teren zieleni urządzonej  
teren ogrodów działkowych  
teren infrastruktury technicznej

**maksymalna nadziemna intensywnosc zabudowy**

0.9

**maksymalny udzial powierzchni zabudowy**

70%

**maksymalna wysokosc zabudowy**

12.0 m

**minimalny udzial powierzchni biologicznie czynnej**

30%

**geometria**



**plan**

<https://www.gov.pl/zagospodarowanieprzestrzenne/app/AktPlanowaniaPrzestrzennego/PL.ZIPPZP.10561/021904-POG/1POG>

**strefa planistyczna**

PL.ZIPPZP.10561\_021904-POG\_1POG-51SJ\_20250401T103941

**identyfier**

<https://www.gov.pl/zagospodarowanieprzestrzenne/app/StrefaPlanistyczna/PL.ZIPPZP.10561/021904-POG/1POG-51SJ/20250401T103941>

**przestrzen nazw**

PL.ZIPPZP.10561/021904-POG

**lokalny id**

1POG-51SJ

**wersja id**

20250401T103941

**początek wersji obiektu**

2025-04-01T10:39:41

**nazwa**

strefa wielofunkcyjna z zabudową mieszkaniową jednorodzinną

**oznaczenie**

51SJ

**symbol**

SJ

**obowiązuje od**

2025-04-01

**obowiązuje do**

obecnie

**status**

w opracowaniu  
<https://inspire.ec.europa.eu/codelist/ProcessStepGeneralValue/elaboration>

**charakter ustalenia**

ogólnie wiążące  
<https://inspire.ec.europa.eu/codelist/RegulationNatureValue/generallyBinding>

**profil podstawowy**

teren zabudowy mieszkaniowej jednorodzinnej  
 teren usług  
 teren komunikacji  
 teren zieleni urządzonej  
 teren ogrodów działkowych  
 teren infrastruktury technicznej

**maksymalna nadziemna intensywność zabudowy**

0.7

**maksymalny udział powierzchni zabudowy**

60%

**maksymalna wysokość zabudowy**

12.0 m

**minimalny udział powierzchni biologicznie czynnej**

30%

**geometria**





**plan**

<https://www.gov.pl/zagospodarowanieprzestrzenne/app/AktPlanowaniaPrzestrzennego/PL.ZIPPZP.10561/021904-POG/1POG>

**strefa planistyczna**

PL.ZIPPZP.10561\_021904-POG\_1POG-51SW\_20260219T143048

**identyfier**

<https://www.gov.pl/zagospodarowanieprzestrzenne/app/StrefaPlanistyczna/PL.ZIPPZP.10561/021904-POG/1POG-51SW/20260219T143048>

**przestrzen nazw**

PL.ZIPPZP.10561/021904-POG

**lokalny id**

1POG-51SW

**wersja id**

20260219T143048

**poczatek wersji obiektu**

2026-02-19T14:30:48

**nazwa**

strefa wielofunkcyjna z zabudową mieszkaniową wielorodzinną

**oznaczenie**

51SW

**symbol**

SW

**obowiazuje od**

2025-04-08

**obowiazuje do**

obecnie

**status**

w opracowaniu  
<https://inspire.ec.europa.eu/codelist/ProcessStepGeneralValue/elaboration>

**charakter ustalenia**

ogólnie wiążące  
<https://inspire.ec.europa.eu/codelist/RegulationNatureValue/generallyBinding>

**profil podstawowy**

teren zabudowy mieszkaniowej wielorodzinnej  
teren usług  
teren komunikacji  
teren zieleni urządzonej  
teren ogrodów działkowych  
teren infrastruktury technicznej

**maksymalna nadziemna intensywnosc zabudowy**

0.6

**maksymalny udzial powierzchni zabudowy**

40%

**maksymalna wysokosc zabudowy**

12.0 m

**minimalny udzial powierzchni biologicznie czynnej**

30%

**geometria**



**plan**

<https://www.gov.pl/zagospodarowanieprzestrzenne/app/AktPlanowaniaPrzestrzennego/PL.ZIPPZP.10561/021904-POG/1POG>

**strefa planistyczna**

PL.ZIPPZP.10561\_021904-POG\_1POG-51SO\_20250610T114650

**identyfier**

<https://www.gov.pl/zagospodarowanieprzestrzenne/app/StrefaPlanistyczna/PL.ZIPPZP.10561/021904-POG/1POG-51SO/20250610T114650>

**przestrzen nazw**

PL.ZIPPZP.10561/021904-POG

**lokalny id**

1POG-51SO

**wersja id**

20250610T114650

**poczatek wersji obiektu**

2025-06-10T11:46:50

**nazwa**

strefa otwarta

**oznaczenie**

51SO

**symbol**

SO

**obowiazuje od**

2025-06-10

**obowiazuje do**

obecnie

**status**

w opracowaniu  
<https://inspire.ec.europa.eu/codelist/ProcessStepGeneralValue/elaboration>

**charakter ustalenia**

ogólnie wiążące  
<https://inspire.ec.europa.eu/codelist/RegulationNatureValue/generallyBinding>

**profil podstawowy**

teren rolnictwa z zakazem zabudowy  
teren lasu  
teren zieleni naturalnej  
teren wód  
teren komunikacji  
teren ogrodów działkowych  
teren infrastruktury technicznej

**geometria**



**plan**

<https://www.gov.pl/zagospodarowanieprzestrzenne/app/AktPlanowaniaPrzestrzennego/PL.ZIPPZP.10561/021904-POG/1POG>

**strefa planistyczna**

PL.ZIPPZP.10561\_021904-POG\_1POG-51SZ\_20260220T100532

**identyfier**

<https://www.gov.pl/zagospodarowanieprzestrzenne/app/StrefaPlanistyczna/PL.ZIPPZP.10561/021904-POG/1POG-51SZ/20260220T100532>

**przestrzen nazw**

PL.ZIPPZP.10561/021904-POG

**lokalny id**

1POG-51SZ

**wersja id**

20260220T100532

**poczatek wersji obiektu**

2026-02-20T10:05:32

**nazwa**

strefa wielofunkcyjna z zabudową zagrodową

**oznaczenie**

51SZ

**symbol**

SZ

**obowiazuje od**

2025-04-01

**obowiazuje do**

obecnie

**status**

w opracowaniu  
<https://inspire.ec.europa.eu/codelist/ProcessStepGeneralValue/elaboration>

**charakter ustalenia**

ogólnie wiążące  
<https://inspire.ec.europa.eu/codelist/RegulationNatureValue/generallyBinding>

**profil podstawowy**

teren zabudowy zagrodowej  
teren produkcji w gospodarstwach rolnych  
teren akwakultury i obsługi rybactwa  
teren komunikacji  
teren zieleni urządzonej  
teren ogrodów działkowych  
teren infrastruktury technicznej

**maksymalna nadziemna intensywnosc zabudowy**

0.6

**maksymalny udzial powierzchni zabudowy**

40%

**maksymalna wysokosc zabudowy**

12.0 m

**minimalny udzial powierzchni biologicznie czynnej**

30%

**geometria**



**plan**

<https://www.gov.pl/zagospodarowanieprzestrzenne/app/AktPlanowaniaPrzestrzennego/PL.ZIPPZP.10561/021904-POG/1POG>

**strefa planistyczna**

PL.ZIPPZP.10561\_021904-POG\_1POG-52SJ\_20250401T110845

**identyfier**

<https://www.gov.pl/zagospodarowanieprzestrzenne/app/StrefaPlanistyczna/PL.ZIPPZP.10561/021904-POG/1POG-52SJ/20250401T110845>

**przestrzen nazw**

PL.ZIPPZP.10561/021904-POG

**lokalny id**

1POG-52SJ

**wersja id**

20250401T110845

**początek wersji obiektu**

2025-04-01T11:08:45

**nazwa**

strefa wielofunkcyjna z zabudową mieszkaniową jednorodzinną

**oznaczenie**

52SJ

**symbol**

SJ

**obowiązuje od**

2025-04-01

**obowiązuje do**

obecnie

**status**

w opracowaniu  
<https://inspire.ec.europa.eu/codelist/ProcessStepGeneralValue/elaboration>

**charakter ustalenia**

ogólnie wiążące  
<https://inspire.ec.europa.eu/codelist/RegulationNatureValue/generallyBinding>

**profil podstawowy**

teren zabudowy mieszkaniowej jednorodzinnej  
teren usług  
teren komunikacji  
teren zieleni urządzonej  
teren ogrodów działkowych  
teren infrastruktury technicznej

**maksymalna nadziemna intensywność zabudowy**

0.7

**maksymalny udział powierzchni zabudowy**

60%

**maksymalna wysokość zabudowy**

12.0 m

**minimalny udział powierzchni biologicznie czynnej**

30%

**geometria**



**plan**

<https://www.gov.pl/zagospodarowanieprzestrzenne/app/AktPlanowaniaPrzestrzennego/PL.ZIPPZP.10561/021904-POG/1POG>

**strefa planistyczna**

PL.ZIPPZP.10561\_021904-POG\_1POG-52SW\_20260219T152038

**identyfier**

<https://www.gov.pl/zagospodarowanieprzestrzenne/app/StrefaPlanistyczna/PL.ZIPPZP.10561/021904-POG/1POG-52SW/20260219T152038>

**przestrzen nazw**

PL.ZIPPZP.10561/021904-POG

**lokalny id**

1POG-52SW

**wersja id**

20260219T152038

**początek wersji obiektu**

2026-02-19T15:20:38

**nazwa**

strefa wielofunkcyjna z zabudową mieszkaniową wielorodzinną

**oznaczenie**

52SW

**symbol**

SW

**obowiązuje od**

2025-04-07

**obowiązuje do**

obecnie

**status**

w opracowaniu  
<https://inspire.ec.europa.eu/codelist/ProcessStepGeneralValue/elaboration>

**charakter ustalenia**

ogólnie wiążące  
<https://inspire.ec.europa.eu/codelist/RegulationNatureValue/generallyBinding>

**profil podstawowy**

teren zabudowy mieszkaniowej wielorodzinnej  
 teren usług  
 teren komunikacji  
 teren zieleni urządzonej  
 teren ogrodów działkowych  
 teren infrastruktury technicznej

**maksymalna nadziemna intensywnosc zabudowy**

2

**maksymalny udział powierzchni zabudowy**

60%

**maksymalna wysokosc zabudowy**

16.0 m

**minimalny udział powierzchni biologicznie czynnej**

25%

**geometria**





**plan**

<https://www.gov.pl/zagospodarowanieprzestrzenne/app/AktPlanowaniaPrzestrzennego/PL.ZIPPZP.10561/021904-POG/1POG>

**strefa planistyczna**

PL.ZIPPZP.10561\_021904-POG\_1POG-52SO\_20251211T122550

**identyfier**

<https://www.gov.pl/zagospodarowanieprzestrzenne/app/StrefaPlanistyczna/PL.ZIPPZP.10561/021904-POG/1POG-52SO/20251211T122550>

**przestrzen nazw**

PL.ZIPPZP.10561/021904-POG

**lokalny id**

1POG-52SO

**wersja id**

20251211T122550

**poczatek wersji obiektu**

2025-12-11T12:25:50

**nazwa**

strefa otwarta

**oznaczenie**

52SO

**symbol**

SO

**obowiazuje od**

2025-03-27

**obowiazuje do**

obecnie

**status**

w opracowaniu  
<https://inspire.ec.europa.eu/codelist/ProcessStepGeneralValue/elaboration>

**charakter ustalenia**

ogólnie wiążące  
<https://inspire.ec.europa.eu/codelist/RegulationNatureValue/generallyBinding>

**profil podstawowy**

teren rolnictwa z zakazem zabudowy  
teren lasu  
teren zieleni naturalnej  
teren wód  
teren komunikacji  
teren ogrodów działkowych  
teren infrastruktury technicznej

**profil dodatkowy**

teren elektrowni słonecznej

**geometria**





**plan** <https://www.gov.pl/zagospodarowanieprzestrzenne/app/AktPlanowaniaPrzestrzennego/PL.ZIPPZP.10561/021904-POG/1POG>

**strefa planistyczna** PL.ZIPPZP.10561\_021904-POG\_1POG-52SZ\_20260220T100802

**identyfier** <https://www.gov.pl/zagospodarowanieprzestrzenne/app/StrefaPlanistyczna/PL.ZIPPZP.10561/021904-POG/1POG-52SZ/20260220T100802>

**przestrzen nazw** PL.ZIPPZP.10561/021904-POG

**lokalny id** 1POG-52SZ

**wersja id** 20260220T100802

**początek wersji obiektu** 2026-02-20T10:08:02

**nazwa** strefa wielofunkcyjna z zabudową zagrodową

**oznaczenie** 52SZ

**symbol** SZ

**obowiązuje od** 2025-04-01

**obowiązuje do** obecnie

**status** w opracowaniu  
<https://inspire.ec.europa.eu/codelist/ProcessStepGeneralValue/elaboration>

**charakter ustalenia** ogólnie wiążące  
<https://inspire.ec.europa.eu/codelist/RegulationNatureValue/generallyBinding>

**profil podstawowy** teren zabudowy zagrodowej  
teren produkcji w gospodarstwach rolnych  
teren akwakultury i obsługi rybactwa  
teren komunikacji  
teren zieleni urządzonej  
teren ogrodów działkowych  
teren infrastruktury technicznej

**maksymalna nadziemna intensywność zabudowy** 0.6

**maksymalny udział powierzchni zabudowy** 40%

**maksymalna wysokość zabudowy** 12.0 m

**minimalny udział powierzchni biologicznie czynnej** 30%

**geometria**



**plan**

<https://www.gov.pl/zagospodarowanieprzestrzenne/app/AktPlanowaniaPrzestrzennego/PL.ZIPPZP.10561/021904-POG/1POG>

**strefa planistyczna**

PL.ZIPPZP.10561\_021904-POG\_1POG-53SZ\_20260220T100813

**identyfier**

<https://www.gov.pl/zagospodarowanieprzestrzenne/app/StrefaPlanistyczna/PL.ZIPPZP.10561/021904-POG/1POG-53SZ/20260220T100813>

**przestrzen nazw**

PL.ZIPPZP.10561/021904-POG

**lokalny id**

1POG-53SZ

**wersja id**

20260220T100813

**poczatek wersji obiektu**

2026-02-20T10:08:13

**nazwa**

strefa wielofunkcyjna z zabudową zagrodową

**oznaczenie**

53SZ

**symbol**

SZ

**obowiazuje od**

2025-04-01

**obowiazuje do**

obecnie

**status**

w opracowaniu  
<https://inspire.ec.europa.eu/codelist/ProcessStepGeneralValue/elaboration>

**charakter ustalenia**

ogólnie wiążące  
<https://inspire.ec.europa.eu/codelist/RegulationNatureValue/generallyBinding>

**profil podstawowy**

teren zabudowy zagrodowej  
teren produkcji w gospodarstwach rolnych  
teren akwakultury i obsługi rybactwa  
teren komunikacji  
teren zieleni urządzonej  
teren ogrodów działkowych  
teren infrastruktury technicznej

**maksymalna nadziemna intensywnosc zabudowy**

0.6

**maksymalny udzial powierzchni zabudowy**

40%

**maksymalna wysokosc zabudowy**

12.0 m

**minimalny udzial powierzchni biologicznie czynnej**

30%

**geometria**



**plan**

<https://www.gov.pl/zagospodarowanieprzestrzenne/app/AktPlanowaniaPrzestrzennego/PL.ZIPPZP.10561/021904-POG/1POG>

**strefa planistyczna**

PL.ZIPPZP.10561\_021904-POG\_1POG-53SJ\_20250401T134751

**identyfier**

<https://www.gov.pl/zagospodarowanieprzestrzenne/app/StrefaPlanistyczna/PL.ZIPPZP.10561/021904-POG/1POG-53SJ/20250401T134751>

**przestrzen nazw**

PL.ZIPPZP.10561/021904-POG

**lokalny id**

1POG-53SJ

**wersja id**

20250401T134751

**początek wersji obiektu**

2025-04-01T13:47:51

**nazwa**

strefa wielofunkcyjna z zabudową mieszkaniową jednorodzinną

**oznaczenie**

53SJ

**symbol**

SJ

**obowiązuje od**

2025-04-01

**obowiązuje do**

obecnie

**status**

w opracowaniu  
<https://inspire.ec.europa.eu/codelist/ProcessStepGeneralValue/elaboration>

**charakter ustalenia**

ogólnie wiążące  
<https://inspire.ec.europa.eu/codelist/RegulationNatureValue/generallyBinding>

**profil podstawowy**

teren zabudowy mieszkaniowej jednorodzinnej  
 teren usług  
 teren komunikacji  
 teren zieleni urządzonej  
 teren ogrodów działkowych  
 teren infrastruktury technicznej

**maksymalna nadziemna intensywność zabudowy**

1

**maksymalny udział powierzchni zabudowy**

60%

**maksymalna wysokość zabudowy**

10.0 m

**minimalny udział powierzchni biologicznie czynnej**

30%

**geometria**



**plan**

<https://www.gov.pl/zagospodarowanieprzestrzenne/app/AktPlanowaniaPrzestrzennego/PL.ZIPPZP.10561/021904-POG/1POG>

**strefa planistyczna**

PL.ZIPPZP.10561\_021904-POG\_1POG-53SW\_20260220T093606

**identyfier**

<https://www.gov.pl/zagospodarowanieprzestrzenne/app/StrefaPlanistyczna/PL.ZIPPZP.10561/021904-POG/1POG-53SW/20260220T093606>

**przestrzen nazw**

PL.ZIPPZP.10561/021904-POG

**lokalny id**

1POG-53SW

**wersja id**

20260220T093606

**poczatek wersji obiektu**

2026-02-20T09:36:06

**nazwa**

strefa wielofunkcyjna z zabudową mieszkaniową wielorodzinną

**oznaczenie**

53SW

**symbol**

SW

**obowiazuje od**

2025-04-10

**obowiazuje do**

obecnie

**status**

w opracowaniu  
<https://inspire.ec.europa.eu/codelist/ProcessStepGeneralValue/elaboration>

**charakter ustalenia**

ogólnie wiążące  
<https://inspire.ec.europa.eu/codelist/RegulationNatureValue/generallyBinding>

**profil podstawowy**

teren zabudowy mieszkaniowej wielorodzinnej  
teren usług  
teren komunikacji  
teren zieleni urządzonej  
teren ogrodów działkowych  
teren infrastruktury technicznej

**profil dodatkowy**

teren zabudowy mieszkaniowej jednorodzinnej

**maksymalna nadziemna intensywnosc zabudowy**

0.6

**maksymalny udzial powierzchni zabudowy**

30%

**maksymalna wysokosc zabudowy**

13.0 m

**minimalny udzial powierzchni biologicznie czynnej**

30%

**geometria**



**plan**

<https://www.gov.pl/zagospodarowanieprzestrzenne/app/AktPlanowaniaPrzestrzennego/PL.ZIPPZP.10561/021904-POG/1POG>

**strefa planistyczna**

PL.ZIPPZP.10561\_021904-POG\_1POG-53SO\_20251211T131519

**identyfier**

<https://www.gov.pl/zagospodarowanieprzestrzenne/app/StrefaPlanistyczna/PL.ZIPPZP.10561/021904-POG/1POG-53SO/20251211T131519>

**przestrzen nazw**

PL.ZIPPZP.10561/021904-POG

**lokalny id**

1POG-53SO

**wersja id**

20251211T131519

**poczatek wersji obiektu**

2025-12-11T13:15:19

**nazwa**

strefa otwarta

**oznaczenie**

53SO

**symbol**

SO

**obowiazuje od**

2025-03-27

**obowiazuje do**

obecnie

**status**

w opracowaniu  
<https://inspire.ec.europa.eu/codelist/ProcessStepGeneralValue/elaboration>

**charakter ustalenia**

ogólnie wiążące  
<https://inspire.ec.europa.eu/codelist/RegulationNatureValue/generallyBinding>

**profil podstawowy**

teren rolnictwa z zakazem zabudowy  
teren lasu  
teren zieleni naturalnej  
teren wód  
teren komunikacji  
teren ogrodów działkowych  
teren infrastruktury technicznej

**geometria**





<b>plan</b>	<a href="https://www.gov.pl/zagospodarowanieprzestrzenne/app/AktPlanowaniaPrzestrzennego/PL.ZIPPZP.10561/021904-POG/1POG">https://www.gov.pl/zagospodarowanieprzestrzenne/app/AktPlanowaniaPrzestrzennego/PL.ZIPPZP.10561/021904-POG/1POG</a>
-------------	-----------------------------------------------------------------------------------------------------------------------------------------------------------------------------------------------------------------------------------------------

<b>strefa planistyczna</b>	PL.ZIPPZP.10561_021904-POG_1POG-54SO_20260210T175207
----------------------------	------------------------------------------------------

<b>identifier</b>	<a href="https://www.gov.pl/zagospodarowanieprzestrzenne/app/StrefaPlanistyczna/PL.ZIPPZP.10561/021904-POG/1POG-54SO/20260210T175207">https://www.gov.pl/zagospodarowanieprzestrzenne/app/StrefaPlanistyczna/PL.ZIPPZP.10561/021904-POG/1POG-54SO/20260210T175207</a>
-------------------	-----------------------------------------------------------------------------------------------------------------------------------------------------------------------------------------------------------------------------------------------------------------------

<b>przestrzen nazw</b>	PL.ZIPPZP.10561/021904-POG
------------------------	----------------------------

<b>lokalny id</b>	1POG-54SO
-------------------	-----------

<b>wersja id</b>	20260210T175207
------------------	-----------------

<b>poczatek wersji obiektu</b>	2026-02-10T17:52:07
--------------------------------	---------------------

<b>nazwa</b>	strefa otwarta
--------------	----------------

<b>oznaczenie</b>	54SO
-------------------	------

<b>symbol</b>	SO
---------------	----

<b>obowiazuje od</b>	2025-03-27
----------------------	------------

<b>obowiazuje do</b>	obecnie
----------------------	---------

<b>status</b>	w opracowaniu <a href="https://inspire.ec.europa.eu/codelist/ProcessStepGeneralValue/elaboration">https://inspire.ec.europa.eu/codelist/ProcessStepGeneralValue/elaboration</a>
---------------	------------------------------------------------------------------------------------------------------------------------------------------------------------------------------------

<b>charakter ustalenia</b>	ogólnie wiążące <a href="https://inspire.ec.europa.eu/codelist/RegulationNatureValue/generallyBinding">https://inspire.ec.europa.eu/codelist/RegulationNatureValue/generallyBinding</a>
----------------------------	--------------------------------------------------------------------------------------------------------------------------------------------------------------------------------------------

<b>profil podstawowy</b>	teren rolnictwa z zakazem zabudowy teren lasu teren zieleni naturalnej teren wód teren komunikacji teren ogrodów działkowych teren infrastruktury technicznej
--------------------------	---------------------------------------------------------------------------------------------------------------------------------------------------------------------------------

<b>geometria</b>	
------------------	--





**plan**

<https://www.gov.pl/zagospodarowanieprzestrzenne/app/AktPlanowaniaPrzestrzennego/PL.ZIPPZP.10561/021904-POG/1POG>

**strefa planistyczna**

PL.ZIPPZP.10561\_021904-POG\_1POG-54SZ\_20260220T102422

**identyfier**

<https://www.gov.pl/zagospodarowanieprzestrzenne/app/StrefaPlanistyczna/PL.ZIPPZP.10561/021904-POG/1POG-54SZ/20260220T102422>

**przestrzen nazw**

PL.ZIPPZP.10561/021904-POG

**lokalny id**

1POG-54SZ

**wersja id**

20260220T102422

**poczatek wersji obiektu**

2026-02-20T10:24:22

**nazwa**

strefa wielofunkcyjna z zabudową zagrodową

**oznaczenie**

54SZ

**symbol**

SZ

**obowiazuje od**

2025-04-01

**obowiazuje do**

obecnie

**status**

w opracowaniu  
<https://inspire.ec.europa.eu/codelist/ProcessStepGeneralValue/elaboration>

**charakter ustalenia**

ogólnie wiążące  
<https://inspire.ec.europa.eu/codelist/RegulationNatureValue/generallyBinding>

**profil podstawowy**

teren zabudowy zagrodowej  
 teren produkcji w gospodarstwach rolnych  
 teren akwakultury i obsługi rybactwa  
 teren komunikacji  
 teren zieleni urządzonej  
 teren ogrodów działkowych  
 teren infrastruktury technicznej

**maksymalna nadziemna intensywnosc zabudowy**

0.9

**maksymalny udzial powierzchni zabudowy**

60%

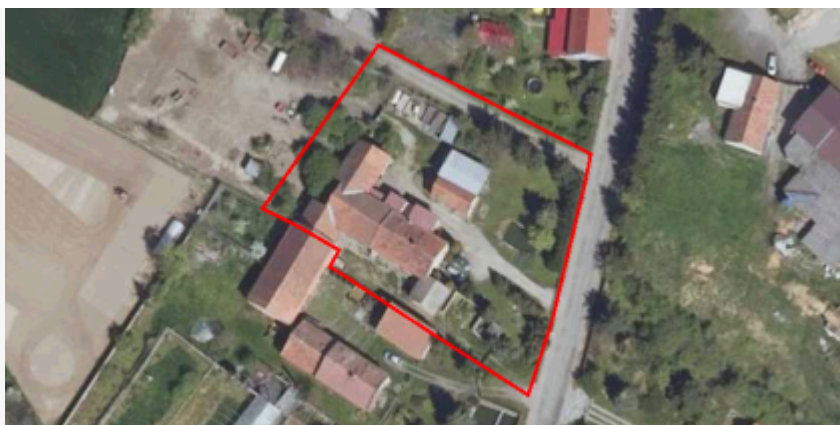
**maksymalna wysokosc zabudowy**

12.0 m

**minimalny udzial powierzchni biologicznie czynnej**

30%

**geometria**



**plan**

<https://www.gov.pl/zagospodarowanieprzestrzenne/app/AktPlanowaniaPrzestrzennego/PL.ZIPPZP.10561/021904-POG/1POG>

**strefa planistyczna**

PL.ZIPPZP.10561\_021904-POG\_1POG-54SJ\_20250401T135046

**identyfier**

<https://www.gov.pl/zagospodarowanieprzestrzenne/app/StrefaPlanistyczna/PL.ZIPPZP.10561/021904-POG/1POG-54SJ/20250401T135046>

**przestrzen nazw**

PL.ZIPPZP.10561/021904-POG

**lokalny id**

1POG-54SJ

**wersja id**

20250401T135046

**początek wersji obiektu**

2025-04-01T13:50:46

**nazwa**

strefa wielofunkcyjna z zabudową mieszkaniową jednorodzinną

**oznaczenie**

54SJ

**symbol**

SJ

**obowiązuje od**

2025-04-01

**obowiązuje do**

obecnie

**status**

w opracowaniu  
<https://inspire.ec.europa.eu/codelist/ProcessStepGeneralValue/elaboration>

**charakter ustalenia**

ogólnie wiążące  
<https://inspire.ec.europa.eu/codelist/RegulationNatureValue/generallyBinding>

**profil podstawowy**

teren zabudowy mieszkaniowej jednorodzinnej  
 teren usług  
 teren komunikacji  
 teren zieleni urządzonej  
 teren ogrodów działkowych  
 teren infrastruktury technicznej

**maksymalna nadziemna intensywność zabudowy**

0.4

**maksymalny udział powierzchni zabudowy**

40%

**maksymalna wysokość zabudowy**

11.0 m

**minimalny udział powierzchni biologicznie czynnej**

50%

**geometria**



**plan**

<https://www.gov.pl/zagospodarowanieprzestrzenne/app/AktPlanowaniaPrzestrzennego/PL.ZIPPZP.10561/021904-POG/1POG>

**strefa planistyczna**

PL.ZIPPZP.10561\_021904-POG\_1POG-54SW\_20260220T094856

**identyfier**

<https://www.gov.pl/zagospodarowanieprzestrzenne/app/StrefaPlanistyczna/PL.ZIPPZP.10561/021904-POG/1POG-54SW/20260220T094856>

**przestrzen nazw**

PL.ZIPPZP.10561/021904-POG

**lokalny id**

1POG-54SW

**wersja id**

20260220T094856

**początek wersji obiektu**

2026-02-20T09:48:56

**nazwa**

strefa wielofunkcyjna z zabudową mieszkaniową wielorodzinną

**oznaczenie**

54SW

**symbol**

SW

**obowiązuje od**

2025-04-10

**obowiązuje do**

obecnie

**status**

w opracowaniu  
<https://inspire.ec.europa.eu/codelist/ProcessStepGeneralValue/elaboration>

**charakter ustalenia**

ogólnie wiążące  
<https://inspire.ec.europa.eu/codelist/RegulationNatureValue/generallyBinding>

**profil podstawowy**

teren zabudowy mieszkaniowej wielorodzinnej  
teren usług  
teren komunikacji  
teren zieleni urządzonej  
teren ogrodów działkowych  
teren infrastruktury technicznej

**maksymalna nadziemna intensywność zabudowy**

0.6

**maksymalny udział powierzchni zabudowy**

30%

**maksymalna wysokość zabudowy**

13.0 m

**minimalny udział powierzchni biologicznie czynnej**

30%

**geometria**



plan

<https://www.gov.pl/zagospodarowanieprzestrzenne/app/AktPlanowaniaPrzestrzennego/PL.ZIPPZP.10561/021904-POG/1POG>

strefa planistyczna

PL.ZIPPZP.10561\_021904-POG\_1POG-55SJ\_20250401T135212

identyfier

<https://www.gov.pl/zagospodarowanieprzestrzenne/app/StrefaPlanistyczna/PL.ZIPPZP.10561/021904-POG/1POG-55SJ/20250401T135212>

przestrzen nazw

PL.ZIPPZP.10561/021904-POG

lokalny id

1POG-55SJ

wersja id

20250401T135212

początek wersji obiektu

2025-04-01T13:52:12

nazwa

strefa wielofunkcyjna z zabudową mieszkaniową jednorodzinną

oznaczenie

55SJ

symbol

SJ

obowiązuje od

2025-04-01

obowiązuje do

obecnie

status

w opracowaniu  
<https://inspire.ec.europa.eu/codelist/ProcessStepGeneralValue/elaboration>

charakter ustalenia

ogólnie wiążące  
<https://inspire.ec.europa.eu/codelist/RegulationNatureValue/generallyBinding>

profil podstawowy

teren zabudowy mieszkaniowej jednorodzinnej  
teren usług  
teren komunikacji  
teren zieleni urządzonej  
teren ogrodów działkowych  
teren infrastruktury technicznej

maksymalna nadziemna intensywność zabudowy

0.7

maksymalny udział powierzchni zabudowy

40%

maksymalna wysokość zabudowy

11.0 m

minimalny udział powierzchni biologicznie czynnej

35%

geometria



**plan**

<https://www.gov.pl/zagospodarowanieprzestrzenne/app/AktPlanowaniaPrzestrzennego/PL.ZIPPZP.10561/021904-POG/1POG>

**strefa planistyczna**

PL.ZIPPZP.10561\_021904-POG\_1POG-55SO\_20260306T093309

**identyfier**

<https://www.gov.pl/zagospodarowanieprzestrzenne/app/StrefaPlanistyczna/PL.ZIPPZP.10561/021904-POG/1POG-55SO/20260306T093309>

**przestrzen nazw**

PL.ZIPPZP.10561/021904-POG

**lokalny id**

1POG-55SO

**wersja id**

20260306T093309

**poczatek wersji obiektu**

2026-03-06T09:33:09

**nazwa**

strefa otwarta

**oznaczenie**

55SO

**symbol**

SO

**obowiazuje od**

2025-04-08

**obowiazuje do**

obecnie

**status**

w opracowaniu  
<https://inspire.ec.europa.eu/codelist/ProcessStepGeneralValue/elaboration>

**charakter ustalenia**

ogólnie wiążące  
<https://inspire.ec.europa.eu/codelist/RegulationNatureValue/generallyBinding>

**profil podstawowy**

teren rolnictwa z zakazem zabudowy  
teren lasu  
teren zieleni naturalnej  
teren wód  
teren komunikacji  
teren ogrodów działkowych  
teren infrastruktury technicznej

**geometria**



**plan**

<https://www.gov.pl/zagospodarowanieprzestrzenne/app/AktPlanowaniaPrzestrzennego/PL.ZIPPZP.10561/021904-POG/1POG>

**strefa planistyczna**

PL.ZIPPZP.10561\_021904-POG\_1POG-55SW\_20260220T094906

**identyfier**

<https://www.gov.pl/zagospodarowanieprzestrzenne/app/StrefaPlanistyczna/PL.ZIPPZP.10561/021904-POG/1POG-55SW/20260220T094906>

**przestrzen nazw**

PL.ZIPPZP.10561/021904-POG

**lokalny id**

1POG-55SW

**wersja id**

20260220T094906

**początek wersji obiektu**

2026-02-20T09:49:06

**nazwa**

strefa wielofunkcyjna z zabudową mieszkaniową wielorodzinną

**oznaczenie**

55SW

**symbol**

SW

**obowiązuje od**

2025-04-10

**obowiązuje do**

obecnie

**status**

w opracowaniu  
<https://inspire.ec.europa.eu/codelist/ProcessStepGeneralValue/elaboration>

**charakter ustalenia**

ogólnie wiążące  
<https://inspire.ec.europa.eu/codelist/RegulationNatureValue/generallyBinding>

**profil podstawowy**

teren zabudowy mieszkaniowej wielorodzinnej  
 teren usług  
 teren komunikacji  
 teren zieleni urządzonej  
 teren ogrodów działkowych  
 teren infrastruktury technicznej

**maksymalna nadziemna intensywnosc zabudowy**

0.6

**maksymalny udział powierzchni zabudowy**

30%

**maksymalna wysokosc zabudowy**

13.0 m

**minimalny udział powierzchni biologicznie czynnej**

30%

**geometria**





**plan**

<https://www.gov.pl/zagospodarowanieprzestrzenne/app/AktPlanowaniaPrzestrzennego/PL.ZIPPZP.10561/021904-POG/1POG>

**strefa planistyczna**

PL.ZIPPZP.10561\_021904-POG\_1POG-55SZ\_20260316T124943

**identyfier**

<https://www.gov.pl/zagospodarowanieprzestrzenne/app/StrefaPlanistyczna/PL.ZIPPZP.10561/021904-POG/1POG-55SZ/20260316T124943>

**przestrzen nazw**

PL.ZIPPZP.10561/021904-POG

**lokalny id**

1POG-55SZ

**wersja id**

20260316T124943

**poczatek wersji obiektu**

2026-03-16T12:49:43

**nazwa**

strefa wielofunkcyjna z zabudową zagrodową

**oznaczenie**

55SZ

**symbol**

SZ

**obowiazuje od**

2025-03-31

**obowiazuje do**

obecnie

**status**

w opracowaniu  
<https://inspire.ec.europa.eu/codelist/ProcessStepGeneralValue/elaboration>

**charakter ustalenia**

ogólnie wiążące  
<https://inspire.ec.europa.eu/codelist/RegulationNatureValue/generallyBinding>

**profil podstawowy**

teren zabudowy zagrodowej  
teren produkcji w gospodarstwach rolnych  
teren akwakultury i obsługi rybactwa  
teren komunikacji  
teren zieleni urządzonej  
teren ogrodów działkowych  
teren infrastruktury technicznej

**maksymalna nadziemna intensywnosc zabudowy**

0.9

**maksymalny udzial powierzchni zabudowy**

60%

**maksymalna wysokosc zabudowy**

12.0 m

**minimalny udzial powierzchni biologicznie czynnej**

30%

**geometria**



**plan**

<https://www.gov.pl/zagospodarowanieprzestrzenne/app/AktPlanowaniaPrzestrzennego/PL.ZIPPZP.10561/021904-POG/1POG>

**strefa planistyczna**

PL.ZIPPZP.10561\_021904-POG\_1POG-56SJ\_20250401T135329

**identyfier**

<https://www.gov.pl/zagospodarowanieprzestrzenne/app/StrefaPlanistyczna/PL.ZIPPZP.10561/021904-POG/1POG-56SJ/20250401T135329>

**przestrzen nazw**

PL.ZIPPZP.10561/021904-POG

**lokalny id**

1POG-56SJ

**wersja id**

20250401T135329

**początek wersji obiektu**

2025-04-01T13:53:29

**nazwa**

strefa wielofunkcyjna z zabudową mieszkaniową jednorodzinną

**oznaczenie**

56SJ

**symbol**

SJ

**obowiązuje od**

2025-04-01

**obowiązuje do**

obecnie

**status**

w opracowaniu  
<https://inspire.ec.europa.eu/codelist/ProcessStepGeneralValue/elaboration>

**charakter ustalenia**

ogólnie wiążące  
<https://inspire.ec.europa.eu/codelist/RegulationNatureValue/generallyBinding>

**profil podstawowy**

teren zabudowy mieszkaniowej jednorodzinnej  
 teren usług  
 teren komunikacji  
 teren zieleni urządzonej  
 teren ogrodów działkowych  
 teren infrastruktury technicznej

**maksymalna nadziemna intensywnosc zabudowy**

0.7

**maksymalny udział powierzchni zabudowy**

40%

**maksymalna wysokosc zabudowy**

11.0 m

**minimalny udział powierzchni biologicznie czynnej**

35%

**geometria**



**plan**

<https://www.gov.pl/zagospodarowanieprzestrzenne/app/AktPlanowaniaPrzestrzennego/PL.ZIPPZP.10561/021904-POG/1POG>

**strefa planistyczna**

PL.ZIPPZP.10561\_021904-POG\_1POG-56SO\_20260211T092513

**identyfier**

<https://www.gov.pl/zagospodarowanieprzestrzenne/app/StrefaPlanistyczna/PL.ZIPPZP.10561/021904-POG/1POG-56SO/20260211T092513>

**przestrzen nazw**

PL.ZIPPZP.10561/021904-POG

**lokalny id**

1POG-56SO

**wersja id**

20260211T092513

**początek wersji obiektu**

2026-02-11T09:25:13

**nazwa**

strefa otwarta

**oznaczenie**

56SO

**symbol**

SO

**obowiązuje od**

2025-04-01

**obowiązuje do**

obecnie

**status**

w opracowaniu  
<https://inspire.ec.europa.eu/codelist/ProcessStepGeneralValue/elaboration>

**charakter ustalenia**

ogólnie wiążące  
<https://inspire.ec.europa.eu/codelist/RegulationNatureValue/generallyBinding>

**profil podstawowy**

teren rolnictwa z zakazem zabudowy  
teren lasu  
teren zieleni naturalnej  
teren wód  
teren komunikacji  
teren ogrodów działkowych  
teren infrastruktury technicznej

**geometria**



plan	<a href="https://www.gov.pl/zagospodarowanieprzestrzenne/app/AktPlanowaniaPrzestrzennego/PL.ZIPPZP.10561/021904-POG/1POG">https://www.gov.pl/zagospodarowanieprzestrzenne/app/AktPlanowaniaPrzestrzennego/PL.ZIPPZP.10561/021904-POG/1POG</a>
------	-----------------------------------------------------------------------------------------------------------------------------------------------------------------------------------------------------------------------------------------------

strefa planistyczna	PL.ZIPPZP.10561_021904-POG_1POG-56SW_20260306T101643
---------------------	------------------------------------------------------

identifier	<a href="https://www.gov.pl/zagospodarowanieprzestrzenne/app/StrefaPlanistyczna/PL.ZIPPZP.10561/021904-POG/1POG-56SW/20260306T101643">https://www.gov.pl/zagospodarowanieprzestrzenne/app/StrefaPlanistyczna/PL.ZIPPZP.10561/021904-POG/1POG-56SW/20260306T101643</a>
------------	-----------------------------------------------------------------------------------------------------------------------------------------------------------------------------------------------------------------------------------------------------------------------

przestrzen nazw	PL.ZIPPZP.10561/021904-POG
-----------------	----------------------------

lokalny id	1POG-56SW
------------	-----------

wersja id	20260306T101643
-----------	-----------------

początek wersji obiektu	2026-03-06T10:16:43
-------------------------	---------------------

nazwa	strefa wielofunkcyjna z zabudową mieszkaniową wielorodzinną
-------	-------------------------------------------------------------

oznaczenie	56SW
------------	------

symbol	SW
--------	----

obowiązuje od	2025-04-08
---------------	------------

obowiązuje do	obecnie
---------------	---------

status	w opracowaniu <a href="https://inspire.ec.europa.eu/codelist/ProcessStepGeneralValue/elaboration">https://inspire.ec.europa.eu/codelist/ProcessStepGeneralValue/elaboration</a>
--------	------------------------------------------------------------------------------------------------------------------------------------------------------------------------------------

charakter ustalenia	ogólnie wiążące <a href="https://inspire.ec.europa.eu/codelist/RegulationNatureValue/generallyBinding">https://inspire.ec.europa.eu/codelist/RegulationNatureValue/generallyBinding</a>
---------------------	--------------------------------------------------------------------------------------------------------------------------------------------------------------------------------------------

profil podstawowy	teren zabudowy mieszkaniowej wielorodzinnej teren usług teren komunikacji teren zieleni urządzonej teren ogrodów działkowych teren infrastruktury technicznej
-------------------	------------------------------------------------------------------------------------------------------------------------------------------------------------------------------

maksymalna nadziemna intensywnosc zabudowy	0.9
--------------------------------------------	-----

maksymalny udział powierzchni zabudowy	70%
----------------------------------------	-----

maksymalna wysokosc zabudowy	12.0 m
------------------------------	--------

minimalny udział powierzchni biologicznie czynnej	30%
---------------------------------------------------	-----

geometria	
-----------	--



**plan**

<https://www.gov.pl/zagospodarowanieprzestrzenne/app/AktPlanowaniaPrzestrzennego/PL.ZIPPZP.10561/021904-POG/1POG>

**strefa planistyczna**

PL.ZIPPZP.10561\_021904-POG\_1POG-57SJ\_20250401T135726

**identyfier**

<https://www.gov.pl/zagospodarowanieprzestrzenne/app/StrefaPlanistyczna/PL.ZIPPZP.10561/021904-POG/1POG-57SJ/20250401T135726>

**przestrzen nazw**

PL.ZIPPZP.10561/021904-POG

**lokalny id**

1POG-57SJ

**wersja id**

20250401T135726

**początek wersji obiektu**

2025-04-01T13:57:26

**nazwa**

strefa wielofunkcyjna z zabudową mieszkaniową jednorodzinną

**oznaczenie**

57SJ

**symbol**

SJ

**obowiązuje od**

2025-04-01

**obowiązuje do**

obecnie

**status**

w opracowaniu  
<https://inspire.ec.europa.eu/codelist/ProcessStepGeneralValue/elaboration>

**charakter ustalenia**

ogólnie wiążące  
<https://inspire.ec.europa.eu/codelist/RegulationNatureValue/generallyBinding>

**profil podstawowy**

teren zabudowy mieszkaniowej jednorodzinnej  
teren usług  
teren komunikacji  
teren zieleni urządzonej  
teren ogrodów działkowych  
teren infrastruktury technicznej

**maksymalna nadziemna intensywność zabudowy**

0.4

**maksymalny udział powierzchni zabudowy**

40%

**maksymalna wysokość zabudowy**

11.0 m

**minimalny udział powierzchni biologicznie czynnej**

50%

**geometria**



**plan**

<https://www.gov.pl/zagospodarowanieprzestrzenne/app/AktPlanowaniaPrzestrzennego/PL.ZIPPZP.10561/021904-POG/1POG>

**strefa planistyczna**

PL.ZIPPZP.10561\_021904-POG\_1POG-57SO\_20260211T092713

**identyfier**

<https://www.gov.pl/zagospodarowanieprzestrzenne/app/StrefaPlanistyczna/PL.ZIPPZP.10561/021904-POG/1POG-57SO/20260211T092713>

**przestrzen nazw**

PL.ZIPPZP.10561/021904-POG

**lokalny id**

1POG-57SO

**wersja id**

20260211T092713

**poczatek wersji obiektu**

2026-02-11T09:27:13

**nazwa**

strefa otwarta

**oznaczenie**

57SO

**symbol**

SO

**obowiazuje od**

2025-04-01

**obowiazuje do**

obecnie

**status**

w opracowaniu  
<https://inspire.ec.europa.eu/codelist/ProcessStepGeneralValue/elaboration>

**charakter ustalenia**

ogólnie wiążące  
<https://inspire.ec.europa.eu/codelist/RegulationNatureValue/generallyBinding>

**profil podstawowy**

teren rolnictwa z zakazem zabudowy  
teren lasu  
teren zieleni naturalnej  
teren wód  
teren komunikacji  
teren ogrodów działkowych  
teren infrastruktury technicznej

**geometria**





**plan**

<https://www.gov.pl/zagospodarowanieprzestrzenne/app/AktPlanowaniaPrzestrzennego/PL.ZIPPZP.10561/021904-POG/1POG>

**strefa planistyczna**

PL.ZIPPZP.10561\_021904-POG\_1POG-57SW\_20260306T093903

**identyfier**

<https://www.gov.pl/zagospodarowanieprzestrzenne/app/StrefaPlanistyczna/PL.ZIPPZP.10561/021904-POG/1POG-57SW/20260306T093903>

**przestrzen nazw**

PL.ZIPPZP.10561/021904-POG

**lokalny id**

1POG-57SW

**wersja id**

20260306T093903

**początek wersji obiektu**

2026-03-06T09:39:03

**nazwa**

strefa wielofunkcyjna z zabudową mieszkaniową wielorodzinną

**oznaczenie**

57SW

**symbol**

SW

**obowiązuje od**

2025-04-08

**obowiązuje do**

obecnie

**status**

w opracowaniu  
<https://inspire.ec.europa.eu/codelist/ProcessStepGeneralValue/elaboration>

**charakter ustalenia**

ogólnie wiążące  
<https://inspire.ec.europa.eu/codelist/RegulationNatureValue/generallyBinding>

**profil podstawowy**

teren zabudowy mieszkaniowej wielorodzinnej  
teren usług  
teren komunikacji  
teren zieleni urządzonej  
teren ogrodów działkowych  
teren infrastruktury technicznej

**maksymalna nadziemna intensywność zabudowy**

0.9

**maksymalny udział powierzchni zabudowy**

70%

**maksymalna wysokość zabudowy**

12.0 m

**minimalny udział powierzchni biologicznie czynnej**

30%

**geometria**



**plan** <https://www.gov.pl/zagospodarowanieprzestrzenne/app/AktPlanowaniaPrzestrzennego/PL.ZIPPZP.10561/021904-POG/1POG>

**strefa planistyczna** PL.ZIPPZP.10561\_021904-POG\_1POG-58SJ\_20250403T112754

**identyfier** <https://www.gov.pl/zagospodarowanieprzestrzenne/app/StrefaPlanistyczna/PL.ZIPPZP.10561/021904-POG/1POG-58SJ/20250403T112754>

**przestrzen nazw** PL.ZIPPZP.10561/021904-POG

**lokalny id** 1POG-58SJ

**wersja id** 20250403T112754

**początek wersji obiektu** 2025-04-03T11:27:54

**nazwa** strefa wielofunkcyjna z zabudową mieszkaniową jednorodzinną

**oznaczenie** 58SJ

**symbol** SJ

**obowiązuje od** 2025-04-03

**obowiązuje do** obecnie

**status** w opracowaniu  
<https://inspire.ec.europa.eu/codelist/ProcessStepGeneralValue/elaboration>

**charakter ustalenia** ogólnie wiążące  
<https://inspire.ec.europa.eu/codelist/RegulationNatureValue/generallyBinding>

**profil podstawowy** teren zabudowy mieszkaniowej jednorodzinnej  
teren usług  
teren komunikacji  
teren zieleni urządzonej  
teren ogrodów działkowych  
teren infrastruktury technicznej

**maksymalna nadziemna intensywnosc zabudowy** 0.7

**maksymalny udział powierzchni zabudowy** 40%

**maksymalna wysokosc zabudowy** 10.0 m

**minimalny udział powierzchni biologicznie czynnej** 50%

**geometria**



**plan** <https://www.gov.pl/zagospodarowanieprzestrzenne/app/AktPlanowaniaPrzestrzennego/PL.ZIPPZP.10561/021904-POG/1POG>

**strefa planistyczna** PL.ZIPPZP.10561\_021904-POG\_1POG-58SW\_20260306T094552

**identyfier** <https://www.gov.pl/zagospodarowanieprzestrzenne/app/StrefaPlanistyczna/PL.ZIPPZP.10561/021904-POG/1POG-58SW/20260306T094552>

**przestrzen nazw** PL.ZIPPZP.10561/021904-POG

**lokalny id** 1POG-58SW

**wersja id** 20260306T094552

**poczatek wersji obiektu** 2026-03-06T09:45:52

**nazwa** strefa wielofunkcyjna z zabudową mieszkaniową wielorodzinną

**oznaczenie** 58SW

**symbol** SW

**obowiazuje od** 2025-04-08

**obowiazuje do** obecnie

**status** w opracowaniu  
<https://inspire.ec.europa.eu/codelist/ProcessStepGeneralValue/elaboration>

**charakter ustalenia** ogólnie wiążące  
<https://inspire.ec.europa.eu/codelist/RegulationNatureValue/generallyBinding>

**profil podstawowy** teren zabudowy mieszkaniowej wielorodzinnej  
teren usług  
teren komunikacji  
teren zieleni urządzonej  
teren ogrodów działkowych  
teren infrastruktury technicznej

**profil dodatkowy** teren zabudowy mieszkaniowej jednorodzinnej

**maksymalna nadziemna intensywnosc zabudowy** 0.9

**maksymalny udzial powierzchni zabudowy** 70%

**maksymalna wysokosc zabudowy** 12.0 m

**minimalny udzial powierzchni biologicznie czynnej** 30%

**geometria**

**plan**

<https://www.gov.pl/zagospodarowanieprzestrzenne/app/AktPlanowaniaPrzestrzennego/PL.ZIPPZP.10561/021904-POG/1POG>

**strefa planistyczna**

PL.ZIPPZP.10561\_021904-POG\_1POG-58SO\_20260211T103139

**identyfier**

<https://www.gov.pl/zagospodarowanieprzestrzenne/app/StrefaPlanistyczna/PL.ZIPPZP.10561/021904-POG/1POG-58SO/20260211T103139>

**przestrzen nazw**

PL.ZIPPZP.10561/021904-POG

**lokalny id**

1POG-58SO

**wersja id**

20260211T103139

**poczatek wersji obiektu**

2026-02-11T10:31:39

**nazwa**

strefa otwarta

**oznaczenie**

58SO

**symbol**

SO

**obowiazuje od**

2025-04-01

**obowiazuje do**

obecnie

**status**

w opracowaniu  
<https://inspire.ec.europa.eu/codelist/ProcessStepGeneralValue/elaboration>

**charakter ustalenia**

ogólnie wiążące  
<https://inspire.ec.europa.eu/codelist/RegulationNatureValue/generallyBinding>

**profil podstawowy**

teren rolnictwa z zakazem zabudowy  
teren lasu  
teren zieleni naturalnej  
teren wód  
teren komunikacji  
teren ogrodów działkowych  
teren infrastruktury technicznej

**geometria**



**plan**

<https://www.gov.pl/zagospodarowanieprzestrzenne/app/AktPlanowaniaPrzestrzennego/PL.ZIPPZP.10561/021904-POG/1POG>

**strefa planistyczna**

PL.ZIPPZP.10561\_021904-POG\_1POG-59SJ\_20250403T112934

**identyfier**

<https://www.gov.pl/zagospodarowanieprzestrzenne/app/StrefaPlanistyczna/PL.ZIPPZP.10561/021904-POG/1POG-59SJ/20250403T112934>

**przestrzen nazw**

PL.ZIPPZP.10561/021904-POG

**lokalny id**

1POG-59SJ

**wersja id**

20250403T112934

**początek wersji obiektu**

2025-04-03T11:29:34

**nazwa**

strefa wielofunkcyjna z zabudową mieszkaniową jednorodzinną

**oznaczenie**

59SJ

**symbol**

SJ

**obowiązuje od**

2025-04-03

**obowiązuje do**

obecnie

**status**

w opracowaniu  
<https://inspire.ec.europa.eu/codelist/ProcessStepGeneralValue/elaboration>

**charakter ustalenia**

ogólnie wiążące  
<https://inspire.ec.europa.eu/codelist/RegulationNatureValue/generallyBinding>

**profil podstawowy**

teren zabudowy mieszkaniowej jednorodzinnej  
 teren usług  
 teren komunikacji  
 teren zieleni urządzonej  
 teren ogrodów działkowych  
 teren infrastruktury technicznej

**maksymalna nadziemna intensywność zabudowy**

0.7

**maksymalny udział powierzchni zabudowy**

40%

**maksymalna wysokość zabudowy**

10.0 m

**minimalny udział powierzchni biologicznie czynnej**

50%

**geometria**



**plan**

<https://www.gov.pl/zagospodarowanieprzestrzenne/app/AktPlanowaniaPrzestrzennego/PL.ZIPPZP.10561/021904-POG/1POG>

**strefa planistyczna**

PL.ZIPPZP.10561\_021904-POG\_1POG-59SO\_20260219T142742

**identyfier**

<https://www.gov.pl/zagospodarowanieprzestrzenne/app/StrefaPlanistyczna/PL.ZIPPZP.10561/021904-POG/1POG-59SO/20260219T142742>

**przestrzen nazw**

PL.ZIPPZP.10561/021904-POG

**lokalny id**

1POG-59SO

**wersja id**

20260219T142742

**poczatek wersji obiektu**

2026-02-19T14:27:42

**nazwa**

strefa otwarta

**oznaczenie**

59SO

**symbol**

SO

**obowiazuje od**

2025-04-10

**obowiazuje do**

obecnie

**status**

w opracowaniu  
<https://inspire.ec.europa.eu/codelist/ProcessStepGeneralValue/elaboration>

**charakter ustalenia**

ogólnie wiążące  
<https://inspire.ec.europa.eu/codelist/RegulationNatureValue/generallyBinding>

**profil podstawowy**

teren rolnictwa z zakazem zabudowy  
teren lasu  
teren zieleni naturalnej  
teren wód  
teren komunikacji  
teren ogrodów działkowych  
teren infrastruktury technicznej

**geometria**





**plan**

<https://www.gov.pl/zagospodarowanieprzestrzenne/app/AktPlanowaniaPrzestrzennego/PL.ZIPPZP.10561/021904-POG/1POG>

**strefa planistyczna**

PL.ZIPPZP.10561\_021904-POG\_1POG-59SW\_20260306T094844

**identyfier**

<https://www.gov.pl/zagospodarowanieprzestrzenne/app/StrefaPlanistyczna/PL.ZIPPZP.10561/021904-POG/1POG-59SW/20260306T094844>

**przestrzen nazw**

PL.ZIPPZP.10561/021904-POG

**lokalny id**

1POG-59SW

**wersja id**

20260306T094844

**początek wersji obiektu**

2026-03-06T09:48:44

**nazwa**

strefa wielofunkcyjna z zabudową mieszkaniową wielorodzinną

**oznaczenie**

59SW

**symbol**

SW

**obowiązuje od**

2025-04-08

**obowiązuje do**

obecnie

**status**

w opracowaniu  
<https://inspire.ec.europa.eu/codelist/ProcessStepGeneralValue/elaboration>

**charakter ustalenia**

ogólnie wiążące  
<https://inspire.ec.europa.eu/codelist/RegulationNatureValue/generallyBinding>

**profil podstawowy**

teren zabudowy mieszkaniowej wielorodzinnej  
teren usług  
teren komunikacji  
teren zieleni urządzonej  
teren ogrodów działkowych  
teren infrastruktury technicznej

**profil dodatkowy**

teren zabudowy mieszkaniowej jednorodzinnej

**maksymalna nadziemna intensywność zabudowy**

0.9

**maksymalny udział powierzchni zabudowy**

70%

**maksymalna wysokość zabudowy**

12.0 m

**minimalny udział powierzchni biologicznie czynnej**

30%

**geometria**



**plan**

<https://www.gov.pl/zagospodarowanieprzestrzenne/app/AktPlanowaniaPrzestrzennego/PL.ZIPPZP.10561/021904-POG/1POG>

**strefa planistyczna**

PL.ZIPPZP.10561\_021904-POG\_1POG-60SO\_20260219T144821

**identyfier**

<https://www.gov.pl/zagospodarowanieprzestrzenne/app/StrefaPlanistyczna/PL.ZIPPZP.10561/021904-POG/1POG-60SO/20260219T144821>

**przestrzen nazw**

PL.ZIPPZP.10561/021904-POG

**lokalny id**

1POG-60SO

**wersja id**

20260219T144821

**poczatek wersji obiektu**

2026-02-19T14:48:21

**nazwa**

strefa otwarta

**oznaczenie**

60SO

**symbol**

SO

**obowiazuje od**

2025-04-08

**obowiazuje do**

obecnie

**status**

w opracowaniu  
<https://inspire.ec.europa.eu/codelist/ProcessStepGeneralValue/elaboration>

**charakter ustalenia**

ogólnie wiążące  
<https://inspire.ec.europa.eu/codelist/RegulationNatureValue/generallyBinding>

**profil podstawowy**

teren rolnictwa z zakazem zabudowy  
teren lasu  
teren zieleni naturalnej  
teren wód  
teren komunikacji  
teren ogrodów działkowych  
teren infrastruktury technicznej

**geometria**



**plan**

<https://www.gov.pl/zagospodarowanieprzestrzenne/app/AktPlanowaniaPrzestrzennego/PL.ZIPPZP.10561/021904-POG/1POG>

**strefa planistyczna**

PL.ZIPPZP.10561\_021904-POG\_1POG-60SW\_20260306T100809

**identyfier**

<https://www.gov.pl/zagospodarowanieprzestrzenne/app/StrefaPlanistyczna/PL.ZIPPZP.10561/021904-POG/1POG-60SW/20260306T100809>

**przestrzen nazw**

PL.ZIPPZP.10561/021904-POG

**lokalny id**

1POG-60SW

**wersja id**

20260306T100809

**poczatek wersji obiektu**

2026-03-06T10:08:09

**nazwa**

strefa wielofunkcyjna z zabudową mieszkaniową wielorodzinną

**oznaczenie**

60SW

**symbol**

SW

**obowiazuje od**

2025-04-01

**obowiazuje do**

obecnie

**status**

w opracowaniu  
<https://inspire.ec.europa.eu/codelist/ProcessStepGeneralValue/elaboration>

**charakter ustalenia**

ogólnie wiążące  
<https://inspire.ec.europa.eu/codelist/RegulationNatureValue/generallyBinding>

**profil podstawowy**

teren zabudowy mieszkaniowej wielorodzinnej  
teren usług  
teren komunikacji  
teren zieleni urządzonej  
teren ogrodów działkowych  
teren infrastruktury technicznej

**profil dodatkowy**

teren zabudowy mieszkaniowej jednorodzinnej

**maksymalna nadziemna intensywnosc zabudowy**

0.6

**maksymalny udzial powierzchni zabudowy**

40%


**maksymalna wysokosc zabudowy**

12.0 m

**minimalny udzial powierzchni biologicznie czynnej**

30%

**geometria**



**plan**

<https://www.gov.pl/zagospodarowanieprzestrzenne/app/AktPlanowaniaPrzestrzennego/PL.ZIPPZP.10561/021904-POG/1POG>

**strefa planistyczna**

PL.ZIPPZP.10561\_021904-POG\_1POG-61SJ\_20250403T114437

**identyfier**

<https://www.gov.pl/zagospodarowanieprzestrzenne/app/StrefaPlanistyczna/PL.ZIPPZP.10561/021904-POG/1POG-61SJ/20250403T114437>

**przestrzen nazw**

PL.ZIPPZP.10561/021904-POG

**lokalny id**

1POG-61SJ

**wersja id**

20250403T114437

**początek wersji obiektu**

2025-04-03T11:44:37

**nazwa**

strefa wielofunkcyjna z zabudową mieszkaniową jednorodzinną

**oznaczenie**

61SJ

**symbol**

SJ

**obowiązuje od**

2025-04-03

**obowiązuje do**

obecnie

**status**

w opracowaniu  
<https://inspire.ec.europa.eu/codelist/ProcessStepGeneralValue/elaboration>

**charakter ustalenia**

ogólnie wiążące  
<https://inspire.ec.europa.eu/codelist/RegulationNatureValue/generallyBinding>

**profil podstawowy**

teren zabudowy mieszkaniowej jednorodzinnej  
 teren usług  
 teren komunikacji  
 teren zieleni urządzonej  
 teren ogrodów działkowych  
 teren infrastruktury technicznej

**maksymalna nadziemna intensywność zabudowy**

0.4

**maksymalny udział powierzchni zabudowy**

40%

**maksymalna wysokość zabudowy**

10.0 m

**minimalny udział powierzchni biologicznie czynnej**

30%

**geometria**



**plan**

<https://www.gov.pl/zagospodarowanieprzestrzenne/app/AktPlanowaniaPrzestrzennego/PL.ZIPPZP.10561/021904-POG/1POG>

**strefa planistyczna**

PL.ZIPPZP.10561\_021904-POG\_1POG-61SO\_20260220T093422

**identyfier**

<https://www.gov.pl/zagospodarowanieprzestrzenne/app/StrefaPlanistyczna/PL.ZIPPZP.10561/021904-POG/1POG-61SO/20260220T093422>

**przestrzen nazw**

PL.ZIPPZP.10561/021904-POG

**lokalny id**

1POG-61SO

**wersja id**

20260220T093422

**poczatek wersji obiektu**

2026-02-20T09:34:22

**nazwa**

strefa otwarta

**oznaczenie**

61SO

**symbol**

SO

**obowiazuje od**

2025-04-11

**obowiazuje do**

obecnie

**status**

w opracowaniu  
<https://inspire.ec.europa.eu/codelist/ProcessStepGeneralValue/elaboration>

**charakter ustalenia**

ogólnie wiążące  
<https://inspire.ec.europa.eu/codelist/RegulationNatureValue/generallyBinding>

**profil podstawowy**

teren rolnictwa z zakazem zabudowy  
teren lasu  
teren zieleni naturalnej  
teren wód  
teren komunikacji  
teren ogrodów działkowych  
teren infrastruktury technicznej

**geometria**



**plan**

<https://www.gov.pl/zagospodarowanieprzestrzenne/app/AktPlanowaniaPrzestrzennego/PL.ZIPPZP.10561/021904-POG/1POG>

**strefa planistyczna**

PL.ZIPPZP.10561\_021904-POG\_1POG-61SW\_20260306T120135

**identyfier**

<https://www.gov.pl/zagospodarowanieprzestrzenne/app/StrefaPlanistyczna/PL.ZIPPZP.10561/021904-POG/1POG-61SW/20260306T120135>

**przestrzen nazw**

PL.ZIPPZP.10561/021904-POG

**lokalny id**

1POG-61SW

**wersja id**

20260306T120135

**poczatek wersji obiektu**

2026-03-06T12:01:35

**nazwa**

strefa wielofunkcyjna z zabudową mieszkaniową wielorodzinną

**oznaczenie**

61SW

**symbol**

SW

**obowiazuje od**

2025-04-10

**obowiazuje do**

obecnie

**status**

w opracowaniu  
<https://inspire.ec.europa.eu/codelist/ProcessStepGeneralValue/elaboration>

**charakter ustalenia**

ogólnie wiążące  
<https://inspire.ec.europa.eu/codelist/RegulationNatureValue/generallyBinding>

**profil podstawowy**

teren zabudowy mieszkaniowej wielorodzinnej  
teren usług  
teren komunikacji  
teren zieleni urządzonej  
teren ogrodów działkowych  
teren infrastruktury technicznej

**profil dodatkowy**

teren zabudowy mieszkaniowej jednorodzinnej

**maksymalna nadziemna intensywnosc zabudowy**

0.6

**maksymalny udzial powierzchni zabudowy**

30%

**maksymalna wysokosc zabudowy**

13.0 m

**minimalny udzial powierzchni biologicznie czynnej**

30%

**geometria**





**plan**

<https://www.gov.pl/zagospodarowanieprzestrzenne/app/AktPlanowaniaPrzestrzennego/PL.ZIPPZP.10561/021904-POG/1POG>

**strefa planistyczna**

PL.ZIPPZP.10561\_021904-POG\_1POG-62SJ\_20250403T114940

**identyfier**

<https://www.gov.pl/zagospodarowanieprzestrzenne/app/StrefaPlanistyczna/PL.ZIPPZP.10561/021904-POG/1POG-62SJ/20250403T114940>

**przestrzen nazw**

PL.ZIPPZP.10561/021904-POG

**lokalny id**

1POG-62SJ

**wersja id**

20250403T114940

**początek wersji obiektu**

2025-04-03T11:49:40

**nazwa**

strefa wielofunkcyjna z zabudową mieszkaniową jednorodzinną

**oznaczenie**

62SJ

**symbol**

SJ

**obowiązuje od**

2025-04-03

**obowiązuje do**

obecnie

**status**

w opracowaniu  
<https://inspire.ec.europa.eu/codelist/ProcessStepGeneralValue/elaboration>

**charakter ustalenia**

ogólnie wiążące  
<https://inspire.ec.europa.eu/codelist/RegulationNatureValue/generallyBinding>

**profil podstawowy**

teren zabudowy mieszkaniowej jednorodzinnej  
teren usług  
teren komunikacji  
teren zieleni urządzonej  
teren ogrodów działkowych  
teren infrastruktury technicznej

**maksymalna nadziemna intensywność zabudowy**

0.6

**maksymalny udział powierzchni zabudowy**

40%

**maksymalna wysokość zabudowy**

10.0 m

**minimalny udział powierzchni biologicznie czynnej**

30%

**geometria**



**plan**

<https://www.gov.pl/zagospodarowanieprzestrzenne/app/AktPlanowaniaPrzestrzennego/PL.ZIPPZP.10561/021904-POG/1POG>

**strefa planistyczna**

PL.ZIPPZP.10561\_021904-POG\_1POG-62SW\_20260306T120413

**identyfier**

<https://www.gov.pl/zagospodarowanieprzestrzenne/app/StrefaPlanistyczna/PL.ZIPPZP.10561/021904-POG/1POG-62SW/20260306T120413>

**przestrzen nazw**

PL.ZIPPZP.10561/021904-POG

**lokalny id**

1POG-62SW

**wersja id**

20260306T120413

**poczatek wersji obiektu**

2026-03-06T12:04:13

**nazwa**

strefa wielofunkcyjna z zabudową mieszkaniową wielorodzinną

**oznaczenie**

62SW

**symbol**

SW

**obowiazuje od**

2025-04-10

**obowiazuje do**

obecnie

**status**

w opracowaniu  
<https://inspire.ec.europa.eu/codelist/ProcessStepGeneralValue/elaboration>

**charakter ustalenia**

ogólnie wiążące  
<https://inspire.ec.europa.eu/codelist/RegulationNatureValue/generallyBinding>

**profil podstawowy**

teren zabudowy mieszkaniowej wielorodzinnej  
teren usług  
teren komunikacji  
teren zieleni urządzonej  
teren ogrodów działkowych  
teren infrastruktury technicznej

**profil dodatkowy**

teren zabudowy mieszkaniowej jednorodzinnej

**maksymalna nadziemna intensywnosc zabudowy**

0.6

**maksymalny udzial powierzchni zabudowy**

30%

**maksymalna wysokosc zabudowy**

13.0 m

**minimalny udzial powierzchni biologicznie czynnej**

30%

**geometria**



**plan**

<https://www.gov.pl/zagospodarowanieprzestrzenne/app/AktPlanowaniaPrzestrzennego/PL.ZIPPZP.10561/021904-POG/1POG>

**strefa planistyczna**

PL.ZIPPZP.10561\_021904-POG\_1POG-63SJ\_20250404T080206

**identyfier**

<https://www.gov.pl/zagospodarowanieprzestrzenne/app/StrefaPlanistyczna/PL.ZIPPZP.10561/021904-POG/1POG-63SJ/20250404T080206>

**przestrzen nazw**

PL.ZIPPZP.10561/021904-POG

**lokalny id**

1POG-63SJ

**wersja id**

20250404T080206

**początek wersji obiektu**

2025-04-04T08:02:06

**nazwa**

strefa wielofunkcyjna z zabudową mieszkaniową jednorodzinną

**oznaczenie**

63SJ

**symbol**

SJ

**obowiązuje od**

2025-04-04

**obowiązuje do**

obecnie

**status**

w opracowaniu  
<https://inspire.ec.europa.eu/codelist/ProcessStepGeneralValue/elaboration>

**charakter ustalenia**

ogólnie wiążące  
<https://inspire.ec.europa.eu/codelist/RegulationNatureValue/generallyBinding>

**profil podstawowy**

teren zabudowy mieszkaniowej jednorodzinnej  
teren usług  
teren komunikacji  
teren zieleni urządzonej  
teren ogrodów działkowych  
teren infrastruktury technicznej

**maksymalna nadziemna intensywność zabudowy**

0.6

**maksymalny udział powierzchni zabudowy**

70%

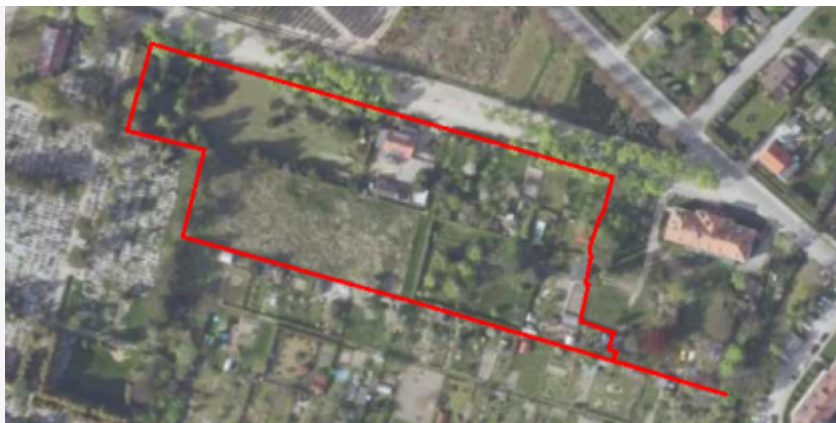
**maksymalna wysokość zabudowy**

12.0 m

**minimalny udział powierzchni biologicznie czynnej**

30%

**geometria**



**plan**

<https://www.gov.pl/zagospodarowanieprzestrzenne/app/AktPlanowaniaPrzestrzennego/PL.ZIPPZP.10561/021904-POG/1POG>

**strefa planistyczna**

PL.ZIPPZP.10561\_021904-POG\_1POG-63SW\_20260306T120525

**identyfier**

<https://www.gov.pl/zagospodarowanieprzestrzenne/app/StrefaPlanistyczna/PL.ZIPPZP.10561/021904-POG/1POG-63SW/20260306T120525>

**przestrzen nazw**

PL.ZIPPZP.10561/021904-POG

**lokalny id**

1POG-63SW

**wersja id**

20260306T120525

**poczatek wersji obiektu**

2026-03-06T12:05:25

**nazwa**

strefa wielofunkcyjna z zabudową mieszkaniową wielorodzinną

**oznaczenie**

63SW

**symbol**

SW

**obowiazuje od**

2025-04-10

**obowiazuje do**

obecnie

**status**

w opracowaniu  
<https://inspire.ec.europa.eu/codelist/ProcessStepGeneralValue/elaboration>

**charakter ustalenia**

ogólnie wiążące  
<https://inspire.ec.europa.eu/codelist/RegulationNatureValue/generallyBinding>

**profil podstawowy**

teren zabudowy mieszkaniowej wielorodzinnej  
teren usług  
teren komunikacji  
teren zieleni urządzonej  
teren ogrodów działkowych  
teren infrastruktury technicznej

**profil dodatkowy**

teren zabudowy mieszkaniowej jednorodzinnej

**maksymalna nadziemna intensywnosc zabudowy**

0.6

**maksymalny udzial powierzchni zabudowy**

30%

**maksymalna wysokosc zabudowy**

13.0 m

**minimalny udzial powierzchni biologicznie czynnej**

30%

**geometria**



**plan**

<https://www.gov.pl/zagospodarowanieprzestrzenne/app/AktPlanowaniaPrzestrzennego/PL.ZIPPZP.10561/021904-POG/1POG>

**strefa planistyczna**

PL.ZIPPZP.10561\_021904-POG\_1POG-64SJ\_20250404T092407

**identyfier**

<https://www.gov.pl/zagospodarowanieprzestrzenne/app/StrefaPlanistyczna/PL.ZIPPZP.10561/021904-POG/1POG-64SJ/20250404T092407>

**przestrzen nazw**

PL.ZIPPZP.10561/021904-POG

**lokalny id**

1POG-64SJ

**wersja id**

20250404T092407

**początek wersji obiektu**

2025-04-04T09:24:07

**nazwa**

strefa wielofunkcyjna z zabudową mieszkaniową jednorodzinną

**oznaczenie**

64SJ

**symbol**

SJ

**obowiązuje od**

2025-04-04

**obowiązuje do**

obecnie

**status**

w opracowaniu  
<https://inspire.ec.europa.eu/codelist/ProcessStepGeneralValue/elaboration>

**charakter ustalenia**

ogólnie wiążące  
<https://inspire.ec.europa.eu/codelist/RegulationNatureValue/generallyBinding>

**profil podstawowy**

teren zabudowy mieszkaniowej jednorodzinnej  
teren usług  
teren komunikacji  
teren zieleni urządzonej  
teren ogrodów działkowych  
teren infrastruktury technicznej

**maksymalna nadziemna intensywność zabudowy**

0.6

**maksymalny udział powierzchni zabudowy**

60%

**maksymalna wysokość zabudowy**


12.0 m

**minimalny udział powierzchni biologicznie czynnej**

40%

**geometria**





**plan**

<https://www.gov.pl/zagospodarowanieprzestrzenne/app/AktPlanowaniaPrzestrzennego/PL.ZIPPZP.10561/021904-POG/1POG>

**strefa planistyczna**

PL.ZIPPZP.10561\_021904-POG\_1POG-64SW\_20260306T120620

**identyfier**

<https://www.gov.pl/zagospodarowanieprzestrzenne/app/StrefaPlanistyczna/PL.ZIPPZP.10561/021904-POG/1POG-64SW/20260306T120620>

**przestrzen nazw**

PL.ZIPPZP.10561/021904-POG

**lokalny id**

1POG-64SW

**wersja id**

20260306T120620

**poczatek wersji obiektu**

2026-03-06T12:06:20

**nazwa**

strefa wielofunkcyjna z zabudową mieszkaniową wielorodzinną

**oznaczenie**

64SW

**symbol**

SW

**obowiazuje od**

2025-04-10

**obowiazuje do**

obecnie

**status**

w opracowaniu  
<https://inspire.ec.europa.eu/codelist/ProcessStepGeneralValue/elaboration>

**charakter ustalenia**

ogólnie wiążące  
<https://inspire.ec.europa.eu/codelist/RegulationNatureValue/generallyBinding>

**profil podstawowy**

teren zabudowy mieszkaniowej wielorodzinnej  
teren usług  
teren komunikacji  
teren zieleni urządzonej  
teren ogrodów działkowych  
teren infrastruktury technicznej

**profil dodatkowy**

teren zabudowy mieszkaniowej jednorodzinnej

**maksymalna nadziemna intensywnosc zabudowy**

0.6

**maksymalny udzial powierzchni zabudowy**

30%

**maksymalna wysokosc zabudowy**

13.0 m

**minimalny udzial powierzchni biologicznie czynnej**

30%

**geometria**





**plan**

<https://www.gov.pl/zagospodarowanieprzestrzenne/app/AktPlanowaniaPrzestrzennego/PL.ZIPPZP.10561/021904-POG/1POG>

**strefa planistyczna**

PL.ZIPPZP.10561\_021904-POG\_1POG-65SJ\_20250404T092903

**identyfier**

<https://www.gov.pl/zagospodarowanieprzestrzenne/app/StrefaPlanistyczna/PL.ZIPPZP.10561/021904-POG/1POG-65SJ/20250404T092903>

**przestrzen nazw**

PL.ZIPPZP.10561/021904-POG

**lokalny id**

1POG-65SJ

**wersja id**

20250404T092903

**początek wersji obiektu**

2025-04-04T09:29:03

**nazwa**

strefa wielofunkcyjna z zabudową mieszkaniową jednorodzinną

**oznaczenie**

65SJ

**symbol**

SJ

**obowiązuje od**

2025-04-04

**obowiązuje do**

obecnie

**status**

w opracowaniu  
<https://inspire.ec.europa.eu/codelist/ProcessStepGeneralValue/elaboration>

**charakter ustalenia**

ogólnie wiążące  
<https://inspire.ec.europa.eu/codelist/RegulationNatureValue/generallyBinding>

**profil podstawowy**

teren zabudowy mieszkaniowej jednorodzinnej  
teren usług  
teren komunikacji  
teren zieleni urządzonej  
teren ogrodów działkowych  
teren infrastruktury technicznej

**maksymalna nadziemna intensywność zabudowy**

0.6

**maksymalny udział powierzchni zabudowy**

60%


**maksymalna wysokość zabudowy**

12.0 m

**minimalny udział powierzchni biologicznie czynnej**

40%

**geometria**



**plan**

<https://www.gov.pl/zagospodarowanieprzestrzenne/app/AktPlanowaniaPrzestrzennego/PL.ZIPPZP.10561/021904-POG/1POG>

**strefa planistyczna**

PL.ZIPPZP.10561\_021904-POG\_1POG-65SW\_20260306T120859

**identyfier**

<https://www.gov.pl/zagospodarowanieprzestrzenne/app/StrefaPlanistyczna/PL.ZIPPZP.10561/021904-POG/1POG-65SW/20260306T120859>

**przestrzen nazw**

PL.ZIPPZP.10561/021904-POG

**lokalny id**

1POG-65SW

**wersja id**

20260306T120859

**poczatek wersji obiektu**

2026-03-06T12:08:59

**nazwa**

strefa wielofunkcyjna z zabudową mieszkaniową wielorodzinną

**oznaczenie**

65SW

**symbol**

SW

**obowiazuje od**

2025-04-10

**obowiazuje do**

obecnie

**status**

w opracowaniu  
<https://inspire.ec.europa.eu/codelist/ProcessStepGeneralValue/elaboration>

**charakter ustalenia**

ogólnie wiążące  
<https://inspire.ec.europa.eu/codelist/RegulationNatureValue/generallyBinding>

**profil podstawowy**

teren zabudowy mieszkaniowej wielorodzinnej  
teren usług  
teren komunikacji  
teren zieleni urządzonej  
teren ogrodów działkowych  
teren infrastruktury technicznej

**profil dodatkowy**

teren zabudowy mieszkaniowej jednorodzinnej

**maksymalna nadziemna intensywnosc zabudowy**

0.9

**maksymalny udzial powierzchni zabudowy**

30%

**maksymalna wysokosc zabudowy**

13.0 m

**minimalny udzial powierzchni biologicznie czynnej**

30%

**geometria**



**plan**

<https://www.gov.pl/zagospodarowanieprzestrzenne/app/AktPlanowaniaPrzestrzennego/PL.ZIPPZP.10561/021904-POG/1POG>

**strefa planistyczna**

PL.ZIPPZP.10561\_021904-POG\_1POG-66SJ\_20250404T093234

**identyfier**

<https://www.gov.pl/zagospodarowanieprzestrzenne/app/StrefaPlanistyczna/PL.ZIPPZP.10561/021904-POG/1POG-66SJ/20250404T093234>

**przestrzen nazw**

PL.ZIPPZP.10561/021904-POG

**lokalny id**

1POG-66SJ

**wersja id**

20250404T093234

**początek wersji obiektu**

2025-04-04T09:32:34

**nazwa**

strefa wielofunkcyjna z zabudową mieszkaniową jednorodzinną

**oznaczenie**

66SJ

**symbol**

SJ

**obowiązuje od**

2025-04-04

**obowiązuje do**

obecnie

**status**

w opracowaniu  
<https://inspire.ec.europa.eu/codelist/ProcessStepGeneralValue/elaboration>

**charakter ustalenia**

ogólnie wiążące  
<https://inspire.ec.europa.eu/codelist/RegulationNatureValue/generallyBinding>

**profil podstawowy**

teren zabudowy mieszkaniowej jednorodzinnej  
 teren usług  
 teren komunikacji  
 teren zieleni urządzonej  
 teren ogrodów działkowych  
 teren infrastruktury technicznej

**maksymalna nadziemna intensywność zabudowy**

0.6

**maksymalny udział powierzchni zabudowy**

70%

**maksymalna wysokość zabudowy**

12.0 m

**minimalny udział powierzchni biologicznie czynnej**

30%

**geometria**



**plan**

<https://www.gov.pl/zagospodarowanieprzestrzenne/app/AktPlanowaniaPrzestrzennego/PL.ZIPPZP.10561/021904-POG/1POG>

**strefa planistyczna**

PL.ZIPPZP.10561\_021904-POG\_1POG-66SW\_20260306T121001

**identyfier**

<https://www.gov.pl/zagospodarowanieprzestrzenne/app/StrefaPlanistyczna/PL.ZIPPZP.10561/021904-POG/1POG-66SW/20260306T121001>

**przestrzen nazw**

PL.ZIPPZP.10561/021904-POG

**lokalny id**

1POG-66SW

**wersja id**

20260306T121001

**poczatek wersji obiektu**

2026-03-06T12:10:01

**nazwa**

strefa wielofunkcyjna z zabudową mieszkaniową wielorodzinną

**oznaczenie**

66SW

**symbol**

SW

**obowiazuje od**

2025-04-10

**obowiazuje do**

obecnie

**status**

w opracowaniu  
<https://inspire.ec.europa.eu/codelist/ProcessStepGeneralValue/elaboration>

**charakter ustalenia**

ogólnie wiążące  
<https://inspire.ec.europa.eu/codelist/RegulationNatureValue/generallyBinding>

**profil podstawowy**

teren zabudowy mieszkaniowej wielorodzinnej  
 teren usług  
 teren komunikacji  
 teren zieleni urządzonej  
 teren ogrodów działkowych  
 teren infrastruktury technicznej

**profil dodatkowy**

teren handlu wielkopowierzchniowego

**maksymalna nadziemna intensywnosc zabudowy**

0.9

**maksymalny udzial powierzchni zabudowy**

30%

**maksymalna wysokosc zabudowy**

13.0 m

**minimalny udzial powierzchni biologicznie czynnej**

30%

**geometria**



**plan**

<https://www.gov.pl/zagospodarowanieprzestrzenne/app/AktPlanowaniaPrzestrzennego/PL.ZIPPZP.10561/021904-POG/1POG>

**strefa planistyczna**

PL.ZIPPZP.10561\_021904-POG\_1POG-67SJ\_20250404T094626

**identyfier**

<https://www.gov.pl/zagospodarowanieprzestrzenne/app/StrefaPlanistyczna/PL.ZIPPZP.10561/021904-POG/1POG-67SJ/20250404T094626>

**przestrzen nazw**

PL.ZIPPZP.10561/021904-POG

**lokalny id**

1POG-67SJ

**wersja id**

20250404T094626

**początek wersji obiektu**

2025-04-04T09:46:26

**nazwa**

strefa wielofunkcyjna z zabudową mieszkaniową jednorodzinną

**oznaczenie**

67SJ

**symbol**

SJ

**obowiązuje od**

2025-04-04

**obowiązuje do**

obecnie

**status**

w opracowaniu  
<https://inspire.ec.europa.eu/codelist/ProcessStepGeneralValue/elaboration>

**charakter ustalenia**

ogólnie wiążące  
<https://inspire.ec.europa.eu/codelist/RegulationNatureValue/generallyBinding>

**profil podstawowy**

teren zabudowy mieszkaniowej jednorodzinnej  
teren usług  
teren komunikacji  
teren zieleni urządzonej  
teren ogrodów działkowych  
teren infrastruktury technicznej

**maksymalna nadziemna intensywność zabudowy**

0.6

**maksymalny udział powierzchni zabudowy**

30%

**maksymalna wysokość zabudowy**

9.0 m

**minimalny udział powierzchni biologicznie czynnej**

30%

**geometria**





**plan**

<https://www.gov.pl/zagospodarowanieprzestrzenne/app/AktPlanowaniaPrzestrzennego/PL.ZIPPZP.10561/021904-POG/1POG>

**strefa planistyczna**

PL.ZIPPZP.10561\_021904-POG\_1POG-67SW\_20260306T121113

**identyfier**

<https://www.gov.pl/zagospodarowanieprzestrzenne/app/StrefaPlanistyczna/PL.ZIPPZP.10561/021904-POG/1POG-67SW/20260306T121113>

**przestrzen nazw**

PL.ZIPPZP.10561/021904-POG

**lokalny id**

1POG-67SW

**wersja id**

20260306T121113

**poczatek wersji obiektu**

2026-03-06T12:11:13

**nazwa**

strefa wielofunkcyjna z zabudową mieszkaniową wielorodzinną

**oznaczenie**

67SW

**symbol**

SW

**obowiazuje od**

2025-04-10

**obowiazuje do**

obecnie

**status**

w opracowaniu  
<https://inspire.ec.europa.eu/codelist/ProcessStepGeneralValue/elaboration>

**charakter ustalenia**

ogólnie wiążące  
<https://inspire.ec.europa.eu/codelist/RegulationNatureValue/generallyBinding>

**profil podstawowy**

teren zabudowy mieszkaniowej wielorodzinnej  
teren usług  
teren komunikacji  
teren zieleni urządzonej  
teren ogrodów działkowych  
teren infrastruktury technicznej

**profil dodatkowy**

teren zabudowy mieszkaniowej jednorodzinnej

**maksymalna nadziemna intensywnosc zabudowy**

0.6

**maksymalny udzial powierzchni zabudowy**

30%

**maksymalna wysokosc zabudowy**

13.0 m

**minimalny udzial powierzchni biologicznie czynnej**

30%

**geometria**





**plan**

<https://www.gov.pl/zagospodarowanieprzestrzenne/app/AktPlanowaniaPrzestrzennego/PL.ZIPPZP.10561/021904-POG/1POG>

**strefa planistyczna**

PL.ZIPPZP.10561\_021904-POG\_1POG-68SW\_20260306T121241

**identyfier**

<https://www.gov.pl/zagospodarowanieprzestrzenne/app/StrefaPlanistyczna/PL.ZIPPZP.10561/021904-POG/1POG-68SW/20260306T121241>

**przestrzen nazw**

PL.ZIPPZP.10561/021904-POG

**lokalny id**

1POG-68SW

**wersja id**

20260306T121241

**poczatek wersji obiektu**

2026-03-06T12:12:41

**nazwa**

strefa wielofunkcyjna z zabudową mieszkaniową wielorodzinną

**oznaczenie**

68SW

**symbol**

SW

**obowiazuje od**

2025-04-10

**obowiazuje do**

obecnie

**status**

w opracowaniu  
<https://inspire.ec.europa.eu/codelist/ProcessStepGeneralValue/elaboration>

**charakter ustalenia**

ogólnie wiążące  
<https://inspire.ec.europa.eu/codelist/RegulationNatureValue/generallyBinding>

**profil podstawowy**

teren zabudowy mieszkaniowej wielorodzinnej  
 teren usług  
 teren komunikacji  
 teren zieleni urządzonej  
 teren ogrodów działkowych  
 teren infrastruktury technicznej

**profil dodatkowy**

teren zabudowy mieszkaniowej jednorodzinnej

**maksymalna nadziemna intensywnosc zabudowy**

0.6

**maksymalny udzial powierzchni zabudowy**

30%


**maksymalna wysokosc zabudowy**

13.0 m

**minimalny udzial powierzchni biologicznie czynnej**

30%

**geometria**



**plan**

<https://www.gov.pl/zagospodarowanieprzestrzenne/app/AktPlanowaniaPrzestrzennego/PL.ZIPPZP.10561/021904-POG/1POG>

**strefa planistyczna**

PL.ZIPPZP.10561\_021904-POG\_1POG-68SJ\_20250404T095244

**identyfier**

<https://www.gov.pl/zagospodarowanieprzestrzenne/app/StrefaPlanistyczna/PL.ZIPPZP.10561/021904-POG/1POG-68SJ/20250404T095244>

**przestrzen nazw**

PL.ZIPPZP.10561/021904-POG

**lokalny id**

1POG-68SJ

**wersja id**

20250404T095244

**początek wersji obiektu**

2025-04-04T09:52:44

**nazwa**

strefa wielofunkcyjna z zabudową mieszkaniową jednorodzinną

**oznaczenie**

68SJ

**symbol**

SJ

**obowiązuje od**

2025-04-04

**obowiązuje do**

obecnie

**status**

w opracowaniu  
<https://inspire.ec.europa.eu/codelist/ProcessStepGeneralValue/elaboration>

**charakter ustalenia**

ogólnie wiążące  
<https://inspire.ec.europa.eu/codelist/RegulationNatureValue/generallyBinding>

**profil podstawowy**

teren zabudowy mieszkaniowej jednorodzinnej  
teren usług  
teren komunikacji  
teren zieleni urządzonej  
teren ogrodów działkowych  
teren infrastruktury technicznej

**maksymalna nadziemna intensywność zabudowy**

0.6

**maksymalny udział powierzchni zabudowy**

45%

**maksymalna wysokość zabudowy**

9.0 m

**minimalny udział powierzchni biologicznie czynnej**

25%

**geometria**



**plan**

<https://www.gov.pl/zagospodarowanieprzestrzenne/app/AktPlanowaniaPrzestrzennego/PL.ZIPPZP.10561/021904-POG/1POG>

**strefa planistyczna**

PL.ZIPPZP.10561\_021904-POG\_1POG-69SJ\_20250404T103049

**identyfier**

<https://www.gov.pl/zagospodarowanieprzestrzenne/app/StrefaPlanistyczna/PL.ZIPPZP.10561/021904-POG/1POG-69SJ/20250404T103049>

**przestrzen nazw**

PL.ZIPPZP.10561/021904-POG

**lokalny id**

1POG-69SJ

**wersja id**

20250404T103049

**poczatek wersji obiektu**

2025-04-04T10:30:49

**nazwa**

strefa wielofunkcyjna z zabudową mieszkaniową jednorodzinną

**oznaczenie**

69SJ

**symbol**

SJ

**obowiazuje od**

2025-04-04

**obowiazuje do**

obecnie

**status**

w opracowaniu  
<https://inspire.ec.europa.eu/codelist/ProcessStepGeneralValue/elaboration>

**charakter ustalenia**

ogólnie wiążące  
<https://inspire.ec.europa.eu/codelist/RegulationNatureValue/generallyBinding>

**profil podstawowy**

teren zabudowy mieszkaniowej jednorodzinnej  
 teren usług  
 teren komunikacji  
 teren zieleni urządzonej  
 teren ogrodów działkowych  
 teren infrastruktury technicznej

**maksymalna nadziemna intensywnosc zabudowy**

0.6

**maksymalny udzial powierzchni zabudowy**

30%

**maksymalna wysokosc zabudowy**

9.0 m

**minimalny udzial powierzchni biologicznie czynnej**

30%

**geometria**



**plan**

<https://www.gov.pl/zagospodarowanieprzestrzenne/app/AktPlanowaniaPrzestrzennego/PL.ZIPPZP.10561/021904-POG/1POG>

**strefa planistyczna**

PL.ZIPPZP.10561\_021904-POG\_1POG-69SW\_20260306T121334

**identyfier**

<https://www.gov.pl/zagospodarowanieprzestrzenne/app/StrefaPlanistyczna/PL.ZIPPZP.10561/021904-POG/1POG-69SW/20260306T121334>

**przestrzen nazw**

PL.ZIPPZP.10561/021904-POG

**lokalny id**

1POG-69SW

**wersja id**

20260306T121334

**poczatek wersji obiektu**

2026-03-06T12:13:34

**nazwa**

strefa wielofunkcyjna z zabudową mieszkaniową wielorodzinną

**oznaczenie**

69SW

**symbol**

SW

**obowiazuje od**

2025-04-10

**obowiazuje do**

obecnie

**status**

w opracowaniu  
<https://inspire.ec.europa.eu/codelist/ProcessStepGeneralValue/elaboration>

**charakter ustalenia**

ogólnie wiążące  
<https://inspire.ec.europa.eu/codelist/RegulationNatureValue/generallyBinding>

**profil podstawowy**

teren zabudowy mieszkaniowej wielorodzinnej  
 teren usług  
 teren komunikacji  
 teren zieleni urządzonej  
 teren ogrodów działkowych  
 teren infrastruktury technicznej

**profil dodatkowy**

teren zabudowy mieszkaniowej jednorodzinnej

**maksymalna nadziemna intensywnosc zabudowy**

0.6

**maksymalny udzial powierzchni zabudowy**

30%

**maksymalna wysokosc zabudowy**

13.0 m

**minimalny udzial powierzchni biologicznie czynnej**

30%

**geometria**



**plan**

<https://www.gov.pl/zagospodarowanieprzestrzenne/app/AktPlanowaniaPrzestrzennego/PL.ZIPPZP.10561/021904-POG/1POG>

**strefa planistyczna**

PL.ZIPPZP.10561\_021904-POG\_1POG-70SJ\_20250404T123353

**identyfier**

<https://www.gov.pl/zagospodarowanieprzestrzenne/app/StrefaPlanistyczna/PL.ZIPPZP.10561/021904-POG/1POG-70SJ/20250404T123353>

**przestrzen nazw**

PL.ZIPPZP.10561/021904-POG

**lokalny id**

1POG-70SJ

**wersja id**

20250404T123353

**początek wersji obiektu**

2025-04-04T12:33:53

**nazwa**

strefa wielofunkcyjna z zabudową mieszkaniową jednorodzinną

**oznaczenie**

70SJ

**symbol**

SJ

**obowiązuje od**

2025-04-04

**obowiązuje do**

obecnie

**status**

w opracowaniu  
<https://inspire.ec.europa.eu/codelist/ProcessStepGeneralValue/elaboration>

**charakter ustalenia**

ogólnie wiążące  
<https://inspire.ec.europa.eu/codelist/RegulationNatureValue/generallyBinding>

**profil podstawowy**

teren zabudowy mieszkaniowej jednorodzinnej  
teren usług  
teren komunikacji  
teren zieleni urządzonej  
teren ogrodów działkowych  
teren infrastruktury technicznej

**maksymalna nadziemna intensywność zabudowy**

0.6

**maksymalny udział powierzchni zabudowy**

40%

**maksymalna wysokość zabudowy**

12.0 m

**minimalny udział powierzchni biologicznie czynnej**

40%

**geometria**





**plan**

<https://www.gov.pl/zagospodarowanieprzestrzenne/app/AktPlanowaniaPrzestrzennego/PL.ZIPPZP.10561/021904-POG/1POG>

**strefa planistyczna**

PL.ZIPPZP.10561\_021904-POG\_1POG-70SW\_20260306T121501

**identyfier**

<https://www.gov.pl/zagospodarowanieprzestrzenne/app/StrefaPlanistyczna/PL.ZIPPZP.10561/021904-POG/1POG-70SW/20260306T121501>

**przestrzen nazw**

PL.ZIPPZP.10561/021904-POG

**lokalny id**

1POG-70SW

**wersja id**

20260306T121501

**poczatek wersji obiektu**

2026-03-06T12:15:01

**nazwa**

strefa wielofunkcyjna z zabudową mieszkaniową wielorodzinną

**oznaczenie**

70SW

**symbol**

SW

**obowiazuje od**

2025-04-10

**obowiazuje do**

obecnie

**status**

w opracowaniu  
<https://inspire.ec.europa.eu/codelist/ProcessStepGeneralValue/elaboration>

**charakter ustalenia**

ogólnie wiążące  
<https://inspire.ec.europa.eu/codelist/RegulationNatureValue/generallyBinding>

**profil podstawowy**

teren zabudowy mieszkaniowej wielorodzinnej  
teren usług  
teren komunikacji  
teren zieleni urządzonej  
teren ogrodów działkowych  
teren infrastruktury technicznej

**profil dodatkowy**

teren zabudowy mieszkaniowej jednorodzinnej

**maksymalna nadziemna intensywnosc zabudowy**

0.6

**maksymalny udzial powierzchni zabudowy**

30%

**maksymalna wysokosc zabudowy**

13.0 m

**minimalny udzial powierzchni biologicznie czynnej**

30%

**geometria**





**plan**

<https://www.gov.pl/zagospodarowanieprzestrzenne/app/AktPlanowaniaPrzestrzennego/PL.ZIPPZP.10561/021904-POG/1POG>

**strefa planistyczna**

PL.ZIPPZP.10561\_021904-POG\_1POG-71SJ\_20250404T104450

**identyfier**

<https://www.gov.pl/zagospodarowanieprzestrzenne/app/StrefaPlanistyczna/PL.ZIPPZP.10561/021904-POG/1POG-71SJ/20250404T104450>

**przestrzen nazw**

PL.ZIPPZP.10561/021904-POG

**lokalny id**

1POG-71SJ

**wersja id**

20250404T104450

**początek wersji obiektu**

2025-04-04T10:44:50

**nazwa**

strefa wielofunkcyjna z zabudową mieszkaniową jednorodzinną

**oznaczenie**

71SJ

**symbol**

SJ

**obowiązuje od**

2025-04-04

**obowiązuje do**

obecnie

**status**

w opracowaniu  
<https://inspire.ec.europa.eu/codelist/ProcessStepGeneralValue/elaboration>

**charakter ustalenia**

ogólnie wiążące  
<https://inspire.ec.europa.eu/codelist/RegulationNatureValue/generallyBinding>

**profil podstawowy**

teren zabudowy mieszkaniowej jednorodzinnej  
teren usług  
teren komunikacji  
teren zieleni urządzonej  
teren ogrodów działkowych  
teren infrastruktury technicznej

**maksymalna nadziemna intensywność zabudowy**

0.6

**maksymalny udział powierzchni zabudowy**

70%

**maksymalna wysokość zabudowy**

12.0 m

**minimalny udział powierzchni biologicznie czynnej**

30%

**geometria**



**plan**

<https://www.gov.pl/zagospodarowanieprzestrzenne/app/AktPlanowaniaPrzestrzennego/PL.ZIPPZP.10561/021904-POG/1POG>

**strefa planistyczna**

PL.ZIPPZP.10561\_021904-POG\_1POG-71SW\_20260507T190926

**identyfier**

<https://www.gov.pl/zagospodarowanieprzestrzenne/app/StrefaPlanistyczna/PL.ZIPPZP.10561/021904-POG/1POG-71SW/20260507T190926>

**przestrzen nazw**

PL.ZIPPZP.10561/021904-POG

**lokalny id**

1POG-71SW

**wersja id**

20260507T190926

**poczatek wersji obiektu**

2026-05-07T19:09:26

**nazwa**

strefa wielofunkcyjna z zabudową mieszkaniową wielorodzinną

**oznaczenie**

71SW

**symbol**

SW

**obowiazuje od**

2025-04-03

**obowiazuje do**

obecnie

**status**

w opracowaniu  
<https://inspire.ec.europa.eu/codelist/ProcessStepGeneralValue/elaboration>

**charakter ustalenia**

ogólnie wiążące  
<https://inspire.ec.europa.eu/codelist/RegulationNatureValue/generallyBinding>

**profil podstawowy**

teren zabudowy mieszkaniowej wielorodzinnej  
teren usług  
teren komunikacji  
teren zieleni urządzonej  
teren ogrodów działkowych  
teren infrastruktury technicznej

**profil dodatkowy**

teren zabudowy mieszkaniowej jednorodzinnej

**maksymalna nadziemna intensywnosc zabudowy**

0.7

**maksymalny udzial powierzchni zabudowy**

40%

**maksymalna wysokosc zabudowy**

12.0 m

**minimalny udzial powierzchni biologicznie czynnej**

30%

**geometria**



**plan**

<https://www.gov.pl/zagospodarowanieprzestrzenne/app/AktPlanowaniaPrzestrzennego/PL.ZIPPZP.10561/021904-POG/1POG>

**strefa planistyczna**

PL.ZIPPZP.10561\_021904-POG\_1POG-72SJ\_20251212T115704

**identyfier**

<https://www.gov.pl/zagospodarowanieprzestrzenne/app/StrefaPlanistyczna/PL.ZIPPZP.10561/021904-POG/1POG-72SJ/20251212T115704>

**przestrzen nazw**

PL.ZIPPZP.10561/021904-POG

**lokalny id**

1POG-72SJ

**wersja id**

20251212T115704

**początek wersji obiektu**

2025-12-12T11:57:04

**nazwa**

strefa wielofunkcyjna z zabudową mieszkaniową jednorodzinną

**oznaczenie**

72SJ

**symbol**

SJ

**obowiązuje od**

2025-04-04

**obowiązuje do**

obecnie

**status**

w opracowaniu  
<https://inspire.ec.europa.eu/codelist/ProcessStepGeneralValue/elaboration>

**charakter ustalenia**

ogólnie wiążące  
<https://inspire.ec.europa.eu/codelist/RegulationNatureValue/generallyBinding>

**profil podstawowy**

teren zabudowy mieszkaniowej jednorodzinnej  
teren usług  
teren komunikacji  
teren zieleni urządzonej  
teren ogrodów działkowych  
teren infrastruktury technicznej

**maksymalna nadziemna intensywność zabudowy**

0.6

**maksymalny udział powierzchni zabudowy**

40%

**maksymalna wysokość zabudowy**

12.0 m

**minimalny udział powierzchni biologicznie czynnej**

40%

**geometria**



**plan**

<https://www.gov.pl/zagospodarowanieprzestrzenne/app/AktPlanowaniaPrzestrzennego/PL.ZIPPZP.10561/021904-POG/1POG>

**strefa planistyczna**

PL.ZIPPZP.10561\_021904-POG\_1POG-73SJ\_20250404T121352

**identyfier**

<https://www.gov.pl/zagospodarowanieprzestrzenne/app/StrefaPlanistyczna/PL.ZIPPZP.10561/021904-POG/1POG-73SJ/20250404T121352>

**przestrzen nazw**

PL.ZIPPZP.10561/021904-POG

**lokalny id**

1POG-73SJ

**wersja id**

20250404T121352

**początek wersji obiektu**

2025-04-04T12:13:52

**nazwa**

strefa wielofunkcyjna z zabudową mieszkaniową jednorodzinną

**oznaczenie**

73SJ

**symbol**

SJ

**obowiązuje od**

2025-04-04

**obowiązuje do**

obecnie

**status**

w opracowaniu  
<https://inspire.ec.europa.eu/codelist/ProcessStepGeneralValue/elaboration>

**charakter ustalenia**

ogólnie wiążące  
<https://inspire.ec.europa.eu/codelist/RegulationNatureValue/generallyBinding>

**profil podstawowy**

teren zabudowy mieszkaniowej jednorodzinnej  
 teren usług  
 teren komunikacji  
 teren zieleni urządzonej  
 teren ogrodów działkowych  
 teren infrastruktury technicznej

**maksymalna nadziemna intensywność zabudowy**

0.6

**maksymalny udział powierzchni zabudowy**

70%

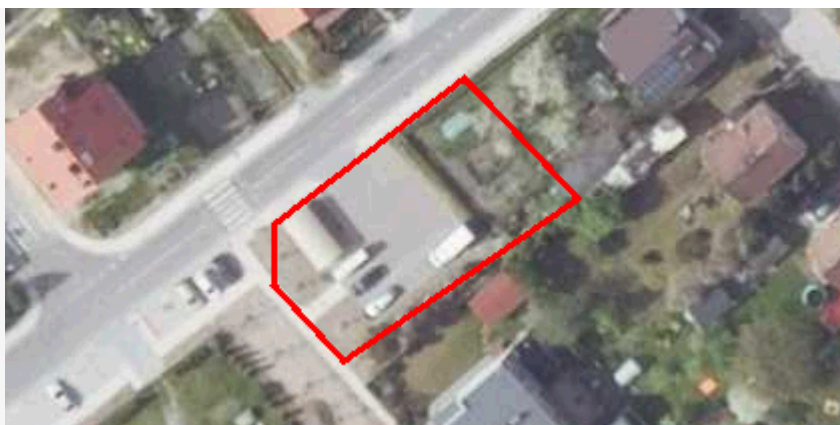
**maksymalna wysokość zabudowy**

12.0 m

**minimalny udział powierzchni biologicznie czynnej**

30%

**geometria**



**plan**

<https://www.gov.pl/zagospodarowanieprzestrzenne/app/AktPlanowaniaPrzestrzennego/PL.ZIPPZP.10561/021904-POG/1POG>

**strefa planistyczna**

PL.ZIPPZP.10561\_021904-POG\_1POG-74SJ\_20250404T121550

**identyfier**

<https://www.gov.pl/zagospodarowanieprzestrzenne/app/StrefaPlanistyczna/PL.ZIPPZP.10561/021904-POG/1POG-74SJ/20250404T121550>

**przestrzen nazw**

PL.ZIPPZP.10561/021904-POG

**lokalny id**

1POG-74SJ

**wersja id**

20250404T121550

**poczatek wersji obiektu**

2025-04-04T12:15:50

**nazwa**

strefa wielofunkcyjna z zabudową mieszkaniową jednorodzinną

**oznaczenie**

74SJ

**symbol**

SJ

**obowiazuje od**

2025-04-04

**obowiazuje do**

obecnie

**status**

w opracowaniu  
<https://inspire.ec.europa.eu/codelist/ProcessStepGeneralValue/elaboration>

**charakter ustalenia**

ogólnie wiążące  
<https://inspire.ec.europa.eu/codelist/RegulationNatureValue/generallyBinding>

**profil podstawowy**

teren zabudowy mieszkaniowej jednorodzinnej  
teren usług  
teren komunikacji  
teren zieleni urządzonej  
teren ogrodów działkowych  
teren infrastruktury technicznej

**maksymalna nadziemna intensywnosc zabudowy**

0.6

**maksymalny udzial powierzchni zabudowy**

70%

**maksymalna wysokosc zabudowy**

12.0 m

**minimalny udzial powierzchni biologicznie czynnej**

30%

**geometria**





**plan**

<https://www.gov.pl/zagospodarowanieprzestrzenne/app/AktPlanowaniaPrzestrzennego/PL.ZIPPZP.10561/021904-POG/1POG>

**strefa planistyczna**

PL.ZIPPZP.10561\_021904-POG\_1POG-75SJ\_20250404T122102

**identyfier**

<https://www.gov.pl/zagospodarowanieprzestrzenne/app/StrefaPlanistyczna/PL.ZIPPZP.10561/021904-POG/1POG-75SJ/20250404T122102>

**przestrzen nazw**

PL.ZIPPZP.10561/021904-POG

**lokalny id**

1POG-75SJ

**wersja id**

20250404T122102

**początek wersji obiektu**

2025-04-04T12:21:02

**nazwa**

strefa wielofunkcyjna z zabudową mieszkaniową jednorodzinną

**oznaczenie**

75SJ

**symbol**

SJ

**obowiązuje od**

2025-04-04

**obowiązuje do**

obecnie

**status**

w opracowaniu  
<https://inspire.ec.europa.eu/codelist/ProcessStepGeneralValue/elaboration>

**charakter ustalenia**

ogólnie wiążące  
<https://inspire.ec.europa.eu/codelist/RegulationNatureValue/generallyBinding>

**profil podstawowy**

teren zabudowy mieszkaniowej jednorodzinnej  
teren usług  
teren komunikacji  
teren zieleni urządzonej  
teren ogrodów działkowych  
teren infrastruktury technicznej

**maksymalna nadziemna intensywnosc zabudowy**

0.6

**maksymalny udział powierzchni zabudowy**

70%

**maksymalna wysokosc zabudowy**

12.0 m

**minimalny udział powierzchni biologicznie czynnej**

30%

**geometria**





**plan**

<https://www.gov.pl/zagospodarowanieprzestrzenne/app/AktPlanowaniaPrzestrzennego/PL.ZIPPZP.10561/021904-POG/1POG>

**strefa planistyczna**

PL.ZIPPZP.10561\_021904-POG\_1POG-76SJ\_20250404T122450

**identyfier**

<https://www.gov.pl/zagospodarowanieprzestrzenne/app/StrefaPlanistyczna/PL.ZIPPZP.10561/021904-POG/1POG-76SJ/20250404T122450>

**przestrzen nazw**

PL.ZIPPZP.10561/021904-POG

**lokalny id**

1POG-76SJ

**wersja id**

20250404T122450

**początek wersji obiektu**

2025-04-04T12:24:50

**nazwa**

strefa wielofunkcyjna z zabudową mieszkaniową jednorodzinną

**oznaczenie**

76SJ

**symbol**

SJ

**obowiązuje od**

2025-04-04

**obowiązuje do**

obecnie

**status**

w opracowaniu  
<https://inspire.ec.europa.eu/codelist/ProcessStepGeneralValue/elaboration>

**charakter ustalenia**

ogólnie wiążące  
<https://inspire.ec.europa.eu/codelist/RegulationNatureValue/generallyBinding>

**profil podstawowy**

teren zabudowy mieszkaniowej jednorodzinnej  
 teren usług  
 teren komunikacji  
 teren zieleni urządzonej  
 teren ogrodów działkowych  
 teren infrastruktury technicznej

**maksymalna nadziemna intensywność zabudowy**

0.6

**maksymalny udział powierzchni zabudowy**

40%

**maksymalna wysokość zabudowy**

12.0 m

**minimalny udział powierzchni biologicznie czynnej**

40%

**geometria**



**plan**

<https://www.gov.pl/zagospodarowanieprzestrzenne/app/AktPlanowaniaPrzestrzennego/PL.ZIPPZP.10561/021904-POG/1POG>

**strefa planistyczna**

PL.ZIPPZP.10561\_021904-POG\_1POG-77SJ\_20250404T122913

**identyfier**

<https://www.gov.pl/zagospodarowanieprzestrzenne/app/StrefaPlanistyczna/PL.ZIPPZP.10561/021904-POG/1POG-77SJ/20250404T122913>

**przestrzen nazw**

PL.ZIPPZP.10561/021904-POG

**lokalny id**

1POG-77SJ

**wersja id**

20250404T122913

**początek wersji obiektu**

2025-04-04T12:29:13

**nazwa**

strefa wielofunkcyjna z zabudową mieszkaniową jednorodzinną

**oznaczenie**

77SJ

**symbol**

SJ

**obowiązuje od**

2025-04-04

**obowiązuje do**

obecnie

**status**

w opracowaniu  
<https://inspire.ec.europa.eu/codelist/ProcessStepGeneralValue/elaboration>

**charakter ustalenia**

ogólnie wiążące  
<https://inspire.ec.europa.eu/codelist/RegulationNatureValue/generallyBinding>

**profil podstawowy**

teren zabudowy mieszkaniowej jednorodzinnej  
teren usług  
teren komunikacji  
teren zieleni urządzonej  
teren ogrodów działkowych  
teren infrastruktury technicznej

**maksymalna nadziemna intensywność zabudowy**

0.6

**maksymalny udział powierzchni zabudowy**

40%

**maksymalna wysokość zabudowy**

12.0 m

**minimalny udział powierzchni biologicznie czynnej**

40%

**geometria**



**plan**

<https://www.gov.pl/zagospodarowanieprzestrzenne/app/AktPlanowaniaPrzestrzennego/PL.ZIPPZP.10561/021904-POG/1POG>

**strefa planistyczna**

PL.ZIPPZP.10561\_021904-POG\_1POG-78SJ\_20250407T071758

**identyfier**

<https://www.gov.pl/zagospodarowanieprzestrzenne/app/StrefaPlanistyczna/PL.ZIPPZP.10561/021904-POG/1POG-78SJ/20250407T071758>

**przestrzen nazw**

PL.ZIPPZP.10561/021904-POG

**lokalny id**

1POG-78SJ

**wersja id**

20250407T071758

**początek wersji obiektu**

2025-04-07T07:17:58

**nazwa**

strefa wielofunkcyjna z zabudową mieszkaniową jednorodzinną

**oznaczenie**

78SJ

**symbol**

SJ

**obowiązuje od**

2025-04-07

**obowiązuje do**

obecnie

**status**

w opracowaniu  
<https://inspire.ec.europa.eu/codelist/ProcessStepGeneralValue/elaboration>

**charakter ustalenia**

ogólnie wiążące  
<https://inspire.ec.europa.eu/codelist/RegulationNatureValue/generallyBinding>

**profil podstawowy**

teren zabudowy mieszkaniowej jednorodzinnej  
 teren usług  
 teren komunikacji  
 teren zieleni urządzonej  
 teren ogrodów działkowych  
 teren infrastruktury technicznej

**maksymalna nadziemna intensywność zabudowy**

0.6

**maksymalny udział powierzchni zabudowy**

40%


**maksymalna wysokość zabudowy**

12.0 m

**minimalny udział powierzchni biologicznie czynnej**

30%

**geometria**



**plan**

<https://www.gov.pl/zagospodarowanieprzestrzenne/app/AktPlanowaniaPrzestrzennego/PL.ZIPPZP.10561/021904-POG/1POG>

**strefa planistyczna**

PL.ZIPPZP.10561\_021904-POG\_1POG-79SJ\_20250407T071842

**identyfier**

<https://www.gov.pl/zagospodarowanieprzestrzenne/app/StrefaPlanistyczna/PL.ZIPPZP.10561/021904-POG/1POG-79SJ/20250407T071842>

**przestrzen nazw**

PL.ZIPPZP.10561/021904-POG

**lokalny id**

1POG-79SJ

**wersja id**

20250407T071842

**początek wersji obiektu**

2025-04-07T07:18:42

**nazwa**

strefa wielofunkcyjna z zabudową mieszkaniową jednorodzinną

**oznaczenie**

79SJ

**symbol**

SJ

**obowiązuje od**

2025-04-07

**obowiązuje do**

obecnie

**status**

w opracowaniu  
<https://inspire.ec.europa.eu/codelist/ProcessStepGeneralValue/elaboration>

**charakter ustalenia**

ogólnie wiążące  
<https://inspire.ec.europa.eu/codelist/RegulationNatureValue/generallyBinding>

**profil podstawowy**

teren zabudowy mieszkaniowej jednorodzinnej  
 teren usług  
 teren komunikacji  
 teren zieleni urządzonej  
 teren ogrodów działkowych  
 teren infrastruktury technicznej

**maksymalna nadziemna intensywność zabudowy**

0.6

**maksymalny udział powierzchni zabudowy**

40%


**maksymalna wysokość zabudowy**

12.0 m

**minimalny udział powierzchni biologicznie czynnej**

30%

**geometria**



**plan**

<https://www.gov.pl/zagospodarowanieprzestrzenne/app/AktPlanowaniaPrzestrzennego/PL.ZIPPZP.10561/021904-POG/1POG>

**strefa planistyczna**

PL.ZIPPZP.10561\_021904-POG\_1POG-80SJ\_20250407T073038

**identyfier**

<https://www.gov.pl/zagospodarowanieprzestrzenne/app/StrefaPlanistyczna/PL.ZIPPZP.10561/021904-POG/1POG-80SJ/20250407T073038>

**przestrzen nazw**

PL.ZIPPZP.10561/021904-POG

**lokalny id**

1POG-80SJ

**wersja id**

20250407T073038

**początek wersji obiektu**

2025-04-07T07:30:38

**nazwa**

strefa wielofunkcyjna z zabudową mieszkaniową jednorodzinną

**oznaczenie**

80SJ

**symbol**

SJ

**obowiązuje od**

2025-04-07

**obowiązuje do**

obecnie

**status**

w opracowaniu  
<https://inspire.ec.europa.eu/codelist/ProcessStepGeneralValue/elaboration>

**charakter ustalenia**

ogólnie wiążące  
<https://inspire.ec.europa.eu/codelist/RegulationNatureValue/generallyBinding>

**profil podstawowy**

teren zabudowy mieszkaniowej jednorodzinnej  
teren usług  
teren komunikacji  
teren zieleni urządzonej  
teren ogrodów działkowych  
teren infrastruktury technicznej

**maksymalna nadziemna intensywność zabudowy**

0.6

**maksymalny udział powierzchni zabudowy**

40%

**maksymalna wysokość zabudowy**

12.0 m

**minimalny udział powierzchni biologicznie czynnej**

30%

**geometria**





**plan** <https://www.gov.pl/zagospodarowanieprzestrzenne/app/AktPlanowaniaPrzestrzennego/PL.ZIPPZP.10561/021904-POG/1POG>

**strefa planistyczna** PL.ZIPPZP.10561\_021904-POG\_1POG-81SJ\_20250407T073551

**identyfier** <https://www.gov.pl/zagospodarowanieprzestrzenne/app/StrefaPlanistyczna/PL.ZIPPZP.10561/021904-POG/1POG-81SJ/20250407T073551>

**przestrzen nazw** PL.ZIPPZP.10561/021904-POG

**lokalny id** 1POG-81SJ

**wersja id** 20250407T073551

**początek wersji obiektu** 2025-04-07T07:35:51

**nazwa** strefa wielofunkcyjna z zabudową mieszkaniową jednorodzinną

**oznaczenie** 81SJ

**symbol** SJ

**obowiązuje od** 2025-04-07

**obowiązuje do** obecnie

**status** w opracowaniu  
<https://inspire.ec.europa.eu/codelist/ProcessStepGeneralValue/elaboration>

**charakter ustalenia** ogólnie wiążące  
<https://inspire.ec.europa.eu/codelist/RegulationNatureValue/generallyBinding>

**profil podstawowy** teren zabudowy mieszkaniowej jednorodzinnej  
teren usług  
teren komunikacji  
teren zieleni urządzonej  
teren ogrodów działkowych  
teren infrastruktury technicznej

**maksymalna nadziemna intensywnosc zabudowy** 0.6

**maksymalny udział powierzchni zabudowy** 40%

**maksymalna wysokosc zabudowy** 12.0 m

**minimalny udział powierzchni biologicznie czynnej** 30%

**geometria**





**plan**

<https://www.gov.pl/zagospodarowanieprzestrzenne/app/AktPlanowaniaPrzestrzennego/PL.ZIPPZP.10561/021904-POG/1POG>

**strefa planistyczna**

PL.ZIPPZP.10561\_021904-POG\_1POG-82SJ\_20250407T075739

**identyfier**

<https://www.gov.pl/zagospodarowanieprzestrzenne/app/StrefaPlanistyczna/PL.ZIPPZP.10561/021904-POG/1POG-82SJ/20250407T075739>

**przestrzen nazw**

PL.ZIPPZP.10561/021904-POG

**lokalny id**

1POG-82SJ

**wersja id**

20250407T075739

**początek wersji obiektu**

2025-04-07T07:57:39

**nazwa**

strefa wielofunkcyjna z zabudową mieszkaniową jednorodzinną

**oznaczenie**

82SJ

**symbol**

SJ

**obowiązuje od**

2025-04-07

**obowiązuje do**

obecnie

**status**

w opracowaniu  
<https://inspire.ec.europa.eu/codelist/ProcessStepGeneralValue/elaboration>

**charakter ustalenia**

ogólnie wiążące  
<https://inspire.ec.europa.eu/codelist/RegulationNatureValue/generallyBinding>

**profil podstawowy**

teren zabudowy mieszkaniowej jednorodzinnej  
teren usług  
teren komunikacji  
teren zieleni urządzonej  
teren ogrodów działkowych  
teren infrastruktury technicznej

**maksymalna nadziemna intensywność zabudowy**

0.6

**maksymalny udział powierzchni zabudowy**

30%

**maksymalna wysokość zabudowy**

9.0 m

**minimalny udział powierzchni biologicznie czynnej**

40%

**geometria**



**plan**

<https://www.gov.pl/zagospodarowanieprzestrzenne/app/AktPlanowaniaPrzestrzennego/PL.ZIPPZP.10561/021904-POG/1POG>

**strefa planistyczna**

PL.ZIPPZP.10561\_021904-POG\_1POG-83SJ\_20250407T080019

**identyfier**

<https://www.gov.pl/zagospodarowanieprzestrzenne/app/StrefaPlanistyczna/PL.ZIPPZP.10561/021904-POG/1POG-83SJ/20250407T080019>

**przestrzen nazw**

PL.ZIPPZP.10561/021904-POG

**lokalny id**

1POG-83SJ

**wersja id**

20250407T080019

**poczatek wersji obiektu**

2025-04-07T08:00:19

**nazwa**

strefa wielofunkcyjna z zabudową mieszkaniową jednorodzinną

**oznaczenie**

83SJ

**symbol**

SJ

**obowiazuje od**

2025-04-07

**obowiazuje do**

obecnie

**status**

w opracowaniu  
<https://inspire.ec.europa.eu/codelist/ProcessStepGeneralValue/elaboration>

**charakter ustalenia**

ogólnie wiążące  
<https://inspire.ec.europa.eu/codelist/RegulationNatureValue/generallyBinding>

**profil podstawowy**

teren zabudowy mieszkaniowej jednorodzinnej  
teren usług  
teren komunikacji  
teren zieleni urządzonej  
teren ogrodów działkowych  
teren infrastruktury technicznej

**maksymalna nadziemna intensywnosc zabudowy**

0.6

**maksymalny udzial powierzchni zabudowy**

30%

**maksymalna wysokosc zabudowy**

9.0 m

**minimalny udzial powierzchni biologicznie czynnej**

40%

**geometria**



**plan**

<https://www.gov.pl/zagospodarowanieprzestrzenne/app/AktPlanowaniaPrzestrzennego/PL.ZIPPZP.10561/021904-POG/1POG>

**strefa planistyczna**

PL.ZIPPZP.10561\_021904-POG\_1POG-84SJ\_20250407T080137

**identyfier**

<https://www.gov.pl/zagospodarowanieprzestrzenne/app/StrefaPlanistyczna/PL.ZIPPZP.10561/021904-POG/1POG-84SJ/20250407T080137>

**przestrzen nazw**

PL.ZIPPZP.10561/021904-POG

**lokalny id**

1POG-84SJ

**wersja id**

20250407T080137

**poczatek wersji obiektu**

2025-04-07T08:01:37

**nazwa**

strefa wielofunkcyjna z zabudową mieszkaniową jednorodzinną

**oznaczenie**

84SJ

**symbol**

SJ

**obowiazuje od**

2025-04-07

**obowiazuje do**

obecnie

**status**

w opracowaniu  
<https://inspire.ec.europa.eu/codelist/ProcessStepGeneralValue/elaboration>

**charakter ustalenia**

ogólnie wiążące  
<https://inspire.ec.europa.eu/codelist/RegulationNatureValue/generallyBinding>

**profil podstawowy**

teren zabudowy mieszkaniowej jednorodzinnej  
teren usług  
teren komunikacji  
teren zieleni urządzonej  
teren ogrodów działkowych  
teren infrastruktury technicznej

**maksymalna nadziemna intensywnosc zabudowy**

0.6

**maksymalny udzial powierzchni zabudowy**

30%

**maksymalna wysokosc zabudowy**

9.0 m

**minimalny udzial powierzchni biologicznie czynnej**

40%

**geometria**



**plan**

<https://www.gov.pl/zagospodarowanieprzestrzenne/app/AktPlanowaniaPrzestrzennego/PL.ZIPPZP.10561/021904-POG/1POG>

**strefa planistyczna**

PL.ZIPPZP.10561\_021904-POG\_1POG-85SJ\_20250407T102050

**identyfier**

<https://www.gov.pl/zagospodarowanieprzestrzenne/app/StrefaPlanistyczna/PL.ZIPPZP.10561/021904-POG/1POG-85SJ/20250407T102050>

**przestrzen nazw**

PL.ZIPPZP.10561/021904-POG

**lokalny id**

1POG-85SJ

**wersja id**

20250407T102050

**poczatek wersji obiektu**

2025-04-07T10:20:50

**nazwa**

strefa wielofunkcyjna z zabudową mieszkaniową jednorodzinną

**oznaczenie**

85SJ

**symbol**

SJ

**obowiazuje od**

2025-04-07

**obowiazuje do**

obecnie

**status**

w opracowaniu  
<https://inspire.ec.europa.eu/codelist/ProcessStepGeneralValue/elaboration>

**charakter ustalenia**

ogólnie wiążące  
<https://inspire.ec.europa.eu/codelist/RegulationNatureValue/generallyBinding>

**profil podstawowy**

teren zabudowy mieszkaniowej jednorodzinnej  
teren usług  
teren komunikacji  
teren zieleni urządzonej  
teren ogrodów działkowych  
teren infrastruktury technicznej

**maksymalna nadziemna intensywnosc zabudowy**

0.4

**maksymalny udzial powierzchni zabudowy**

40%

**maksymalna wysokosc zabudowy**

12.0 m

**minimalny udzial powierzchni biologicznie czynnej**

40%

**geometria**



**plan**

<https://www.gov.pl/zagospodarowanieprzestrzenne/app/AktPlanowaniaPrzestrzennego/PL.ZIPPZP.10561/021904-POG/1POG>

**strefa planistyczna**

PL.ZIPPZP.10561\_021904-POG\_1POG-86SJ\_20250407T103112

**identyfier**

<https://www.gov.pl/zagospodarowanieprzestrzenne/app/StrefaPlanistyczna/PL.ZIPPZP.10561/021904-POG/1POG-86SJ/20250407T103112>

**przestrzen nazw**

PL.ZIPPZP.10561/021904-POG

**lokalny id**

1POG-86SJ

**wersja id**

20250407T103112

**początek wersji obiektu**

2025-04-07T10:31:12

**nazwa**

strefa wielofunkcyjna z zabudową mieszkaniową jednorodzinną

**oznaczenie**

86SJ

**symbol**

SJ

**obowiązuje od**

2025-04-07

**obowiązuje do**

obecnie

**status**

w opracowaniu  
<https://inspire.ec.europa.eu/codelist/ProcessStepGeneralValue/elaboration>

**charakter ustalenia**

ogólnie wiążące  
<https://inspire.ec.europa.eu/codelist/RegulationNatureValue/generallyBinding>

**profil podstawowy**

teren zabudowy mieszkaniowej jednorodzinnej  
 teren usług  
 teren komunikacji  
 teren zieleni urządzonej  
 teren ogrodów działkowych  
 teren infrastruktury technicznej

**maksymalna nadziemna intensywność zabudowy**

0.6

**maksymalny udział powierzchni zabudowy**

40%

**maksymalna wysokość zabudowy**

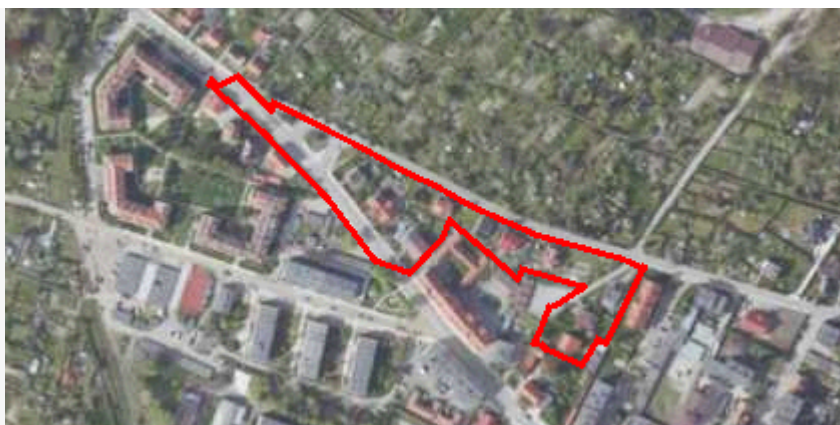
12.0 m

**minimalny udział powierzchni biologicznie czynnej**

40%

**geometria**





**plan**

<https://www.gov.pl/zagospodarowanieprzestrzenne/app/AktPlanowaniaPrzestrzennego/PL.ZIPPZP.10561/021904-POG/1POG>

**strefa planistyczna**

PL.ZIPPZP.10561\_021904-POG\_1POG-87SJ\_20250407T103913

**identyfier**

<https://www.gov.pl/zagospodarowanieprzestrzenne/app/StrefaPlanistyczna/PL.ZIPPZP.10561/021904-POG/1POG-87SJ/20250407T103913>

**przestrzen nazw**

PL.ZIPPZP.10561/021904-POG

**lokalny id**

1POG-87SJ

**wersja id**

20250407T103913

**początek wersji obiektu**

2025-04-07T10:39:13

**nazwa**

strefa wielofunkcyjna z zabudową mieszkaniową jednorodzinną

**oznaczenie**

87SJ

**symbol**

SJ

**obowiązuje od**

2025-04-07

**obowiązuje do**

obecnie

**status**

w opracowaniu  
<https://inspire.ec.europa.eu/codelist/ProcessStepGeneralValue/elaboration>

**charakter ustalenia**

ogólnie wiążące  
<https://inspire.ec.europa.eu/codelist/RegulationNatureValue/generallyBinding>

**profil podstawowy**

teren zabudowy mieszkaniowej jednorodzinnej  
 teren usług  
 teren komunikacji  
 teren zieleni urządzonej  
 teren ogrodów działkowych  
 teren infrastruktury technicznej

**maksymalna nadziemna intensywność zabudowy**

0.6

**maksymalny udział powierzchni zabudowy**

30%

**maksymalna wysokość zabudowy**

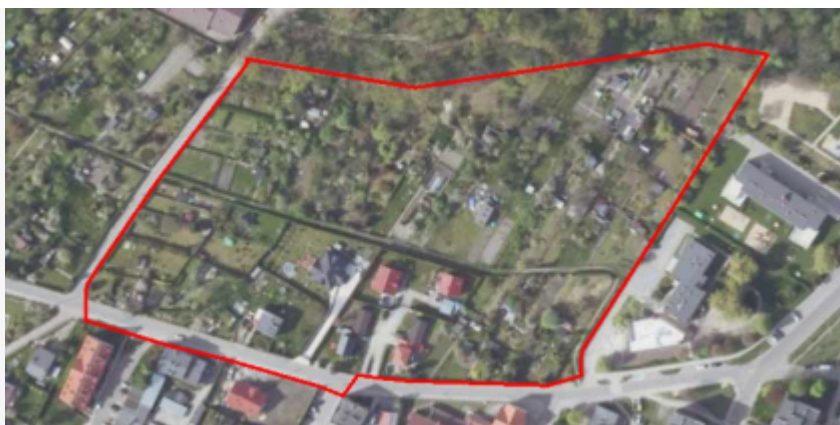
9.0 m

**minimalny udział powierzchni biologicznie czynnej**

40%

**geometria**





**plan**

<https://www.gov.pl/zagospodarowanieprzestrzenne/app/AktPlanowaniaPrzestrzennego/PL.ZIPPZP.10561/021904-POG/1POG>

**strefa planistyczna**

PL.ZIPPZP.10561\_021904-POG\_1POG-88SJ\_20250407T104102

**identyfier**

<https://www.gov.pl/zagospodarowanieprzestrzenne/app/StrefaPlanistyczna/PL.ZIPPZP.10561/021904-POG/1POG-88SJ/20250407T104102>

**przestrzen nazw**

PL.ZIPPZP.10561/021904-POG

**lokalny id**

1POG-88SJ

**wersja id**

20250407T104102

**początek wersji obiektu**

2025-04-07T10:41:02

**nazwa**

strefa wielofunkcyjna z zabudową mieszkaniową jednorodzinną

**oznaczenie**

88SJ

**symbol**

SJ

**obowiązuje od**

2025-04-07

**obowiązuje do**

obecnie

**status**

w opracowaniu  
<https://inspire.ec.europa.eu/codelist/ProcessStepGeneralValue/elaboration>

**charakter ustalenia**

ogólnie wiążące  
<https://inspire.ec.europa.eu/codelist/RegulationNatureValue/generallyBinding>

**profil podstawowy**

teren zabudowy mieszkaniowej jednorodzinnej  
teren usług  
teren komunikacji  
teren zieleni urządzonej  
teren ogrodów działkowych  
teren infrastruktury technicznej

**maksymalna nadziemna intensywność zabudowy**

0.6

**maksymalny udział powierzchni zabudowy**

30%

**maksymalna wysokość zabudowy**

9.0 m

**minimalny udział powierzchni biologicznie czynnej**

40%

**geometria**



**plan**

<https://www.gov.pl/zagospodarowanieprzestrzenne/app/AktPlanowaniaPrzestrzennego/PL.ZIPPZP.10561/021904-POG/1POG>

**strefa planistyczna**

PL.ZIPPZP.10561\_021904-POG\_1POG-89SJ\_20251211T103322

**identyfier**

<https://www.gov.pl/zagospodarowanieprzestrzenne/app/StrefaPlanistyczna/PL.ZIPPZP.10561/021904-POG/1POG-89SJ/20251211T103322>

**przestrzen nazw**

PL.ZIPPZP.10561/021904-POG

**lokalny id**

1POG-89SJ

**wersja id**

20251211T103322

**początek wersji obiektu**

2025-12-11T10:33:22

**nazwa**

strefa wielofunkcyjna z zabudową mieszkaniową jednorodzinną

**oznaczenie**

89SJ

**symbol**

SJ

**obowiązuje od**

2025-04-07

**obowiązuje do**

obecnie

**status**

w opracowaniu  
<https://inspire.ec.europa.eu/codelist/ProcessStepGeneralValue/elaboration>

**charakter ustalenia**

ogólnie wiążące  
<https://inspire.ec.europa.eu/codelist/RegulationNatureValue/generallyBinding>

**profil podstawowy**

teren zabudowy mieszkaniowej jednorodzinnej  
teren usług  
teren komunikacji  
teren zieleni urządzonej  
teren ogrodów działkowych  
teren infrastruktury technicznej

**maksymalna nadziemna intensywność zabudowy**

0.6

**maksymalny udział powierzchni zabudowy**

30%

**maksymalna wysokość zabudowy**

9.0 m

**minimalny udział powierzchni biologicznie czynnej**

40%

**geometria**



**plan**

<https://www.gov.pl/zagospodarowanieprzestrzenne/app/AktPlanowaniaPrzestrzennego/PL.ZIPPZP.10561/021904-POG/1POG>

**strefa planistyczna**

PL.ZIPPZP.10561\_021904-POG\_1POG-90SJ\_20260507T191728

**identyfier**

<https://www.gov.pl/zagospodarowanieprzestrzenne/app/StrefaPlanistyczna/PL.ZIPPZP.10561/021904-POG/1POG-90SJ/20260507T191728>

**przestrzen nazw**

PL.ZIPPZP.10561/021904-POG

**lokalny id**

1POG-90SJ

**wersja id**

20260507T191728

**początek wersji obiektu**

2026-05-07T19:17:28

**nazwa**

strefa wielofunkcyjna z zabudową mieszkaniową jednorodzinną

**oznaczenie**

90SJ

**symbol**

SJ

**obowiązuje od**

2025-04-07

**obowiązuje do**

obecnie

**status**

w opracowaniu  
<https://inspire.ec.europa.eu/codelist/ProcessStepGeneralValue/elaboration>

**charakter ustalenia**

ogólnie wiążące  
<https://inspire.ec.europa.eu/codelist/RegulationNatureValue/generallyBinding>

**profil podstawowy**

teren zabudowy mieszkaniowej jednorodzinnej  
teren usług  
teren komunikacji  
teren zieleni urządzonej  
teren ogrodów działkowych  
teren infrastruktury technicznej

**maksymalna nadziemna intensywność zabudowy**

0.6

**maksymalny udział powierzchni zabudowy**

40%

**maksymalna wysokość zabudowy**

9.0 m

**minimalny udział powierzchni biologicznie czynnej**

25%

**geometria**



**plan**

<https://www.gov.pl/zagospodarowanieprzestrzenne/app/AktPlanowaniaPrzestrzennego/PL.ZIPPZP.10561/021904-POG/1POG>

**strefa planistyczna**

PL.ZIPPZP.10561\_021904-POG\_1POG-91SJ\_20250407T110634

**identyfier**

<https://www.gov.pl/zagospodarowanieprzestrzenne/app/StrefaPlanistyczna/PL.ZIPPZP.10561/021904-POG/1POG-91SJ/20250407T110634>

**przestrzen nazw**

PL.ZIPPZP.10561/021904-POG

**lokalny id**

1POG-91SJ

**wersja id**

20250407T110634

**początek wersji obiektu**

2025-04-07T11:06:34

**nazwa**

strefa wielofunkcyjna z zabudową mieszkaniową jednorodzinną

**oznaczenie**

91SJ

**symbol**

SJ

**obowiązuje od**

2025-04-07

**obowiązuje do**

obecnie

**status**

w opracowaniu  
<https://inspire.ec.europa.eu/codelist/ProcessStepGeneralValue/elaboration>

**charakter ustalenia**

ogólnie wiążące  
<https://inspire.ec.europa.eu/codelist/RegulationNatureValue/generallyBinding>

**profil podstawowy**

teren zabudowy mieszkaniowej jednorodzinnej  
teren usług  
teren komunikacji  
teren zieleni urządzonej  
teren ogrodów działkowych  
teren infrastruktury technicznej

**maksymalna nadziemna intensywność zabudowy**

0.6

**maksymalny udział powierzchni zabudowy**

30%


**maksymalna wysokość zabudowy**

9.0 m

**minimalny udział powierzchni biologicznie czynnej**

50%

**geometria**



**plan**

<https://www.gov.pl/zagospodarowanieprzestrzenne/app/AktPlanowaniaPrzestrzennego/PL.ZIPPZP.10561/021904-POG/1POG>

**strefa planistyczna**

PL.ZIPPZP.10561\_021904-POG\_1POG-92SJ\_20250407T111117

**identyfier**

<https://www.gov.pl/zagospodarowanieprzestrzenne/app/StrefaPlanistyczna/PL.ZIPPZP.10561/021904-POG/1POG-92SJ/20250407T111117>

**przestrzen nazw**

PL.ZIPPZP.10561/021904-POG

**lokalny id**

1POG-92SJ

**wersja id**

20250407T111117

**poczatek wersji obiektu**

2025-04-07T11:11:17

**nazwa**

strefa wielofunkcyjna z zabudową mieszkaniową jednorodzinną

**oznaczenie**

92SJ

**symbol**

SJ

**obowiazuje od**

2025-04-07

**obowiazuje do**

obecnie

**status**

w opracowaniu  
<https://inspire.ec.europa.eu/codelist/ProcessStepGeneralValue/elaboration>

**charakter ustalenia**

ogólnie wiążące  
<https://inspire.ec.europa.eu/codelist/RegulationNatureValue/generallyBinding>

**profil podstawowy**

teren zabudowy mieszkaniowej jednorodzinnej  
 teren usług  
 teren komunikacji  
 teren zieleni urządzonej  
 teren ogrodów działkowych  
 teren infrastruktury technicznej

**maksymalna nadziemna intensywnosc zabudowy**

0.6

**maksymalny udzial powierzchni zabudowy**

30%

**maksymalna wysokosc zabudowy**

13.0 m

**minimalny udzial powierzchni biologicznie czynnej**

30%

**geometria**





**plan**

<https://www.gov.pl/zagospodarowanieprzestrzenne/app/AktPlanowaniaPrzestrzennego/PL.ZIPPZP.10561/021904-POG/1POG>

**strefa planistyczna**

PL.ZIPPZP.10561\_021904-POG\_1POG-93SJ\_20250407T111433

**identyfier**

<https://www.gov.pl/zagospodarowanieprzestrzenne/app/StrefaPlanistyczna/PL.ZIPPZP.10561/021904-POG/1POG-93SJ/20250407T111433>

**przestrzen nazw**

PL.ZIPPZP.10561/021904-POG

**lokalny id**

1POG-93SJ

**wersja id**

20250407T111433

**poczatek wersji obiektu**

2025-04-07T11:14:33

**nazwa**

strefa wielofunkcyjna z zabudową mieszkaniową jednorodzinną

**oznaczenie**

93SJ

**symbol**

SJ

**obowiazuje od**

2025-04-07

**obowiazuje do**

obecnie

**status**

w opracowaniu  
<https://inspire.ec.europa.eu/codelist/ProcessStepGeneralValue/elaboration>

**charakter ustalenia**

ogólnie wiążące  
<https://inspire.ec.europa.eu/codelist/RegulationNatureValue/generallyBinding>

**profil podstawowy**

teren zabudowy mieszkaniowej jednorodzinnej  
teren usług  
teren komunikacji  
teren zieleni urządzonej  
teren ogrodów działkowych  
teren infrastruktury technicznej

**maksymalna nadziemna intensywnosc zabudowy**

0.6

**maksymalny udzial powierzchni zabudowy**

30%

**maksymalna wysokosc zabudowy**

10.0 m

**minimalny udzial powierzchni biologicznie czynnej**

35%

**geometria**





**plan**

<https://www.gov.pl/zagospodarowanieprzestrzenne/app/AktPlanowaniaPrzestrzennego/PL.ZIPPZP.10561/021904-POG/1POG>

**strefa planistyczna**

PL.ZIPPZP.10561\_021904-POG\_1POG-94SJ\_20250407T113746

**identyfier**

<https://www.gov.pl/zagospodarowanieprzestrzenne/app/StrefaPlanistyczna/PL.ZIPPZP.10561/021904-POG/1POG-94SJ/20250407T113746>

**przestrzen nazw**

PL.ZIPPZP.10561/021904-POG

**lokalny id**

1POG-94SJ

**wersja id**

20250407T113746

**początek wersji obiektu**

2025-04-07T11:37:46

**nazwa**

strefa wielofunkcyjna z zabudową mieszkaniową jednorodzinną

**oznaczenie**

94SJ

**symbol**

SJ

**obowiązuje od**

2025-04-07

**obowiązuje do**

obecnie

**status**

w opracowaniu  
<https://inspire.ec.europa.eu/codelist/ProcessStepGeneralValue/elaboration>

**charakter ustalenia**

ogólnie wiążące  
<https://inspire.ec.europa.eu/codelist/RegulationNatureValue/generallyBinding>

**profil podstawowy**

teren zabudowy mieszkaniowej jednorodzinnej  
teren usług  
teren komunikacji  
teren zieleni urządzonej  
teren ogrodów działkowych  
teren infrastruktury technicznej

**maksymalna nadziemna intensywność zabudowy**

0.4

**maksymalny udział powierzchni zabudowy**

60%

**maksymalna wysokość zabudowy**

12.0 m

**minimalny udział powierzchni biologicznie czynnej**

40%

**geometria**



**plan**

<https://www.gov.pl/zagospodarowanieprzestrzenne/app/AktPlanowaniaPrzestrzennego/PL.ZIPPZP.10561/021904-POG/1POG>

**strefa planistyczna**

PL.ZIPPZP.10561\_021904-POG\_1POG-95SJ\_20250408T074705

**identyfier**

<https://www.gov.pl/zagospodarowanieprzestrzenne/app/StrefaPlanistyczna/PL.ZIPPZP.10561/021904-POG/1POG-95SJ/20250408T074705>

**przestrzen nazw**

PL.ZIPPZP.10561/021904-POG

**lokalny id**

1POG-95SJ

**wersja id**

20250408T074705

**początek wersji obiektu**

2025-04-08T07:47:05

**nazwa**

strefa wielofunkcyjna z zabudową mieszkaniową jednorodzinną

**oznaczenie**

95SJ

**symbol**

SJ

**obowiązuje od**

2025-04-08

**obowiązuje do**

obecnie

**status**

w opracowaniu  
<https://inspire.ec.europa.eu/codelist/ProcessStepGeneralValue/elaboration>

**charakter ustalenia**

ogólnie wiążące  
<https://inspire.ec.europa.eu/codelist/RegulationNatureValue/generallyBinding>

**profil podstawowy**

teren zabudowy mieszkaniowej jednorodzinnej  
 teren usług  
 teren komunikacji  
 teren zieleni urządzonej  
 teren ogrodów działkowych  
 teren infrastruktury technicznej

**maksymalna nadziemna intensywność zabudowy**

0.9

**maksymalny udział powierzchni zabudowy**

70%

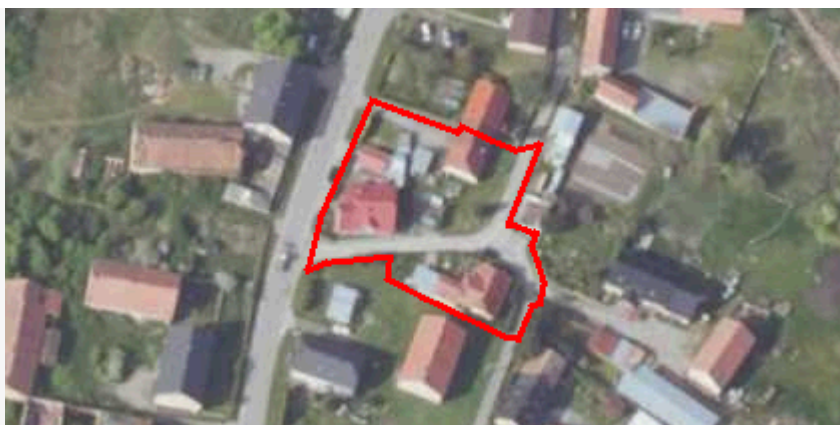
**maksymalna wysokość zabudowy**

12.0 m

**minimalny udział powierzchni biologicznie czynnej**

30%

**geometria**



**plan**

<https://www.gov.pl/zagospodarowanieprzestrzenne/app/AktPlanowaniaPrzestrzennego/PL.ZIPPZP.10561/021904-POG/1POG>

**strefa planistyczna**

PL.ZIPPZP.10561\_021904-POG\_1POG-96SJ\_20250408T074846

**identyfier**

<https://www.gov.pl/zagospodarowanieprzestrzenne/app/StrefaPlanistyczna/PL.ZIPPZP.10561/021904-POG/1POG-96SJ/20250408T074846>

**przestrzen nazw**

PL.ZIPPZP.10561/021904-POG

**lokalny id**

1POG-96SJ

**wersja id**

20250408T074846

**początek wersji obiektu**

2025-04-08T07:48:46

**nazwa**

strefa wielofunkcyjna z zabudową mieszkaniową jednorodzinną

**oznaczenie**

96SJ

**symbol**

SJ

**obowiązuje od**

2025-04-08

**obowiązuje do**

obecnie

**status**

w opracowaniu  
<https://inspire.ec.europa.eu/codelist/ProcessStepGeneralValue/elaboration>

**charakter ustalenia**

ogólnie wiążące  
<https://inspire.ec.europa.eu/codelist/RegulationNatureValue/generallyBinding>

**profil podstawowy**

teren zabudowy mieszkaniowej jednorodzinnej  
teren usług  
teren komunikacji  
teren zieleni urządzonej  
teren ogrodów działkowych  
teren infrastruktury technicznej

**maksymalna nadziemna intensywność zabudowy**

0.6

**maksymalny udział powierzchni zabudowy**

30%

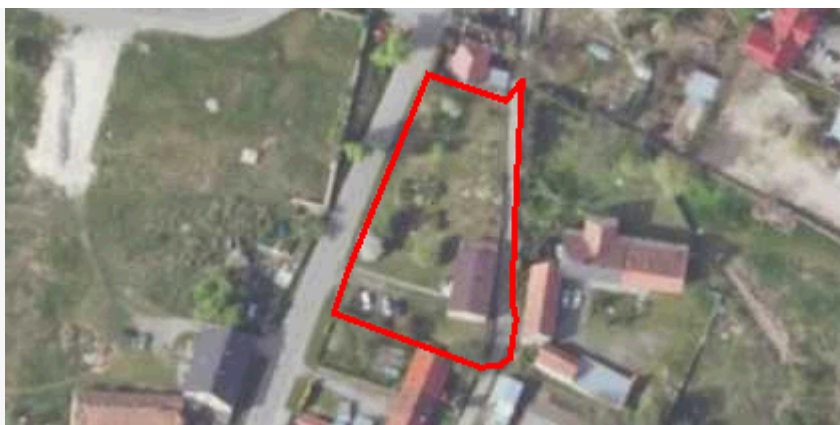
**maksymalna wysokość zabudowy**

9.0 m

**minimalny udział powierzchni biologicznie czynnej**

30%

**geometria**



**plan**

<https://www.gov.pl/zagospodarowanieprzestrzenne/app/AktPlanowaniaPrzestrzennego/PL.ZIPPZP.10561/021904-POG/1POG>

**strefa planistyczna**

PL.ZIPPZP.10561\_021904-POG\_1POG-97SJ\_20250408T075248

**identyfier**

<https://www.gov.pl/zagospodarowanieprzestrzenne/app/StrefaPlanistyczna/PL.ZIPPZP.10561/021904-POG/1POG-97SJ/20250408T075248>

**przestrzen nazw**

PL.ZIPPZP.10561/021904-POG

**lokalny id**

1POG-97SJ

**wersja id**

20250408T075248

**początek wersji obiektu**

2025-04-08T07:52:48

**nazwa**

strefa wielofunkcyjna z zabudową mieszkaniową jednorodzinną

**oznaczenie**

97SJ

**symbol**

SJ

**obowiązuje od**

2025-04-08

**obowiązuje do**

obecnie

**status**

w opracowaniu  
<https://inspire.ec.europa.eu/codelist/ProcessStepGeneralValue/elaboration>

**charakter ustalenia**

ogólnie wiążące  
<https://inspire.ec.europa.eu/codelist/RegulationNatureValue/generallyBinding>

**profil podstawowy**

teren zabudowy mieszkaniowej jednorodzinnej  
teren usług  
teren komunikacji  
teren zieleni urządzonej  
teren ogrodów działkowych  
teren infrastruktury technicznej

**maksymalna nadziemna intensywność zabudowy**

0.6

**maksymalny udział powierzchni zabudowy**

70%

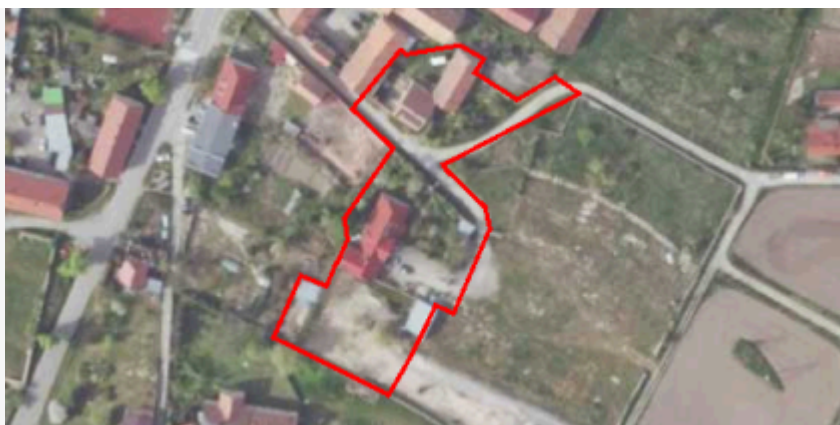
**maksymalna wysokość zabudowy**

12.0 m

**minimalny udział powierzchni biologicznie czynnej**

30%

**geometria**



**plan** <https://www.gov.pl/zagospodarowanieprzestrzenne/app/AktPlanowaniaPrzestrzennego/PL.ZIPPZP.10561/021904-POG/1POG>

**strefa planistyczna** PL.ZIPPZP.10561\_021904-POG\_1POG-98SJ\_20250408T075618

**identfier** <https://www.gov.pl/zagospodarowanieprzestrzenne/app/StrefaPlanistyczna/PL.ZIPPZP.10561/021904-POG/1POG-98SJ/20250408T075618>

**przestrzen nazw** PL.ZIPPZP.10561/021904-POG

**lokalny id** 1POG-98SJ

**wersja id** 20250408T075618

**początek wersji obiektu** 2025-04-08T07:56:18

**nazwa** strefa wielofunkcyjna z zabudową mieszkaniową jednorodzinną

**oznaczenie** 98SJ

**symbol** SJ

**obowiązuje od** 2025-04-08

**obowiązuje do** obecnie

**status** w opracowaniu  
<https://inspire.ec.europa.eu/codelist/ProcessStepGeneralValue/elaboration>

**charakter ustalenia** ogólnie wiążące  
<https://inspire.ec.europa.eu/codelist/RegulationNatureValue/generallyBinding>

**profil podstawowy** teren zabudowy mieszkaniowej jednorodzinnej  
teren usług  
teren komunikacji  
teren zieleni urządzonej  
teren ogrodów działkowych  
teren infrastruktury technicznej

**maksymalna nadziemna intensywnosc zabudowy** 0.9

**maksymalny udział powierzchni zabudowy** 70%

**maksymalna wysokosc zabudowy** 9.0 m

**minimalny udział powierzchni biologicznie czynnej** 30%

**geometria**



**plan**

<https://www.gov.pl/zagospodarowanieprzestrzenne/app/AktPlanowaniaPrzestrzennego/PL.ZIPPZP.10561/021904-POG/1POG>

**strefa planistyczna**

PL.ZIPPZP.10561\_021904-POG\_1POG-99SJ\_20250711T100540

**identyfier**

<https://www.gov.pl/zagospodarowanieprzestrzenne/app/StrefaPlanistyczna/PL.ZIPPZP.10561/021904-POG/1POG-99SJ/20250711T100540>

**przestrzen nazw**

PL.ZIPPZP.10561/021904-POG

**lokalny id**

1POG-99SJ

**wersja id**

20250711T100540

**początek wersji obiektu**

2025-07-11T10:05:40

**nazwa**

strefa wielofunkcyjna z zabudową mieszkaniową jednorodzinną

**oznaczenie**

99SJ

**symbol**

SJ

**obowiązuje od**

2025-04-08

**obowiązuje do**

obecnie

**status**

w opracowaniu  
<https://inspire.ec.europa.eu/codelist/ProcessStepGeneralValue/elaboration>

**charakter ustalenia**

ogólnie wiążące  
<https://inspire.ec.europa.eu/codelist/RegulationNatureValue/generallyBinding>

**profil podstawowy**

teren zabudowy mieszkaniowej jednorodzinnej  
teren usług  
teren komunikacji  
teren zieleni urządzonej  
teren ogrodów działkowych  
teren infrastruktury technicznej

**maksymalna nadziemna intensywność zabudowy**

0.6

**maksymalny udział powierzchni zabudowy**

60%

**maksymalna wysokość zabudowy**

9.0 m

**minimalny udział powierzchni biologicznie czynnej**

30%

**geometria**





**plan**

<https://www.gov.pl/zagospodarowanieprzestrzenne/app/AktPlanowaniaPrzestrzennego/PL.ZIPPZP.10561/021904-POG/1POG>

**strefa planistyczna**

PL.ZIPPZP.10561\_021904-POG\_1POG-100SJ\_20250408T080820

**identyfier**

<https://www.gov.pl/zagospodarowanieprzestrzenne/app/StrefaPlanistyczna/PL.ZIPPZP.10561/021904-POG/1POG-100SJ/20250408T080820>

**przestrzen nazw**

PL.ZIPPZP.10561/021904-POG

**lokalny id**

1POG-100SJ

**wersja id**

20250408T080820

**poczatek wersji obiektu**

2025-04-08T08:08:20

**nazwa**

strefa wielofunkcyjna z zabudową mieszkaniową jednorodzinną

**oznaczenie**

100SJ

**symbol**

SJ

**obowiazuje od**

2025-04-08

**obowiazuje do**

obecnie

**status**

w opracowaniu  
<https://inspire.ec.europa.eu/codelist/ProcessStepGeneralValue/elaboration>

**charakter ustalenia**

ogólnie wiążące  
<https://inspire.ec.europa.eu/codelist/RegulationNatureValue/generallyBinding>

**profil podstawowy**

teren zabudowy mieszkaniowej jednorodzinnej  
teren usług  
teren komunikacji  
teren zieleni urządzonej  
teren ogrodów działkowych  
teren infrastruktury technicznej

**maksymalna nadziemna intensywnosc zabudowy**

0.6

**maksymalny udzial powierzchni zabudowy**

40%

**maksymalna wysokosc zabudowy**

9.0 m

**minimalny udzial powierzchni biologicznie czynnej**

30%

**geometria**



**plan**

<https://www.gov.pl/zagospodarowanieprzestrzenne/app/AktPlanowaniaPrzestrzennego/PL.ZIPPZP.10561/021904-POG/1POG>

**strefa planistyczna**

PL.ZIPPZP.10561\_021904-POG\_1POG-101SJ\_20260219T145043

**identyfier**

<https://www.gov.pl/zagospodarowanieprzestrzenne/app/StrefaPlanistyczna/PL.ZIPPZP.10561/021904-POG/1POG-101SJ/20260219T145043>

**przestrzen nazw**

PL.ZIPPZP.10561/021904-POG

**lokalny id**

1POG-101SJ

**wersja id**

20260219T145043

**początek wersji obiektu**

2026-02-19T14:50:43

**nazwa**

strefa wielofunkcyjna z zabudową mieszkaniową jednorodzinną

**oznaczenie**

101SJ

**symbol**

SJ

**obowiązuje od**

2025-04-08

**obowiązuje do**

obecnie

**status**

w opracowaniu  
<https://inspire.ec.europa.eu/codelist/ProcessStepGeneralValue/elaboration>

**charakter ustalenia**

ogólnie wiążące  
<https://inspire.ec.europa.eu/codelist/RegulationNatureValue/generallyBinding>

**profil podstawowy**

teren zabudowy mieszkaniowej jednorodzinnej  
teren usług  
teren komunikacji  
teren zieleni urządzonej  
teren ogrodów działkowych  
teren infrastruktury technicznej

**maksymalna nadziemna intensywność zabudowy**

0.6

**maksymalny udział powierzchni zabudowy**

60%

**maksymalna wysokość zabudowy**

9.0 m

**minimalny udział powierzchni biologicznie czynnej**

30%

**geometria**



**plan**

<https://www.gov.pl/zagospodarowanieprzestrzenne/app/AktPlanowaniaPrzestrzennego/PL.ZIPPZP.10561/021904-POG/1POG>

**strefa planistyczna**

PL.ZIPPZP.10561\_021904-POG\_1POG-102SJ\_20250408T083233

**identyfier**

<https://www.gov.pl/zagospodarowanieprzestrzenne/app/StrefaPlanistyczna/PL.ZIPPZP.10561/021904-POG/1POG-102SJ/20250408T083233>

**przestrzen nazw**

PL.ZIPPZP.10561/021904-POG

**lokalny id**

1POG-102SJ

**wersja id**

20250408T083233

**początek wersji obiektu**

2025-04-08T08:32:33

**nazwa**

strefa wielofunkcyjna z zabudową mieszkaniową jednorodzinną

**oznaczenie**

102SJ

**symbol**

SJ

**obowiązuje od**

2025-04-08

**obowiązuje do**

obecnie

**status**

w opracowaniu  
<https://inspire.ec.europa.eu/codelist/ProcessStepGeneralValue/elaboration>

**charakter ustalenia**

ogólnie wiążące  
<https://inspire.ec.europa.eu/codelist/RegulationNatureValue/generallyBinding>

**profil podstawowy**

teren zabudowy mieszkaniowej jednorodzinnej  
teren usług  
teren komunikacji  
teren zieleni urządzonej  
teren ogrodów działkowych  
teren infrastruktury technicznej

**maksymalna nadziemna intensywność zabudowy**

0.6

**maksymalny udział powierzchni zabudowy**

60%

**maksymalna wysokość zabudowy**

9.0 m

**minimalny udział powierzchni biologicznie czynnej**

30%

**geometria**



plan	<a href="https://www.gov.pl/zagospodarowanieprzestrzenne/app/AktPlanowaniaPrzestrzennego/PL.ZIPPZP.10561/021904-POG/1POG">https://www.gov.pl/zagospodarowanieprzestrzenne/app/AktPlanowaniaPrzestrzennego/PL.ZIPPZP.10561/021904-POG/1POG</a>
------	-----------------------------------------------------------------------------------------------------------------------------------------------------------------------------------------------------------------------------------------------

strefa planistyczna	PL.ZIPPZP.10561_021904-POG_1POG-103SJ_20250408T083503
---------------------	-------------------------------------------------------

identifier	<a href="https://www.gov.pl/zagospodarowanieprzestrzenne/app/StrefaPlanistyczna/PL.ZIPPZP.10561/021904-POG/1POG-103SJ/20250408T083503">https://www.gov.pl/zagospodarowanieprzestrzenne/app/StrefaPlanistyczna/PL.ZIPPZP.10561/021904-POG/1POG-103SJ/20250408T083503</a>
------------	-------------------------------------------------------------------------------------------------------------------------------------------------------------------------------------------------------------------------------------------------------------------------

przestrzen nazw	PL.ZIPPZP.10561/021904-POG
-----------------	----------------------------

lokalny id	1POG-103SJ
------------	------------

wersja id	20250408T083503
-----------	-----------------

początek wersji obiektu	2025-04-08T08:35:03
-------------------------	---------------------

nazwa	strefa wielofunkcyjna z zabudową mieszkaniową jednorodzinną
-------	-------------------------------------------------------------

oznaczenie	103SJ
------------	-------

symbol	SJ
--------	----

obowiązuje od	2025-04-08
---------------	------------

obowiązuje do	obecnie
---------------	---------

status	w opracowaniu <a href="https://inspire.ec.europa.eu/codelist/ProcessStepGeneralValue/elaboration">https://inspire.ec.europa.eu/codelist/ProcessStepGeneralValue/elaboration</a>
--------	------------------------------------------------------------------------------------------------------------------------------------------------------------------------------------

charakter ustalenia	ogólnie wiążące <a href="https://inspire.ec.europa.eu/codelist/RegulationNatureValue/generallyBinding">https://inspire.ec.europa.eu/codelist/RegulationNatureValue/generallyBinding</a>
---------------------	--------------------------------------------------------------------------------------------------------------------------------------------------------------------------------------------

profil podstawowy	teren zabudowy mieszkaniowej jednorodzinnej teren usług teren komunikacji teren zieleni urządzonej teren ogrodów działkowych teren infrastruktury technicznej
-------------------	------------------------------------------------------------------------------------------------------------------------------------------------------------------------------

maksymalna nadziemna intensywność zabudowy	0.6
--------------------------------------------	-----

maksymalny udział powierzchni zabudowy	60%
----------------------------------------	-----

maksymalna wysokość zabudowy	9.0 m
------------------------------	-------

minimalny udział powierzchni biologicznie czynnej	30%
---------------------------------------------------	-----

geometria	
-----------	--



**plan**

<https://www.gov.pl/zagospodarowanieprzestrzenne/app/AktPlanowaniaPrzestrzennego/PL.ZIPPZP.10561/021904-POG/1POG>

**strefa planistyczna**

PL.ZIPPZP.10561\_021904-POG\_1POG-104SJ\_20250408T083726

**identyfier**

<https://www.gov.pl/zagospodarowanieprzestrzenne/app/StrefaPlanistyczna/PL.ZIPPZP.10561/021904-POG/1POG-104SJ/20250408T083726>

**przestrzen nazw**

PL.ZIPPZP.10561/021904-POG

**lokalny id**

1POG-104SJ

**wersja id**

20250408T083726

**początek wersji obiektu**

2025-04-08T08:37:26

**nazwa**

strefa wielofunkcyjna z zabudową mieszkaniową jednorodzinną

**oznaczenie**

104SJ

**symbol**

SJ

**obowiązuje od**

2025-04-08

**obowiązuje do**

obecnie

**status**

w opracowaniu  
<https://inspire.ec.europa.eu/codelist/ProcessStepGeneralValue/elaboration>

**charakter ustalenia**

ogólnie wiążące  
<https://inspire.ec.europa.eu/codelist/RegulationNatureValue/generallyBinding>

**profil podstawowy**

teren zabudowy mieszkaniowej jednorodzinnej  
 teren usług  
 teren komunikacji  
 teren zieleni urządzonej  
 teren ogrodów działkowych  
 teren infrastruktury technicznej

**maksymalna nadziemna intensywność zabudowy**

0.6

**maksymalny udział powierzchni zabudowy**

60%

**maksymalna wysokość zabudowy**

9.0 m

**minimalny udział powierzchni biologicznie czynnej**

30%

**geometria**





**plan**

<https://www.gov.pl/zagospodarowanieprzestrzenne/app/AktPlanowaniaPrzestrzennego/PL.ZIPPZP.10561/021904-POG/1POG>

**strefa planistyczna**

PL.ZIPPZP.10561\_021904-POG\_1POG-105SJ\_20250408T084736

**identyfier**

<https://www.gov.pl/zagospodarowanieprzestrzenne/app/StrefaPlanistyczna/PL.ZIPPZP.10561/021904-POG/1POG-105SJ/20250408T084736>

**przestrzen nazw**

PL.ZIPPZP.10561/021904-POG

**lokalny id**

1POG-105SJ

**wersja id**

20250408T084736

**początek wersji obiektu**

2025-04-08T08:47:36

**nazwa**

strefa wielofunkcyjna z zabudową mieszkaniową jednorodzinną

**oznaczenie**

105SJ

**symbol**

SJ

**obowiązuje od**

2025-04-08

**obowiązuje do**

obecnie

**status**

w opracowaniu  
<https://inspire.ec.europa.eu/codelist/ProcessStepGeneralValue/elaboration>

**charakter ustalenia**

ogólnie wiążące  
<https://inspire.ec.europa.eu/codelist/RegulationNatureValue/generallyBinding>

**profil podstawowy**

teren zabudowy mieszkaniowej jednorodzinnej  
teren usług  
teren komunikacji  
teren zieleni urządzonej  
teren ogrodów działkowych  
teren infrastruktury technicznej

**maksymalna nadziemna intensywność zabudowy**

0.6

**maksymalny udział powierzchni zabudowy**

40%

**maksymalna wysokość zabudowy**

9.0 m

**minimalny udział powierzchni biologicznie czynnej**

30%

**geometria**





**plan**

<https://www.gov.pl/zagospodarowanieprzestrzenne/app/AktPlanowaniaPrzestrzennego/PL.ZIPPZP.10561/021904-POG/1POG>

**strefa planistyczna**

PL.ZIPPZP.10561\_021904-POG\_1POG-106SJ\_20250408T084959

**identyfier**

<https://www.gov.pl/zagospodarowanieprzestrzenne/app/StrefaPlanistyczna/PL.ZIPPZP.10561/021904-POG/1POG-106SJ/20250408T084959>

**przestrzen nazw**

PL.ZIPPZP.10561/021904-POG

**lokalny id**

1POG-106SJ

**wersja id**

20250408T084959

**początek wersji obiektu**

2025-04-08T08:49:59

**nazwa**

strefa wielofunkcyjna z zabudową mieszkaniową jednorodzinną

**oznaczenie**

106SJ

**symbol**

SJ

**obowiązuje od**

2025-04-08

**obowiązuje do**

obecnie

**status**

w opracowaniu  
<https://inspire.ec.europa.eu/codelist/ProcessStepGeneralValue/elaboration>

**charakter ustalenia**

ogólnie wiążące  
<https://inspire.ec.europa.eu/codelist/RegulationNatureValue/generallyBinding>

**profil podstawowy**

teren zabudowy mieszkaniowej jednorodzinnej  
 teren usług  
 teren komunikacji  
 teren zieleni urządzonej  
 teren ogrodów działkowych  
 teren infrastruktury technicznej

**maksymalna nadziemna intensywność zabudowy**

0.6

**maksymalny udział powierzchni zabudowy**

60%


**maksymalna wysokość zabudowy**

12.0 m

**minimalny udział powierzchni biologicznie czynnej**

30%

**geometria**



plan

<https://www.gov.pl/zagospodarowanieprzestrzenne/app/AktPlanowaniaPrzestrzennego/PL.ZIPPZP.10561/021904-POG/1POG>

strefa planistyczna

PL.ZIPPZP.10561\_021904-POG\_1POG-107SJ\_20250408T111349

identyfier

<https://www.gov.pl/zagospodarowanieprzestrzenne/app/StrefaPlanistyczna/PL.ZIPPZP.10561/021904-POG/1POG-107SJ/20250408T111349>

przestrzen nazw

PL.ZIPPZP.10561/021904-POG

lokalny id

1POG-107SJ

wersja id

20250408T111349

początek wersji obiektu

2025-04-08T11:13:49

nazwa

strefa wielofunkcyjna z zabudową mieszkaniową jednorodzinną

oznaczenie

107SJ

symbol

SJ

obowiązuje od

2025-04-08

obowiązuje do

obecnie

status

w opracowaniu  
<https://inspire.ec.europa.eu/codelist/ProcessStepGeneralValue/elaboration>

charakter ustalenia

ogólnie wiążące  
<https://inspire.ec.europa.eu/codelist/RegulationNatureValue/generallyBinding>

profil podstawowy

teren zabudowy mieszkaniowej jednorodzinnej  
teren usług  
teren komunikacji  
teren zieleni urządzonej  
teren ogrodów działkowych  
teren infrastruktury technicznej

maksymalna nadziemna intensywność zabudowy

0.6

maksymalny udział powierzchni zabudowy

40%

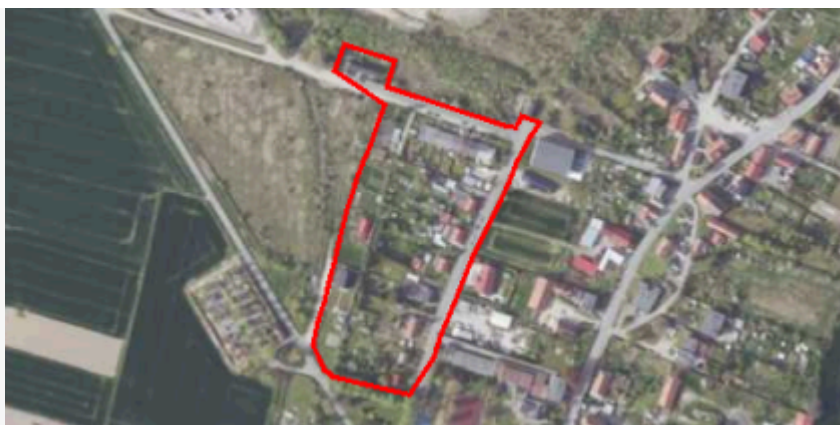
maksymalna wysokość zabudowy

9.0 m

minimalny udział powierzchni biologicznie czynnej

30%

geometria



**plan**

<https://www.gov.pl/zagospodarowanieprzestrzenne/app/AktPlanowaniaPrzestrzennego/PL.ZIPPZP.10561/021904-POG/1POG>

**strefa planistyczna**

PL.ZIPPZP.10561\_021904-POG\_1POG-108SJ\_20260219T143303

**identyfier**

<https://www.gov.pl/zagospodarowanieprzestrzenne/app/StrefaPlanistyczna/PL.ZIPPZP.10561/021904-POG/1POG-108SJ/20260219T143303>

**przestrzen nazw**

PL.ZIPPZP.10561/021904-POG

**lokalny id**

1POG-108SJ

**wersja id**

20260219T143303

**początek wersji obiektu**

2026-02-19T14:33:03

**nazwa**

strefa wielofunkcyjna z zabudową mieszkaniową jednorodzinną

**oznaczenie**

108SJ

**symbol**

SJ

**obowiązuje od**

2025-04-08

**obowiązuje do**

obecnie

**status**

w opracowaniu  
<https://inspire.ec.europa.eu/codelist/ProcessStepGeneralValue/elaboration>

**charakter ustalenia**

ogólnie wiążące  
<https://inspire.ec.europa.eu/codelist/RegulationNatureValue/generallyBinding>

**profil podstawowy**

teren zabudowy mieszkaniowej jednorodzinnej  
teren usług  
teren komunikacji  
teren zieleni urządzonej  
teren ogrodów działkowych  
teren infrastruktury technicznej

**maksymalna nadziemna intensywnosc zabudowy**

0.9

**maksymalny udział powierzchni zabudowy**

40%

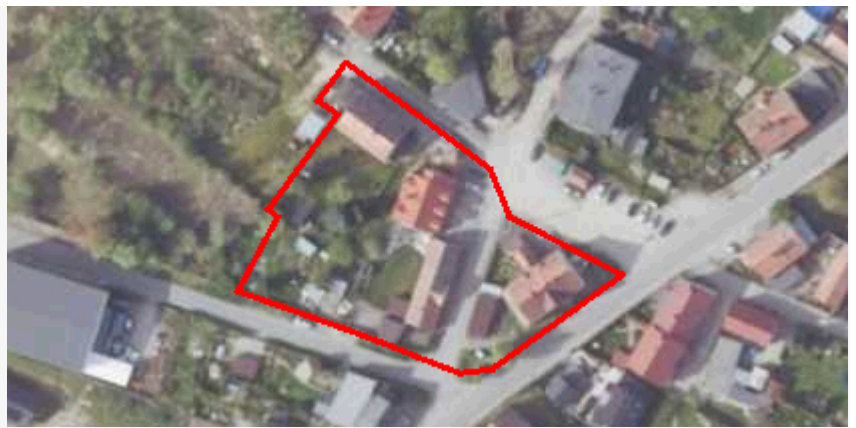
**maksymalna wysokosc zabudowy**

12.0 m

**minimalny udział powierzchni biologicznie czynnej**

30%

**geometria**



**plan**

<https://www.gov.pl/zagospodarowanieprzestrzenne/app/AktPlanowaniaPrzestrzennego/PL.ZIPPZP.10561/021904-POG/1POG>

**strefa planistyczna**

PL.ZIPPZP.10561\_021904-POG\_1POG-109SJ\_20250408T113008

**identyfier**

<https://www.gov.pl/zagospodarowanieprzestrzenne/app/StrefaPlanistyczna/PL.ZIPPZP.10561/021904-POG/1POG-109SJ/20250408T113008>

**przestrzen nazw**

PL.ZIPPZP.10561/021904-POG

**lokalny id**

1POG-109SJ

**wersja id**

20250408T113008

**początek wersji obiektu**

2025-04-08T11:30:08

**nazwa**

strefa wielofunkcyjna z zabudową mieszkaniową jednorodzinną

**oznaczenie**

109SJ

**symbol**

SJ

**obowiązuje od**

2025-04-08

**obowiązuje do**

obecnie

**status**

w opracowaniu  
<https://inspire.ec.europa.eu/codelist/ProcessStepGeneralValue/elaboration>

**charakter ustalenia**

ogólnie wiążące  
<https://inspire.ec.europa.eu/codelist/RegulationNatureValue/generallyBinding>

**profil podstawowy**

teren zabudowy mieszkaniowej jednorodzinnej  
teren usług  
teren komunikacji  
teren zieleni urządzonej  
teren ogrodów działkowych  
teren infrastruktury technicznej

**maksymalna nadziemna intensywność zabudowy**

0.6

**maksymalny udział powierzchni zabudowy**

40%

**maksymalna wysokość zabudowy**

9.0 m

**minimalny udział powierzchni biologicznie czynnej**

30%

**geometria**



**plan**

<https://www.gov.pl/zagospodarowanieprzestrzenne/app/AktPlanowaniaPrzestrzennego/PL.ZIPPZP.10561/021904-POG/1POG>

**strefa planistyczna**

PL.ZIPPZP.10561\_021904-POG\_1POG-110SJ\_20251211T114835

**identyfier**

<https://www.gov.pl/zagospodarowanieprzestrzenne/app/StrefaPlanistyczna/PL.ZIPPZP.10561/021904-POG/1POG-110SJ/20251211T114835>

**przestrzen nazw**

PL.ZIPPZP.10561/021904-POG

**lokalny id**

1POG-110SJ

**wersja id**

20251211T114835

**początek wersji obiektu**

2025-12-11T11:48:35

**nazwa**

strefa wielofunkcyjna z zabudową mieszkaniową jednorodzinną

**oznaczenie**

110SJ

**symbol**

SJ

**obowiązuje od**

2025-04-08

**obowiązuje do**

obecnie

**status**

w opracowaniu  
<https://inspire.ec.europa.eu/codelist/ProcessStepGeneralValue/elaboration>

**charakter ustalenia**

ogólnie wiążące  
<https://inspire.ec.europa.eu/codelist/RegulationNatureValue/generallyBinding>

**profil podstawowy**

teren zabudowy mieszkaniowej jednorodzinnej  
teren usług  
teren komunikacji  
teren zieleni urządzonej  
teren ogrodów działkowych  
teren infrastruktury technicznej

**maksymalna nadziemna intensywność zabudowy**

0.6

**maksymalny udział powierzchni zabudowy**

40%

**maksymalna wysokość zabudowy**

9.0 m

**minimalny udział powierzchni biologicznie czynnej**

30%

**geometria**





**plan**

<https://www.gov.pl/zagospodarowanieprzestrzenne/app/AktPlanowaniaPrzestrzennego/PL.ZIPPZP.10561/021904-POG/1POG>

**strefa planistyczna**

PL.ZIPPZP.10561\_021904-POG\_1POG-111SJ\_20250408T122638

**identyfier**

<https://www.gov.pl/zagospodarowanieprzestrzenne/app/StrefaPlanistyczna/PL.ZIPPZP.10561/021904-POG/1POG-111SJ/20250408T122638>

**przestrzen nazw**

PL.ZIPPZP.10561/021904-POG

**lokalny id**

1POG-111SJ

**wersja id**

20250408T122638

**początek wersji obiektu**

2025-04-08T12:26:38

**nazwa**

strefa wielofunkcyjna z zabudową mieszkaniową jednorodzinną

**oznaczenie**

111SJ

**symbol**

SJ

**obowiązuje od**

2025-04-08

**obowiązuje do**

obecnie

**status**

w opracowaniu  
<https://inspire.ec.europa.eu/codelist/ProcessStepGeneralValue/elaboration>

**charakter ustalenia**

ogólnie wiążące  
<https://inspire.ec.europa.eu/codelist/RegulationNatureValue/generallyBinding>

**profil podstawowy**

teren zabudowy mieszkaniowej jednorodzinnej  
teren usług  
teren komunikacji  
teren zieleni urządzonej  
teren ogrodów działkowych  
teren infrastruktury technicznej

**maksymalna nadziemna intensywność zabudowy**

0.6

**maksymalny udział powierzchni zabudowy**

40%

**maksymalna wysokość zabudowy**

9.0 m

**minimalny udział powierzchni biologicznie czynnej**

30%

**geometria**





**plan**

<https://www.gov.pl/zagospodarowanieprzestrzenne/app/AktPlanowaniaPrzestrzennego/PL.ZIPPZP.10561/021904-POG/1POG>

**strefa planistyczna**

PL.ZIPPZP.10561\_021904-POG\_1POG-112SJ\_20251031T115642

**identyfier**

<https://www.gov.pl/zagospodarowanieprzestrzenne/app/StrefaPlanistyczna/PL.ZIPPZP.10561/021904-POG/1POG-112SJ/20251031T115642>

**przestrzen nazw**

PL.ZIPPZP.10561/021904-POG

**lokalny id**

1POG-112SJ

**wersja id**

20251031T115642

**początek wersji obiektu**

2025-10-31T11:56:42

**nazwa**

strefa wielofunkcyjna z zabudową mieszkaniową jednorodzinną

**oznaczenie**

112SJ

**symbol**

SJ

**obowiązuje od**

2025-04-08

**obowiązuje do**

obecnie

**status**

w opracowaniu  
<https://inspire.ec.europa.eu/codelist/ProcessStepGeneralValue/elaboration>

**charakter ustalenia**

ogólnie wiążące  
<https://inspire.ec.europa.eu/codelist/RegulationNatureValue/generallyBinding>

**profil podstawowy**

teren zabudowy mieszkaniowej jednorodzinnej  
 teren usług  
 teren komunikacji  
 teren zieleni urządzonej  
 teren ogrodów działkowych  
 teren infrastruktury technicznej

**maksymalna nadziemna intensywność zabudowy**

0.6

**maksymalny udział powierzchni zabudowy**

40%

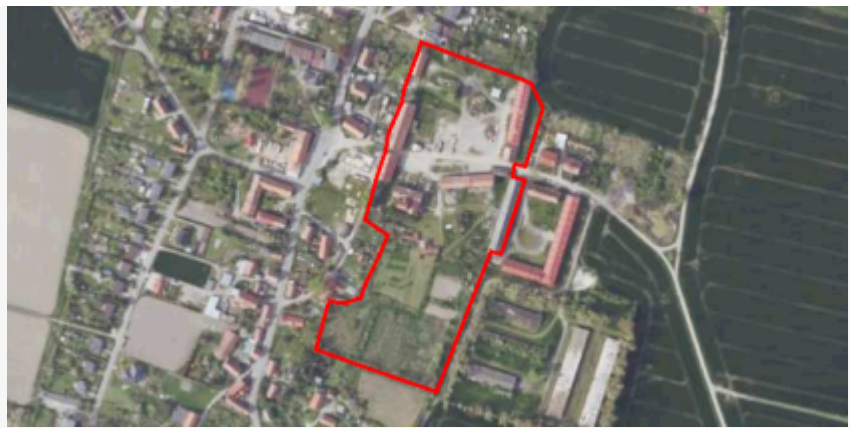
**maksymalna wysokość zabudowy**

12.0 m

**minimalny udział powierzchni biologicznie czynnej**

30%

**geometria**



**plan**

<https://www.gov.pl/zagospodarowanieprzestrzenne/app/AktPlanowaniaPrzestrzennego/PL.ZIPPZP.10561/021904-POG/1POG>

**strefa planistyczna**

PL.ZIPPZP.10561\_021904-POG\_1POG-113SJ\_20250408T124709

**identyfier**

<https://www.gov.pl/zagospodarowanieprzestrzenne/app/StrefaPlanistyczna/PL.ZIPPZP.10561/021904-POG/1POG-113SJ/20250408T124709>

**przestrzen nazw**

PL.ZIPPZP.10561/021904-POG

**lokalny id**

1POG-113SJ

**wersja id**

20250408T124709

**początek wersji obiektu**

2025-04-08T12:47:09

**nazwa**

strefa wielofunkcyjna z zabudową mieszkaniową jednorodzinną

**oznaczenie**

113SJ

**symbol**

SJ

**obowiązuje od**

2025-04-08

**obowiązuje do**

obecnie

**status**

w opracowaniu  
<https://inspire.ec.europa.eu/codelist/ProcessStepGeneralValue/elaboration>

**charakter ustalenia**

ogólnie wiążące  
<https://inspire.ec.europa.eu/codelist/RegulationNatureValue/generallyBinding>

**profil podstawowy**

teren zabudowy mieszkaniowej jednorodzinnej  
teren usług  
teren komunikacji  
teren zieleni urządzonej  
teren ogrodów działkowych  
teren infrastruktury technicznej

**maksymalna nadziemna intensywność zabudowy**

0.6

**maksymalny udział powierzchni zabudowy**

40%

**maksymalna wysokość zabudowy**

9.0 m

**minimalny udział powierzchni biologicznie czynnej**

30%

**geometria**



**plan**

<https://www.gov.pl/zagospodarowanieprzestrzenne/app/AktPlanowaniaPrzestrzennego/PL.ZIPPZP.10561/021904-POG/1POG>

**strefa planistyczna**

PL.ZIPPZP.10561\_021904-POG\_1POG-114SJ\_20250410T081821

**identyfier**

<https://www.gov.pl/zagospodarowanieprzestrzenne/app/StrefaPlanistyczna/PL.ZIPPZP.10561/021904-POG/1POG-114SJ/20250410T081821>

**przestrzen nazw**

PL.ZIPPZP.10561/021904-POG

**lokalny id**

1POG-114SJ

**wersja id**

20250410T081821

**poczatek wersji obiektu**

2025-04-10T08:18:21

**nazwa**

strefa wielofunkcyjna z zabudową mieszkaniową jednorodzinną

**oznaczenie**

114SJ

**symbol**

SJ

**obowiazuje od**

2025-04-10

**obowiazuje do**

obecnie

**status**

w opracowaniu  
<https://inspire.ec.europa.eu/codelist/ProcessStepGeneralValue/elaboration>

**charakter ustalenia**

ogólnie wiążące  
<https://inspire.ec.europa.eu/codelist/RegulationNatureValue/generallyBinding>

**profil podstawowy**

teren zabudowy mieszkaniowej jednorodzinnej  
teren usług  
teren komunikacji  
teren zieleni urządzonej  
teren ogrodów działkowych  
teren infrastruktury technicznej

**profil dodatkowy**

teren zieleni naturalnej  
teren lasu  
teren wód

**maksymalna nadziemna intensywnosc zabudowy**

0.6

**maksymalny udzial powierzchni zabudowy**

30%

**maksymalna wysokosc zabudowy**

13.0 m

**minimalny udzial powierzchni biologicznie czynnej**

30%

geometria



plan

<https://www.gov.pl/zagospodarowanieprzestrzenne/app/AktPlanowaniaPrzestrzennego/PL.ZIPPZP.10561/021904-POG/1POG>

strefa planistyczna

PL.ZIPPZP.10561\_021904-POG\_1POG-115SJ\_20250410T082232

identyfier

<https://www.gov.pl/zagospodarowanieprzestrzenne/app/StrefaPlanistyczna/PL.ZIPPZP.10561/021904-POG/1POG-115SJ/20250410T082232>

przestrzen nazw

PL.ZIPPZP.10561/021904-POG

lokalny id

1POG-115SJ

wersja id

20250410T082232

początek wersji obiektu

2025-04-10T08:22:32

nazwa

strefa wielofunkcyjna z zabudową mieszkaniową jednorodzinną

oznaczenie

115SJ

symbol

SJ

obowiązuje od

2025-04-10

obowiązuje do

obecnie

status

w opracowaniu  
<https://inspire.ec.europa.eu/codelist/ProcessStepGeneralValue/elaboration>

charakter ustalenia

ogólnie wiążące  
<https://inspire.ec.europa.eu/codelist/RegulationNatureValue/generallyBinding>

profil podstawowy

teren zabudowy mieszkaniowej jednorodzinnej  
teren usług  
teren komunikacji  
teren zieleni urządzonej  
teren ogrodów działkowych  
teren infrastruktury technicznej

maksymalna nadziemna intensywność zabudowy

0.6

maksymalny udział powierzchni zabudowy

30%

maksymalna wysokość zabudowy

10.0 m

minimalny udział powierzchni biologicznie czynnej

35%

geometria



**plan**

<https://www.gov.pl/zagospodarowanieprzestrzenne/app/AktPlanowaniaPrzestrzennego/PL.ZIPPZP.10561/021904-POG/1POG>

**strefa planistyczna**

PL.ZIPPZP.10561\_021904-POG\_1POG-116SJ\_20250410T082348

**identyfier**

<https://www.gov.pl/zagospodarowanieprzestrzenne/app/StrefaPlanistyczna/PL.ZIPPZP.10561/021904-POG/1POG-116SJ/20250410T082348>

**przestrzen nazw**

PL.ZIPPZP.10561/021904-POG

**lokalny id**

1POG-116SJ

**wersja id**

20250410T082348

**początek wersji obiektu**

2025-04-10T08:23:48

**nazwa**

strefa wielofunkcyjna z zabudową mieszkaniową jednorodzinną

**oznaczenie**

116SJ

**symbol**

SJ

**obowiązuje od**

2025-04-10

**obowiązuje do**

obecnie

**status**

w opracowaniu  
<https://inspire.ec.europa.eu/codelist/ProcessStepGeneralValue/elaboration>

**charakter ustalenia**

ogólnie wiążące  
<https://inspire.ec.europa.eu/codelist/RegulationNatureValue/generallyBinding>

**profil podstawowy**

teren zabudowy mieszkaniowej jednorodzinnej  
 teren usług  
 teren komunikacji  
 teren zieleni urządzonej  
 teren ogrodów działkowych  
 teren infrastruktury technicznej

**maksymalna nadziemna intensywność zabudowy**

0.6

**maksymalny udział powierzchni zabudowy**

30%

**maksymalna wysokość zabudowy**

10.0 m

**minimalny udział powierzchni biologicznie czynnej**

35%

**geometria**





**plan**

<https://www.gov.pl/zagospodarowanieprzestrzenne/app/AktPlanowaniaPrzestrzennego/PL.ZIPPZP.10561/021904-POG/1POG>

**strefa planistyczna**

PL.ZIPPZP.10561\_021904-POG\_1POG-117SJ\_20250410T084139

**identyfier**

<https://www.gov.pl/zagospodarowanieprzestrzenne/app/StrefaPlanistyczna/PL.ZIPPZP.10561/021904-POG/1POG-117SJ/20250410T084139>

**przestrzen nazw**

PL.ZIPPZP.10561/021904-POG

**lokalny id**

1POG-117SJ

**wersja id**

20250410T084139

**poczatek wersji obiektu**

2025-04-10T08:41:39

**nazwa**

strefa wielofunkcyjna z zabudową mieszkaniową jednorodzinną

**oznaczenie**

117SJ

**symbol**

SJ

**obowiazuje od**

2025-04-10

**obowiazuje do**

obecnie

**status**

w opracowaniu  
<https://inspire.ec.europa.eu/codelist/ProcessStepGeneralValue/elaboration>

**charakter ustalenia**

ogólnie wiążące  
<https://inspire.ec.europa.eu/codelist/RegulationNatureValue/generallyBinding>

**profil podstawowy**

teren zabudowy mieszkaniowej jednorodzinnej  
 teren usług  
 teren komunikacji  
 teren zieleni urządzonej  
 teren ogrodów działkowych  
 teren infrastruktury technicznej

**maksymalna nadziemna intensywnosc zabudowy**

0.6

**maksymalny udzial powierzchni zabudowy**

30%

**maksymalna wysokosc zabudowy**


13.0 m

**minimalny udzial powierzchni biologicznie czynnej**

30%

**geometria**





**plan**

<https://www.gov.pl/zagospodarowanieprzestrzenne/app/AktPlanowaniaPrzestrzennego/PL.ZIPPZP.10561/021904-POG/1POG>

**strefa planistyczna**

PL.ZIPPZP.10561\_021904-POG\_1POG-118SJ\_20260306T120842

**identyfier**

<https://www.gov.pl/zagospodarowanieprzestrzenne/app/StrefaPlanistyczna/PL.ZIPPZP.10561/021904-POG/1POG-118SJ/20260306T120842>

**przestrzen nazw**

PL.ZIPPZP.10561/021904-POG

**lokalny id**

1POG-118SJ

**wersja id**

20260306T120842

**początek wersji obiektu**

2026-03-06T12:08:42

**nazwa**

strefa wielofunkcyjna z zabudową mieszkaniową jednorodzinną

**oznaczenie**

118SJ

**symbol**

SJ

**obowiązuje od**

2025-04-10

**obowiązuje do**

obecnie

**status**

w opracowaniu  
<https://inspire.ec.europa.eu/codelist/ProcessStepGeneralValue/elaboration>

**charakter ustalenia**

ogólnie wiążące  
<https://inspire.ec.europa.eu/codelist/RegulationNatureValue/generallyBinding>

**profil podstawowy**

teren zabudowy mieszkaniowej jednorodzinnej  
teren usług  
teren komunikacji  
teren zieleni urządzonej  
teren ogrodów działkowych  
teren infrastruktury technicznej

**maksymalna nadziemna intensywność zabudowy**

0.9

**maksymalny udział powierzchni zabudowy**

30%

**maksymalna wysokość zabudowy**

13.0 m

**minimalny udział powierzchni biologicznie czynnej**

30%

**geometria**



**plan**

<https://www.gov.pl/zagospodarowanieprzestrzenne/app/AktPlanowaniaPrzestrzennego/PL.ZIPPZP.10561/021904-POG/1POG>

**strefa planistyczna**

PL.ZIPPZP.10561\_021904-POG\_1POG-119SJ\_20260220T093934

**identyfier**

<https://www.gov.pl/zagospodarowanieprzestrzenne/app/StrefaPlanistyczna/PL.ZIPPZP.10561/021904-POG/1POG-119SJ/20260220T093934>

**przestrzen nazw**

PL.ZIPPZP.10561/021904-POG

**lokalny id**

1POG-119SJ

**wersja id**

20260220T093934

**początek wersji obiektu**

2026-02-20T09:39:34

**nazwa**

strefa wielofunkcyjna z zabudową mieszkaniową jednorodzinną

**oznaczenie**

119SJ

**symbol**

SJ

**obowiązuje od**

2025-04-10

**obowiązuje do**

obecnie

**status**

w opracowaniu  
<https://inspire.ec.europa.eu/codelist/ProcessStepGeneralValue/elaboration>

**charakter ustalenia**

ogólnie wiążące  
<https://inspire.ec.europa.eu/codelist/RegulationNatureValue/generallyBinding>

**profil podstawowy**

teren zabudowy mieszkaniowej jednorodzinnej  
 teren usług  
 teren komunikacji  
 teren zieleni urządzonej  
 teren ogrodów działkowych  
 teren infrastruktury technicznej

**maksymalna nadziemna intensywność zabudowy**

0.6

**maksymalny udział powierzchni zabudowy**

30%

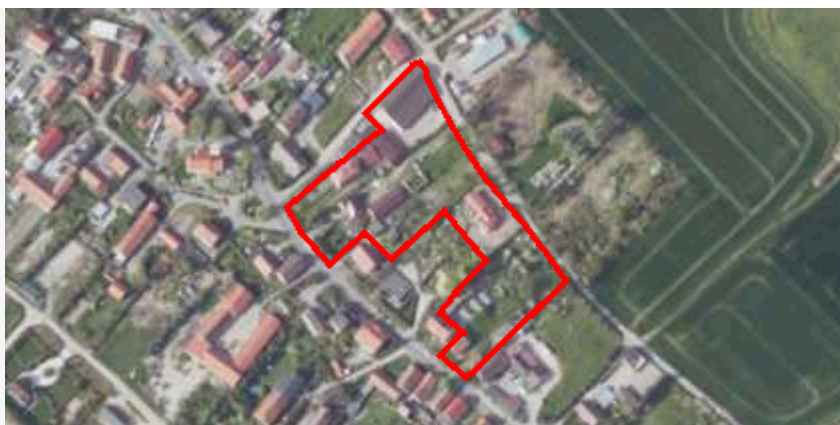
**maksymalna wysokość zabudowy**

13.0 m

**minimalny udział powierzchni biologicznie czynnej**

30%

**geometria**



**plan**

<https://www.gov.pl/zagospodarowanieprzestrzenne/app/AktPlanowaniaPrzestrzennego/PL.ZIPPZP.10561/021904-POG/1POG>

**strefa planistyczna**

PL.ZIPPZP.10561\_021904-POG\_1POG-120SJ\_20250410T091640

**identyfier**

<https://www.gov.pl/zagospodarowanieprzestrzenne/app/StrefaPlanistyczna/PL.ZIPPZP.10561/021904-POG/1POG-120SJ/20250410T091640>

**przestrzen nazw**

PL.ZIPPZP.10561/021904-POG

**lokalny id**

1POG-120SJ

**wersja id**

20250410T091640

**początek wersji obiektu**

2025-04-10T09:16:40

**nazwa**

strefa wielofunkcyjna z zabudową mieszkaniową jednorodzinną

**oznaczenie**

120SJ

**symbol**

SJ

**obowiązuje od**

2025-04-10

**obowiązuje do**

obecnie

**status**

w opracowaniu  
<https://inspire.ec.europa.eu/codelist/ProcessStepGeneralValue/elaboration>

**charakter ustalenia**

ogólnie wiążące  
<https://inspire.ec.europa.eu/codelist/RegulationNatureValue/generallyBinding>

**profil podstawowy**

teren zabudowy mieszkaniowej jednorodzinnej  
teren usług  
teren komunikacji  
teren zieleni urządzonej  
teren ogrodów działkowych  
teren infrastruktury technicznej

**maksymalna nadziemna intensywność zabudowy**

0.6

**maksymalny udział powierzchni zabudowy**

40%

**maksymalna wysokość zabudowy**

9.0 m

**minimalny udział powierzchni biologicznie czynnej**

30%

**geometria**



**plan**

<https://www.gov.pl/zagospodarowanieprzestrzenne/app/AktPlanowaniaPrzestrzennego/PL.ZIPPZP.10561/021904-POG/1POG>

**strefa planistyczna**

PL.ZIPPZP.10561\_021904-POG\_1POG-121SJ\_20250410T092011

**identyfier**

<https://www.gov.pl/zagospodarowanieprzestrzenne/app/StrefaPlanistyczna/PL.ZIPPZP.10561/021904-POG/1POG-121SJ/20250410T092011>

**przestrzen nazw**

PL.ZIPPZP.10561/021904-POG

**lokalny id**

1POG-121SJ

**wersja id**

20250410T092011

**poczatek wersji obiektu**

2025-04-10T09:20:11

**nazwa**

strefa wielofunkcyjna z zabudową mieszkaniową jednorodzinną

**oznaczenie**

121SJ

**symbol**

SJ

**obowiazuje od**

2025-04-10

**obowiazuje do**

obecnie

**status**

w opracowaniu  
<https://inspire.ec.europa.eu/codelist/ProcessStepGeneralValue/elaboration>

**charakter ustalenia**

ogólnie wiążące  
<https://inspire.ec.europa.eu/codelist/RegulationNatureValue/generallyBinding>

**profil podstawowy**

teren zabudowy mieszkaniowej jednorodzinnej  
 teren usług  
 teren komunikacji  
 teren zieleni urządzonej  
 teren ogrodów działkowych  
 teren infrastruktury technicznej

**maksymalna nadziemna intensywnosc zabudowy**

0.4

**maksymalny udzial powierzchni zabudowy**

30%

**maksymalna wysokosc zabudowy**

10.0 m

**minimalny udzial powierzchni biologicznie czynnej**

35%

**geometria**



**plan**

<https://www.gov.pl/zagospodarowanieprzestrzenne/app/AktPlanowaniaPrzestrzennego/PL.ZIPPZP.10561/021904-POG/1POG>

**strefa planistyczna**

PL.ZIPPZP.10561\_021904-POG\_1POG-122SJ\_20250411T074749

**identyfier**

<https://www.gov.pl/zagospodarowanieprzestrzenne/app/StrefaPlanistyczna/PL.ZIPPZP.10561/021904-POG/1POG-122SJ/20250411T074749>

**przestrzen nazw**

PL.ZIPPZP.10561/021904-POG

**lokalny id**

1POG-122SJ

**wersja id**

20250411T074749

**poczatek wersji obiektu**

2025-04-11T07:47:49

**nazwa**

strefa wielofunkcyjna z zabudową mieszkaniową jednorodzinną

**oznaczenie**

122SJ

**symbol**

SJ

**obowiazuje od**

2025-04-11

**obowiazuje do**

obecnie

**status**

w opracowaniu  
<https://inspire.ec.europa.eu/codelist/ProcessStepGeneralValue/elaboration>

**charakter ustalenia**

ogólnie wiążące  
<https://inspire.ec.europa.eu/codelist/RegulationNatureValue/generallyBinding>

**profil podstawowy**

teren zabudowy mieszkaniowej jednorodzinnej  
 teren usług  
 teren komunikacji  
 teren zieleni urządzonej  
 teren ogrodów działkowych  
 teren infrastruktury technicznej

**maksymalna nadziemna intensywnosc zabudowy**

0.6

**maksymalny udzial powierzchni zabudowy**

30%

**maksymalna wysokosc zabudowy**

13.0 m

**minimalny udzial powierzchni biologicznie czynnej**

30%

**geometria**





**plan**

<https://www.gov.pl/zagospodarowanieprzestrzenne/app/AktPlanowaniaPrzestrzennego/PL.ZIPPZP.10561/021904-POG/1POG>

**strefa planistyczna**

PL.ZIPPZP.10561\_021904-POG\_1POG-123SJ\_20250411T081056

**identyfier**

<https://www.gov.pl/zagospodarowanieprzestrzenne/app/StrefaPlanistyczna/PL.ZIPPZP.10561/021904-POG/1POG-123SJ/20250411T081056>

**przestrzen nazw**

PL.ZIPPZP.10561/021904-POG

**lokalny id**

1POG-123SJ

**wersja id**

20250411T081056

**początek wersji obiektu**

2025-04-11T08:10:56

**nazwa**

strefa wielofunkcyjna z zabudową mieszkaniową jednorodzinną

**oznaczenie**

123SJ

**symbol**

SJ

**obowiązuje od**

2025-04-11

**obowiązuje do**

obecnie

**status**

w opracowaniu  
<https://inspire.ec.europa.eu/codelist/ProcessStepGeneralValue/elaboration>

**charakter ustalenia**

ogólnie wiążące  
<https://inspire.ec.europa.eu/codelist/RegulationNatureValue/generallyBinding>

**profil podstawowy**

teren zabudowy mieszkaniowej jednorodzinnej  
 teren usług  
 teren komunikacji  
 teren zieleni urządzonej  
 teren ogrodów działkowych  
 teren infrastruktury technicznej

**maksymalna nadziemna intensywność zabudowy**

0.6

**maksymalny udział powierzchni zabudowy**

30%

**maksymalna wysokość zabudowy**

10.0 m

**minimalny udział powierzchni biologicznie czynnej**

30%

**geometria**





plan

<https://www.gov.pl/zagospodarowanieprzestrzenne/app/AktPlanowaniaPrzestrzennego/PL.ZIPPZP.10561/021904-POG/1POG>

strefa planistyczna

PL.ZIPPZP.10561\_021904-POG\_1POG-124SJ\_20250610T113013

identyfier

<https://www.gov.pl/zagospodarowanieprzestrzenne/app/StrefaPlanistyczna/PL.ZIPPZP.10561/021904-POG/1POG-124SJ/20250610T113013>

przestrzen nazw

PL.ZIPPZP.10561/021904-POG

lokalny id

1POG-124SJ

wersja id

20250610T113013

początek wersji obiektu

2025-06-10T11:30:13

nazwa

strefa wielofunkcyjna z zabudową mieszkaniową jednorodzinną

oznaczenie

124SJ

symbol

SJ

obowiązuje od

2025-06-10

obowiązuje do

obecnie

status

w opracowaniu  
<https://inspire.ec.europa.eu/codelist/ProcessStepGeneralValue/elaboration>

charakter ustalenia

ogólnie wiążące  
<https://inspire.ec.europa.eu/codelist/RegulationNatureValue/generallyBinding>

profil podstawowy

teren zabudowy mieszkaniowej jednorodzinnej  
teren usług  
teren komunikacji  
teren zieleni urządzonej  
teren ogrodów działkowych  
teren infrastruktury technicznej

maksymalna nadziemna intensywność zabudowy

0.7

maksymalny udział powierzchni zabudowy

30%

maksymalna wysokość zabudowy

9.0 m

minimalny udział powierzchni biologicznie czynnej

40%

geometria



**plan**

<https://www.gov.pl/zagospodarowanieprzestrzenne/app/AktPlanowaniaPrzestrzennego/PL.ZIPPZP.10561/021904-POG/1POG>

**strefa planistyczna**

PL.ZIPPZP.10561\_021904-POG\_1POG-125SJ\_20250711T100441

**identyfier**

<https://www.gov.pl/zagospodarowanieprzestrzenne/app/StrefaPlanistyczna/PL.ZIPPZP.10561/021904-POG/1POG-125SJ/20250711T100441>

**przestrzen nazw**

PL.ZIPPZP.10561/021904-POG

**lokalny id**

1POG-125SJ

**wersja id**

20250711T100441

**początek wersji obiektu**

2025-07-11T10:04:41

**nazwa**

strefa wielofunkcyjna z zabudową mieszkaniową jednorodzinną

**oznaczenie**

125SJ

**symbol**

SJ

**obowiązuje od**

2025-04-08

**obowiązuje do**

obecnie

**status**

w opracowaniu  
<https://inspire.ec.europa.eu/codelist/ProcessStepGeneralValue/elaboration>

**charakter ustalenia**

ogólnie wiążące  
<https://inspire.ec.europa.eu/codelist/RegulationNatureValue/generallyBinding>

**profil podstawowy**

teren zabudowy mieszkaniowej jednorodzinnej  
teren usług  
teren komunikacji  
teren zieleni urządzonej  
teren ogrodów działkowych  
teren infrastruktury technicznej

**maksymalna nadziemna intensywność zabudowy**

0.4

**maksymalny udział powierzchni zabudowy**

30%

**maksymalna wysokość zabudowy**

10.0 m

**minimalny udział powierzchni biologicznie czynnej**

30%

**geometria**



**plan**

<https://www.gov.pl/zagospodarowanieprzestrzenne/app/AktPlanowaniaPrzestrzennego/PL.ZIPPZP.10561/021904-POG/1POG>

**strefa planistyczna**

PL.ZIPPZP.10561\_021904-POG\_1POG-126SJ\_20260210T174619

**identyfier**

<https://www.gov.pl/zagospodarowanieprzestrzenne/app/StrefaPlanistyczna/PL.ZIPPZP.10561/021904-POG/1POG-126SJ/20260210T174619>

**przestrzen nazw**

PL.ZIPPZP.10561/021904-POG

**lokalny id**

1POG-126SJ

**wersja id**

20260210T174619

**początek wersji obiektu**

2026-02-10T17:46:19

**nazwa**

strefa wielofunkcyjna z zabudową mieszkaniową jednorodzinną

**oznaczenie**

126SJ

**symbol**

SJ

**obowiązuje od**

2025-03-31

**obowiązuje do**

obecnie

**status**

w opracowaniu  
<https://inspire.ec.europa.eu/codelist/ProcessStepGeneralValue/elaboration>

**charakter ustalenia**

ogólnie wiążące  
<https://inspire.ec.europa.eu/codelist/RegulationNatureValue/generallyBinding>

**profil podstawowy**

teren zabudowy mieszkaniowej jednorodzinnej  
teren usług  
teren komunikacji  
teren zieleni urządzonej  
teren ogrodów działkowych  
teren infrastruktury technicznej

**maksymalna nadziemna intensywność zabudowy**

0.9

**maksymalny udział powierzchni zabudowy**

60%

**maksymalna wysokość zabudowy**

12.0 m

**minimalny udział powierzchni biologicznie czynnej**

25%

**geometria**



**plan** <https://www.gov.pl/zagospodarowanieprzestrzenne/app/AktPlanowaniaPrzestrzennego/PL.ZIPPZP.10561/021904-POG/1POG>

**strefa planistyczna** PL.ZIPPZP.10561\_021904-POG\_1POG-127SJ\_20260210T173713

**identyfier** <https://www.gov.pl/zagospodarowanieprzestrzenne/app/StrefaPlanistyczna/PL.ZIPPZP.10561/021904-POG/1POG-127SJ/20260210T173713>

**przestrzen nazw** PL.ZIPPZP.10561/021904-POG

**lokalny id** 1POG-127SJ

**wersja id** 20260210T173713

**początek wersji obiektu** 2026-02-10T17:37:13

**nazwa** strefa wielofunkcyjna z zabudową mieszkaniową jednorodzinną

**oznaczenie** 127SJ

**symbol** SJ

**obowiązuje od** 2025-03-31

**obowiązuje do** obecnie

**status** w opracowaniu  
<https://inspire.ec.europa.eu/codelist/ProcessStepGeneralValue/elaboration>

**charakter ustalenia** ogólnie wiążące  
<https://inspire.ec.europa.eu/codelist/RegulationNatureValue/generallyBinding>

**profil podstawowy** teren zabudowy mieszkaniowej jednorodzinnej  
teren usług  
teren komunikacji  
teren zieleni urządzonej  
teren ogrodów działkowych  
teren infrastruktury technicznej

**maksymalna nadziemna intensywność zabudowy** 0.7

**maksymalny udział powierzchni zabudowy** 35%

**maksymalna wysokość zabudowy** 10.0 m

**minimalny udział powierzchni biologicznie czynnej** 60%

**geometria**



**plan**

<https://www.gov.pl/zagospodarowanieprzestrzenne/app/AktPlanowaniaPrzestrzennego/PL.ZIPPZP.10561/021904-POG/1POG>

**strefa planistyczna**

PL.ZIPPZP.10561\_021904-POG\_1POG-128SJ\_20260219T124302

**identyfier**

<https://www.gov.pl/zagospodarowanieprzestrzenne/app/StrefaPlanistyczna/PL.ZIPPZP.10561/021904-POG/1POG-128SJ/20260219T124302>

**przestrzen nazw**

PL.ZIPPZP.10561/021904-POG

**lokalny id**

1POG-128SJ

**wersja id**

20260219T124302

**początek wersji obiektu**

2026-02-19T12:43:02

**nazwa**

strefa wielofunkcyjna z zabudową mieszkaniową jednorodzinną

**oznaczenie**

128SJ

**symbol**

SJ

**obowiązuje od**

2025-03-31

**obowiązuje do**

obecnie

**status**

w opracowaniu  
<https://inspire.ec.europa.eu/codelist/ProcessStepGeneralValue/elaboration>

**charakter ustalenia**

ogólnie wiążące  
<https://inspire.ec.europa.eu/codelist/RegulationNatureValue/generallyBinding>

**profil podstawowy**

teren zabudowy mieszkaniowej jednorodzinnej  
teren usług  
teren komunikacji  
teren zieleni urządzonej  
teren ogrodów działkowych  
teren infrastruktury technicznej

**maksymalna nadziemna intensywność zabudowy**

0.9

**maksymalny udział powierzchni zabudowy**

70%

**maksymalna wysokość zabudowy**

12.0 m

**minimalny udział powierzchni biologicznie czynnej**

30%

**geometria**



**plan** <https://www.gov.pl/zagospodarowanieprzestrzenne/app/AktPlanowaniaPrzestrzennego/PL.ZIPPZP.10561/021904-POG/1POG>

**strefa planistyczna** PL.ZIPPZP.10561\_021904-POG\_1POG-129SJ\_20260219T124414

**identyfier** <https://www.gov.pl/zagospodarowanieprzestrzenne/app/StrefaPlanistyczna/PL.ZIPPZP.10561/021904-POG/1POG-129SJ/20260219T124414>

**przestrzen nazw** PL.ZIPPZP.10561/021904-POG

**lokalny id** 1POG-129SJ

**wersja id** 20260219T124414

**początek wersji obiektu** 2026-02-19T12:44:14

**nazwa** strefa wielofunkcyjna z zabudową mieszkaniową jednorodzinną

**oznaczenie** 129SJ

**symbol** SJ

**obowiązuje od** 2025-03-31

**obowiązuje do** obecnie

**status** w opracowaniu  
<https://inspire.ec.europa.eu/codelist/ProcessStepGeneralValue/elaboration>

**charakter ustalenia** ogólnie wiążące  
<https://inspire.ec.europa.eu/codelist/RegulationNatureValue/generallyBinding>

**profil podstawowy** teren zabudowy mieszkaniowej jednorodzinnej  
teren usług  
teren komunikacji  
teren zieleni urządzonej  
teren ogrodów działkowych  
teren infrastruktury technicznej

**maksymalna nadziemna intensywność zabudowy** 0.9

**maksymalny udział powierzchni zabudowy** 70%

**maksymalna wysokość zabudowy** 12.0 m

**minimalny udział powierzchni biologicznie czynnej** 30%

**geometria**





**plan**

<https://www.gov.pl/zagospodarowanieprzestrzenne/app/AktPlanowaniaPrzestrzennego/PL.ZIPPZP.10561/021904-POG/1POG>

**strefa planistyczna**

PL.ZIPPZP.10561\_021904-POG\_1POG-130SJ\_20260219T125313

**identyfier**

<https://www.gov.pl/zagospodarowanieprzestrzenne/app/StrefaPlanistyczna/PL.ZIPPZP.10561/021904-POG/1POG-130SJ/20260219T125313>

**przestrzen nazw**

PL.ZIPPZP.10561/021904-POG

**lokalny id**

1POG-130SJ

**wersja id**

20260219T125313

**początek wersji obiektu**

2026-02-19T12:53:13

**nazwa**

strefa wielofunkcyjna z zabudową mieszkaniową jednorodzinną

**oznaczenie**

130SJ

**symbol**

SJ

**obowiązuje od**

2025-03-31

**obowiązuje do**

obecnie

**status**

w opracowaniu  
<https://inspire.ec.europa.eu/codelist/ProcessStepGeneralValue/elaboration>

**charakter ustalenia**

ogólnie wiążące  
<https://inspire.ec.europa.eu/codelist/RegulationNatureValue/generallyBinding>

**profil podstawowy**

teren zabudowy mieszkaniowej jednorodzinnej  
 teren usług  
 teren komunikacji  
 teren zieleni urządzonej  
 teren ogrodów działkowych  
 teren infrastruktury technicznej

**maksymalna nadziemna intensywnosc zabudowy**

0.6

**maksymalny udział powierzchni zabudowy**

65%

**maksymalna wysokosc zabudowy**

11.0 m

**minimalny udział powierzchni biologicznie czynnej**

35%

**geometria**



**plan**

<https://www.gov.pl/zagospodarowanieprzestrzenne/app/AktPlanowaniaPrzestrzennego/PL.ZIPPZP.10561/021904-POG/1POG>

**strefa planistyczna**

PL.ZIPPZP.10561\_021904-POG\_1POG-131SJ\_20260219T125515

**identyfier**

<https://www.gov.pl/zagospodarowanieprzestrzenne/app/StrefaPlanistyczna/PL.ZIPPZP.10561/021904-POG/1POG-131SJ/20260219T125515>

**przestrzen nazw**

PL.ZIPPZP.10561/021904-POG

**lokalny id**

1POG-131SJ

**wersja id**

20260219T125515

**początek wersji obiektu**

2026-02-19T12:55:15

**nazwa**

strefa wielofunkcyjna z zabudową mieszkaniową jednorodzinną

**oznaczenie**

131SJ

**symbol**

SJ

**obowiązuje od**

2025-03-31

**obowiązuje do**

obecnie

**status**

w opracowaniu  
<https://inspire.ec.europa.eu/codelist/ProcessStepGeneralValue/elaboration>

**charakter ustalenia**

ogólnie wiążące  
<https://inspire.ec.europa.eu/codelist/RegulationNatureValue/generallyBinding>

**profil podstawowy**

teren zabudowy mieszkaniowej jednorodzinnej  
 teren usług  
 teren komunikacji  
 teren zieleni urządzonej  
 teren ogrodów działkowych  
 teren infrastruktury technicznej

**maksymalna nadziemna intensywnosc zabudowy**

0.6

**maksymalny udział powierzchni zabudowy**

65%

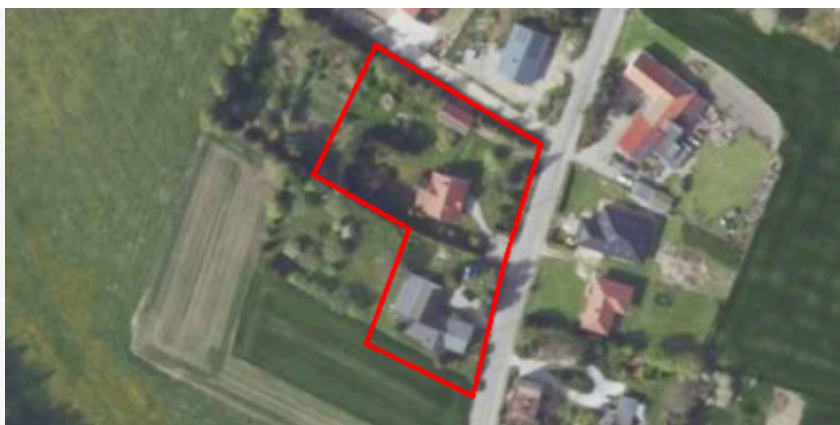
**maksymalna wysokosc zabudowy**

11.0 m

**minimalny udział powierzchni biologicznie czynnej**

35%

**geometria**



**plan**

<https://www.gov.pl/zagospodarowanieprzestrzenne/app/AktPlanowaniaPrzestrzennego/PL.ZIPPZP.10561/021904-POG/1POG>

**strefa planistyczna**

PL.ZIPPZP.10561\_021904-POG\_1POG-132SJ\_20260219T125633

**identyfier**

<https://www.gov.pl/zagospodarowanieprzestrzenne/app/StrefaPlanistyczna/PL.ZIPPZP.10561/021904-POG/1POG-132SJ/20260219T125633>

**przestrzen nazw**

PL.ZIPPZP.10561/021904-POG

**lokalny id**

1POG-132SJ

**wersja id**

20260219T125633

**początek wersji obiektu**

2026-02-19T12:56:33

**nazwa**

strefa wielofunkcyjna z zabudową mieszkaniową jednorodzinną

**oznaczenie**

132SJ

**symbol**

SJ

**obowiązuje od**

2025-03-31

**obowiązuje do**

obecnie

**status**

w opracowaniu  
<https://inspire.ec.europa.eu/codelist/ProcessStepGeneralValue/elaboration>

**charakter ustalenia**

ogólnie wiążące  
<https://inspire.ec.europa.eu/codelist/RegulationNatureValue/generallyBinding>

**profil podstawowy**

teren zabudowy mieszkaniowej jednorodzinnej  
 teren usług  
 teren komunikacji  
 teren zieleni urządzonej  
 teren ogrodów działkowych  
 teren infrastruktury technicznej

**maksymalna nadziemna intensywność zabudowy**

0.6

**maksymalny udział powierzchni zabudowy**

65%

**maksymalna wysokość zabudowy**

11.0 m

**minimalny udział powierzchni biologicznie czynnej**

35%

**geometria**



**plan**

<https://www.gov.pl/zagospodarowanieprzestrzenne/app/AktPlanowaniaPrzestrzennego/PL.ZIPPZP.10561/021904-POG/1POG>

**strefa planistyczna**

PL.ZIPPZP.10561\_021904-POG\_1POG-133SJ\_20260219T125734

**identyfier**

<https://www.gov.pl/zagospodarowanieprzestrzenne/app/StrefaPlanistyczna/PL.ZIPPZP.10561/021904-POG/1POG-133SJ/20260219T125734>

**przestrzen nazw**

PL.ZIPPZP.10561/021904-POG

**lokalny id**

1POG-133SJ

**wersja id**

20260219T125734

**początek wersji obiektu**

2026-02-19T12:57:34

**nazwa**

strefa wielofunkcyjna z zabudową mieszkaniową jednorodzinną

**oznaczenie**

133SJ

**symbol**

SJ

**obowiązuje od**

2025-03-31

**obowiązuje do**

obecnie

**status**

w opracowaniu  
<https://inspire.ec.europa.eu/codelist/ProcessStepGeneralValue/elaboration>

**charakter ustalenia**

ogólnie wiążące  
<https://inspire.ec.europa.eu/codelist/RegulationNatureValue/generallyBinding>

**profil podstawowy**

teren zabudowy mieszkaniowej jednorodzinnej  
teren usług  
teren komunikacji  
teren zieleni urządzonej  
teren ogrodów działkowych  
teren infrastruktury technicznej

**maksymalna nadziemna intensywność zabudowy**

0.6

**maksymalny udział powierzchni zabudowy**

65%

**maksymalna wysokość zabudowy**

11.0 m

**minimalny udział powierzchni biologicznie czynnej**

35%

**geometria**



**plan** <https://www.gov.pl/zagospodarowanieprzestrzenne/app/AktPlanowaniaPrzestrzennego/PL.ZIPPZP.10561/021904-POG/1POG>

**strefa planistyczna** PL.ZIPPZP.10561\_021904-POG\_1POG-134SJ\_20260219T125859

**identyfier** <https://www.gov.pl/zagospodarowanieprzestrzenne/app/StrefaPlanistyczna/PL.ZIPPZP.10561/021904-POG/1POG-134SJ/20260219T125859>

**przestrzen nazw** PL.ZIPPZP.10561/021904-POG

**lokalny id** 1POG-134SJ

**wersja id** 20260219T125859

**początek wersji obiektu** 2026-02-19T12:58:59

**nazwa** strefa wielofunkcyjna z zabudową mieszkaniową jednorodzinną

**oznaczenie** 134SJ

**symbol** SJ

**obowiązuje od** 2025-03-31

**obowiązuje do** obecnie

**status** w opracowaniu  
<https://inspire.ec.europa.eu/codelist/ProcessStepGeneralValue/elaboration>

**charakter ustalenia** ogólnie wiążące  
<https://inspire.ec.europa.eu/codelist/RegulationNatureValue/generallyBinding>

**profil podstawowy** teren zabudowy mieszkaniowej jednorodzinnej  
teren usług  
teren komunikacji  
teren zieleni urządzonej  
teren ogrodów działkowych  
teren infrastruktury technicznej

**maksymalna nadziemna intensywność zabudowy** 0.6

**maksymalny udział powierzchni zabudowy** 65%

**maksymalna wysokość zabudowy** 11.0 m

**minimalny udział powierzchni biologicznie czynnej** 35%

**geometria**





**plan**

<https://www.gov.pl/zagospodarowanieprzestrzenne/app/AktPlanowaniaPrzestrzennego/PL.ZIPPZP.10561/021904-POG/1POG>

**strefa planistyczna**

PL.ZIPPZP.10561\_021904-POG\_1POG-135SJ\_20260219T125947

**identyfier**

<https://www.gov.pl/zagospodarowanieprzestrzenne/app/StrefaPlanistyczna/PL.ZIPPZP.10561/021904-POG/1POG-135SJ/20260219T125947>

**przestrzen nazw**

PL.ZIPPZP.10561/021904-POG

**lokalny id**

1POG-135SJ

**wersja id**

20260219T125947

**początek wersji obiektu**

2026-02-19T12:59:47

**nazwa**

strefa wielofunkcyjna z zabudową mieszkaniową jednorodzinną

**oznaczenie**

135SJ

**symbol**

SJ

**obowiązuje od**

2025-03-31

**obowiązuje do**

obecnie

**status**

w opracowaniu  
<https://inspire.ec.europa.eu/codelist/ProcessStepGeneralValue/elaboration>

**charakter ustalenia**

ogólnie wiążące  
<https://inspire.ec.europa.eu/codelist/RegulationNatureValue/generallyBinding>

**profil podstawowy**

teren zabudowy mieszkaniowej jednorodzinnej  
teren usług  
teren komunikacji  
teren zieleni urządzonej  
teren ogrodów działkowych  
teren infrastruktury technicznej

**maksymalna nadziemna intensywność zabudowy**

0.6

**maksymalny udział powierzchni zabudowy**

65%

**maksymalna wysokość zabudowy**

11.0 m

**minimalny udział powierzchni biologicznie czynnej**

35%

**geometria**





**plan**

<https://www.gov.pl/zagospodarowanieprzestrzenne/app/AktPlanowaniaPrzestrzennego/PL.ZIPPZP.10561/021904-POG/1POG>

**strefa planistyczna**

PL.ZIPPZP.10561\_021904-POG\_1POG-136SJ\_20260219T130400

**identyfier**

<https://www.gov.pl/zagospodarowanieprzestrzenne/app/StrefaPlanistyczna/PL.ZIPPZP.10561/021904-POG/1POG-136SJ/20260219T130400>

**przestrzen nazw**

PL.ZIPPZP.10561/021904-POG

**lokalny id**

1POG-136SJ

**wersja id**

20260219T130400

**początek wersji obiektu**

2026-02-19T13:04

**nazwa**

strefa wielofunkcyjna z zabudową mieszkaniową jednorodzinną

**oznaczenie**

136SJ

**symbol**

SJ

**obowiązuje od**

2025-03-31

**obowiązuje do**

obecnie

**status**

w opracowaniu  
<https://inspire.ec.europa.eu/codelist/ProcessStepGeneralValue/elaboration>

**charakter ustalenia**

ogólnie wiążące  
<https://inspire.ec.europa.eu/codelist/RegulationNatureValue/generallyBinding>

**profil podstawowy**

teren zabudowy mieszkaniowej jednorodzinnej  
teren usług  
teren komunikacji  
teren zieleni urządzonej  
teren ogrodów działkowych  
teren infrastruktury technicznej

**maksymalna nadziemna intensywność zabudowy**

0.6

**maksymalny udział powierzchni zabudowy**

65%

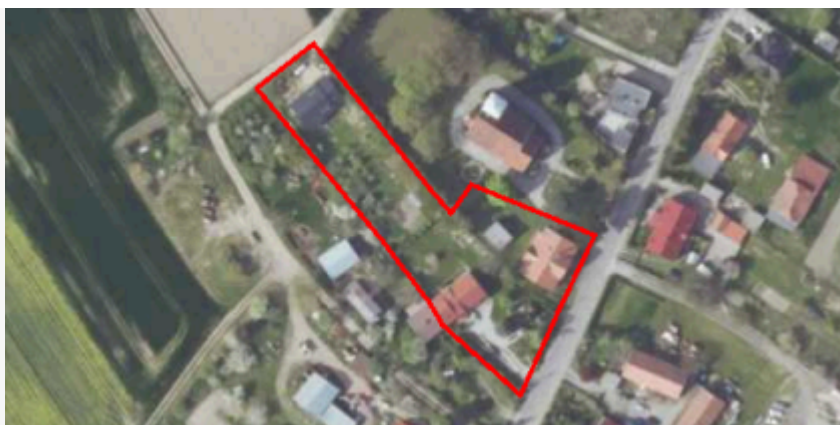
**maksymalna wysokość zabudowy**

11.0 m

**minimalny udział powierzchni biologicznie czynnej**

35%

**geometria**



**plan**

<https://www.gov.pl/zagospodarowanieprzestrzenne/app/AktPlanowaniaPrzestrzennego/PL.ZIPPZP.10561/021904-POG/1POG>

**strefa planistyczna**

PL.ZIPPZP.10561\_021904-POG\_1POG-137SJ\_20260219T130522

**identyfier**

<https://www.gov.pl/zagospodarowanieprzestrzenne/app/StrefaPlanistyczna/PL.ZIPPZP.10561/021904-POG/1POG-137SJ/20260219T130522>

**przestrzen nazw**

PL.ZIPPZP.10561/021904-POG

**lokalny id**

1POG-137SJ

**wersja id**

20260219T130522

**początek wersji obiektu**

2026-02-19T13:05:22

**nazwa**

strefa wielofunkcyjna z zabudową mieszkaniową jednorodzinną

**oznaczenie**

137SJ

**symbol**

SJ

**obowiązuje od**

2025-03-31

**obowiązuje do**

obecnie

**status**

w opracowaniu  
<https://inspire.ec.europa.eu/codelist/ProcessStepGeneralValue/elaboration>

**charakter ustalenia**

ogólnie wiążące  
<https://inspire.ec.europa.eu/codelist/RegulationNatureValue/generallyBinding>

**profil podstawowy**

teren zabudowy mieszkaniowej jednorodzinnej  
teren usług  
teren komunikacji  
teren zieleni urządzonej  
teren ogrodów działkowych  
teren infrastruktury technicznej

**maksymalna nadziemna intensywność zabudowy**

0.6

**maksymalny udział powierzchni zabudowy**

65%

**maksymalna wysokość zabudowy**

11.0 m

**minimalny udział powierzchni biologicznie czynnej**

35%

**geometria**



**plan** <https://www.gov.pl/zagospodarowanieprzestrzenne/app/AktPlanowaniaPrzestrzennego/PL.ZIPPZP.10561/021904-POG/1POG>

**strefa planistyczna** PL.ZIPPZP.10561\_021904-POG\_1POG-138SJ\_20260219T130612

**identyfier** <https://www.gov.pl/zagospodarowanieprzestrzenne/app/StrefaPlanistyczna/PL.ZIPPZP.10561/021904-POG/1POG-138SJ/20260219T130612>

**przestrzen nazw** PL.ZIPPZP.10561/021904-POG

**lokalny id** 1POG-138SJ

**wersja id** 20260219T130612

**początek wersji obiektu** 2026-02-19T13:06:12

**nazwa** strefa wielofunkcyjna z zabudową mieszkaniową jednorodzinną

**oznaczenie** 138SJ

**symbol** SJ

**obowiązuje od** 2025-03-31

**obowiązuje do** obecnie

**status** w opracowaniu  
<https://inspire.ec.europa.eu/codelist/ProcessStepGeneralValue/elaboration>

**charakter ustalenia** ogólnie wiążące  
<https://inspire.ec.europa.eu/codelist/RegulationNatureValue/generallyBinding>

**profil podstawowy** teren zabudowy mieszkaniowej jednorodzinnej  
teren usług  
teren komunikacji  
teren zieleni urządzonej  
teren ogrodów działkowych  
teren infrastruktury technicznej

**maksymalna nadziemna intensywnosc zabudowy** 0.6

**maksymalny udział powierzchni zabudowy** 65%

**maksymalna wysokosc zabudowy** 11.0 m

**minimalny udział powierzchni biologicznie czynnej** 35%

**geometria**



**plan**

<https://www.gov.pl/zagospodarowanieprzestrzenne/app/AktPlanowaniaPrzestrzennego/PL.ZIPPZP.10561/021904-POG/1POG>

**strefa planistyczna**

PL.ZIPPZP.10561\_021904-POG\_1POG-139SJ\_20260219T144234

**identyfier**

<https://www.gov.pl/zagospodarowanieprzestrzenne/app/StrefaPlanistyczna/PL.ZIPPZP.10561/021904-POG/1POG-139SJ/20260219T144234>

**przestrzen nazw**

PL.ZIPPZP.10561/021904-POG

**lokalny id**

1POG-139SJ

**wersja id**

20260219T144234

**początek wersji obiektu**

2026-02-19T14:42:34

**nazwa**

strefa wielofunkcyjna z zabudową mieszkaniową jednorodzinną

**oznaczenie**

139SJ

**symbol**

SJ

**obowiązuje od**

2025-04-08

**obowiązuje do**

obecnie

**status**

w opracowaniu  
<https://inspire.ec.europa.eu/codelist/ProcessStepGeneralValue/elaboration>

**charakter ustalenia**

ogólnie wiążące  
<https://inspire.ec.europa.eu/codelist/RegulationNatureValue/generallyBinding>

**profil podstawowy**

teren zabudowy mieszkaniowej jednorodzinnej  
 teren usług  
 teren komunikacji  
 teren zieleni urządzonej  
 teren ogrodów działkowych  
 teren infrastruktury technicznej

**maksymalna nadziemna intensywnosc zabudowy**

0.6

**maksymalny udział powierzchni zabudowy**

40%

**maksymalna wysokość zabudowy**

9.0 m

**minimalny udział powierzchni biologicznie czynnej**

30%

**geometria**



**plan**

<https://www.gov.pl/zagospodarowanieprzestrzenne/app/AktPlanowaniaPrzestrzennego/PL.ZIPPZP.10561/021904-POG/1POG>

**strefa planistyczna**

PL.ZIPPZP.10561\_021904-POG\_1POG-140SJ\_20260219T145016

**identyfier**

<https://www.gov.pl/zagospodarowanieprzestrzenne/app/StrefaPlanistyczna/PL.ZIPPZP.10561/021904-POG/1POG-140SJ/20260219T145016>

**przestrzen nazw**

PL.ZIPPZP.10561/021904-POG

**lokalny id**

1POG-140SJ

**wersja id**

20260219T145016

**początek wersji obiektu**

2026-02-19T14:50:16

**nazwa**

strefa wielofunkcyjna z zabudową mieszkaniową jednorodzinną

**oznaczenie**

140SJ

**symbol**

SJ

**obowiązuje od**

2025-04-08

**obowiązuje do**

obecnie

**status**

w opracowaniu  
<https://inspire.ec.europa.eu/codelist/ProcessStepGeneralValue/elaboration>

**charakter ustalenia**

ogólnie wiążące  
<https://inspire.ec.europa.eu/codelist/RegulationNatureValue/generallyBinding>

**profil podstawowy**

teren zabudowy mieszkaniowej jednorodzinnej  
teren usług  
teren komunikacji  
teren zieleni urządzonej  
teren ogrodów działkowych  
teren infrastruktury technicznej

**maksymalna nadziemna intensywnosc zabudowy**

0.6

**maksymalny udział powierzchni zabudowy**

60%

**maksymalna wysokość zabudowy**

9.0 m

**minimalny udział powierzchni biologicznie czynnej**

30%

**geometria**





**plan**

<https://www.gov.pl/zagospodarowanieprzestrzenne/app/AktPlanowaniaPrzestrzennego/PL.ZIPPZP.10561/021904-POG/1POG>

**strefa planistyczna**

PL.ZIPPZP.10561\_021904-POG\_1POG-141SJ\_20260306T093850

**identyfier**

<https://www.gov.pl/zagospodarowanieprzestrzenne/app/StrefaPlanistyczna/PL.ZIPPZP.10561/021904-POG/1POG-141SJ/20260306T093850>

**przestrzen nazw**

PL.ZIPPZP.10561/021904-POG

**lokalny id**

1POG-141SJ

**wersja id**

20260306T093850

**początek wersji obiektu**

2026-03-06T09:38:50

**nazwa**

strefa wielofunkcyjna z zabudową mieszkaniową jednorodzinną

**oznaczenie**

141SJ

**symbol**

SJ

**obowiązuje od**

2025-04-08

**obowiązuje do**

obecnie

**status**

w opracowaniu  
<https://inspire.ec.europa.eu/codelist/ProcessStepGeneralValue/elaboration>

**charakter ustalenia**

ogólnie wiążące  
<https://inspire.ec.europa.eu/codelist/RegulationNatureValue/generallyBinding>

**profil podstawowy**

teren zabudowy mieszkaniowej jednorodzinnej  
teren usług  
teren komunikacji  
teren zieleni urządzonej  
teren ogrodów działkowych  
teren infrastruktury technicznej

**maksymalna nadziemna intensywność zabudowy**

0.9

**maksymalny udział powierzchni zabudowy**

70%

**maksymalna wysokość zabudowy**

12.0 m

**minimalny udział powierzchni biologicznie czynnej**

30%

**geometria**





**plan**

<https://www.gov.pl/zagospodarowanieprzestrzenne/app/AktPlanowaniaPrzestrzennego/PL.ZIPPZP.10561/021904-POG/1POG>

**strefa planistyczna**

PL.ZIPPZP.10561\_021904-POG\_1POG-142SJ\_20260220T083621

**identyfier**

<https://www.gov.pl/zagospodarowanieprzestrzenne/app/StrefaPlanistyczna/PL.ZIPPZP.10561/021904-POG/1POG-142SJ/20260220T083621>

**przestrzen nazw**

PL.ZIPPZP.10561/021904-POG

**lokalny id**

1POG-142SJ

**wersja id**

20260220T083621

**początek wersji obiektu**

2026-02-20T08:36:21

**nazwa**

strefa wielofunkcyjna z zabudową mieszkaniową jednorodzinną

**oznaczenie**

142SJ

**symbol**

SJ

**obowiązuje od**

2025-03-27

**obowiązuje do**

obecnie

**status**

w opracowaniu  
<https://inspire.ec.europa.eu/codelist/ProcessStepGeneralValue/elaboration>

**charakter ustalenia**

ogólnie wiążące  
<https://inspire.ec.europa.eu/codelist/RegulationNatureValue/generallyBinding>

**profil podstawowy**

teren zabudowy mieszkaniowej jednorodzinnej  
 teren usług  
 teren komunikacji  
 teren zieleni urządzonej  
 teren ogrodów działkowych  
 teren infrastruktury technicznej

**maksymalna nadziemna intensywność zabudowy**

0.7

**maksymalny udział powierzchni zabudowy**

35%

**maksymalna wysokość zabudowy**

10.0 m

**minimalny udział powierzchni biologicznie czynnej**

60%

**geometria**



**plan**

<https://www.gov.pl/zagospodarowanieprzestrzenne/app/AktPlanowaniaPrzestrzennego/PL.ZIPPZP.10561/021904-POG/1POG>

**strefa planistyczna**

PL.ZIPPZP.10561\_021904-POG\_1POG-143SJ\_20260220T083355

**identyfier**

<https://www.gov.pl/zagospodarowanieprzestrzenne/app/StrefaPlanistyczna/PL.ZIPPZP.10561/021904-POG/1POG-143SJ/20260220T083355>

**przestrzen nazw**

PL.ZIPPZP.10561/021904-POG

**lokalny id**

1POG-143SJ

**wersja id**

20260220T083355

**początek wersji obiektu**

2026-02-20T08:33:55

**nazwa**

strefa wielofunkcyjna z zabudową mieszkaniową jednorodzinną

**oznaczenie**

143SJ

**symbol**

SJ

**obowiązuje od**

2025-03-27

**obowiązuje do**

obecnie

**status**

w opracowaniu  
<https://inspire.ec.europa.eu/codelist/ProcessStepGeneralValue/elaboration>

**charakter ustalenia**

ogólnie wiążące  
<https://inspire.ec.europa.eu/codelist/RegulationNatureValue/generallyBinding>

**profil podstawowy**

teren zabudowy mieszkaniowej jednorodzinnej  
teren usług  
teren komunikacji  
teren zieleni urządzonej  
teren ogrodów działkowych  
teren infrastruktury technicznej

**maksymalna nadziemna intensywność zabudowy**

0.7

**maksymalny udział powierzchni zabudowy**

35%

**maksymalna wysokość zabudowy**

10.0 m

**minimalny udział powierzchni biologicznie czynnej**

60%

**geometria**



**plan**

<https://www.gov.pl/zagospodarowanieprzestrzenne/app/AktPlanowaniaPrzestrzennego/PL.ZIPPZP.10561/021904-POG/1POG>

**strefa planistyczna**

PL.ZIPPZP.10561\_021904-POG\_1POG-144SJ\_20260220T085052

**identyfier**

<https://www.gov.pl/zagospodarowanieprzestrzenne/app/StrefaPlanistyczna/PL.ZIPPZP.10561/021904-POG/1POG-144SJ/20260220T085052>

**przestrzen nazw**

PL.ZIPPZP.10561/021904-POG

**lokalny id**

1POG-144SJ

**wersja id**

20260220T085052

**poczatek wersji obiektu**

2026-02-20T08:50:52

**nazwa**

strefa wielofunkcyjna z zabudową mieszkaniową jednorodzinną

**oznaczenie**

144SJ

**symbol**

SJ

**obowiazuje od**

2025-03-27

**obowiazuje do**

obecnie

**status**

w opracowaniu  
<https://inspire.ec.europa.eu/codelist/ProcessStepGeneralValue/elaboration>

**charakter ustalenia**

ogólnie wiążące  
<https://inspire.ec.europa.eu/codelist/RegulationNatureValue/generallyBinding>

**profil podstawowy**

teren zabudowy mieszkaniowej jednorodzinnej  
teren usług  
teren komunikacji  
teren zieleni urządzonej  
teren ogrodów działkowych  
teren infrastruktury technicznej

**maksymalna nadziemna intensywnosc zabudowy**

0.7

**maksymalny udzial powierzchni zabudowy**

35%

**maksymalna wysokosc zabudowy**

10.0 m

**minimalny udzial powierzchni biologicznie czynnej**

60%

**geometria**



**plan**

<https://www.gov.pl/zagospodarowanieprzestrzenne/app/AktPlanowaniaPrzestrzennego/PL.ZIPPZP.10561/021904-POG/1POG>

**strefa planistyczna**

PL.ZIPPZP.10561\_021904-POG\_1POG-145SJ\_20260220T085345

**identyfier**

<https://www.gov.pl/zagospodarowanieprzestrzenne/app/StrefaPlanistyczna/PL.ZIPPZP.10561/021904-POG/1POG-145SJ/20260220T085345>

**przestrzen nazw**

PL.ZIPPZP.10561/021904-POG

**lokalny id**

1POG-145SJ

**wersja id**

20260220T085345

**początek wersji obiektu**

2026-02-20T08:53:45

**nazwa**

strefa wielofunkcyjna z zabudową mieszkaniową jednorodzinną

**oznaczenie**

145SJ

**symbol**

SJ

**obowiązuje od**

2025-03-27

**obowiązuje do**

obecnie

**status**

w opracowaniu  
<https://inspire.ec.europa.eu/codelist/ProcessStepGeneralValue/elaboration>

**charakter ustalenia**

ogólnie wiążące  
<https://inspire.ec.europa.eu/codelist/RegulationNatureValue/generallyBinding>

**profil podstawowy**

teren zabudowy mieszkaniowej jednorodzinnej  
teren usług  
teren komunikacji  
teren zieleni urządzonej  
teren ogrodów działkowych  
teren infrastruktury technicznej

**maksymalna nadziemna intensywność zabudowy**

0.9

**maksymalny udział powierzchni zabudowy**

60%

**maksymalna wysokość zabudowy**

12.0 m

**minimalny udział powierzchni biologicznie czynnej**

25%

**geometria**



**plan**

<https://www.gov.pl/zagospodarowanieprzestrzenne/app/AktPlanowaniaPrzestrzennego/PL.ZIPPZP.10561/021904-POG/1POG>

**strefa planistyczna**

PL.ZIPPZP.10561\_021904-POG\_1POG-146SJ\_20260220T090040

**identyfier**

<https://www.gov.pl/zagospodarowanieprzestrzenne/app/StrefaPlanistyczna/PL.ZIPPZP.10561/021904-POG/1POG-146SJ/20260220T090040>

**przestrzen nazw**

PL.ZIPPZP.10561/021904-POG

**lokalny id**

1POG-146SJ

**wersja id**

20260220T090040

**początek wersji obiektu**

2026-02-20T09:00:40

**nazwa**

strefa wielofunkcyjna z zabudową mieszkaniową jednorodzinną

**oznaczenie**

146SJ

**symbol**

SJ

**obowiązuje od**

2025-03-27

**obowiązuje do**

obecnie

**status**

w opracowaniu  
<https://inspire.ec.europa.eu/codelist/ProcessStepGeneralValue/elaboration>

**charakter ustalenia**

ogólnie wiążące  
<https://inspire.ec.europa.eu/codelist/RegulationNatureValue/generallyBinding>

**profil podstawowy**

teren zabudowy mieszkaniowej jednorodzinnej  
teren usług  
teren komunikacji  
teren zieleni urządzonej  
teren ogrodów działkowych  
teren infrastruktury technicznej

**maksymalna nadziemna intensywność zabudowy**

0.7

**maksymalny udział powierzchni zabudowy**

35%

**maksymalna wysokość zabudowy**

10.0 m

**minimalny udział powierzchni biologicznie czynnej**

60%

**geometria**



**plan**

<https://www.gov.pl/zagospodarowanieprzestrzenne/app/AktPlanowaniaPrzestrzennego/PL.ZIPPZP.10561/021904-POG/1POG>

**strefa planistyczna**

PL.ZIPPZP.10561\_021904-POG\_1POG-147SJ\_20260306T120114

**identyfier**

<https://www.gov.pl/zagospodarowanieprzestrzenne/app/StrefaPlanistyczna/PL.ZIPPZP.10561/021904-POG/1POG-147SJ/20260306T120114>

**przestrzen nazw**

PL.ZIPPZP.10561/021904-POG

**lokalny id**

1POG-147SJ

**wersja id**

20260306T120114

**poczatek wersji obiektu**

2026-03-06T12:01:14

**nazwa**

strefa wielofunkcyjna z zabudową mieszkaniową jednorodzinną

**oznaczenie**

147SJ

**symbol**

SJ

**obowiazuje od**

2025-04-10

**obowiazuje do**

obecnie

**status**

w opracowaniu  
<https://inspire.ec.europa.eu/codelist/ProcessStepGeneralValue/elaboration>

**charakter ustalenia**

ogólnie wiążące  
<https://inspire.ec.europa.eu/codelist/RegulationNatureValue/generallyBinding>

**profil podstawowy**

teren zabudowy mieszkaniowej jednorodzinnej  
teren usług  
teren komunikacji  
teren zieleni urządzonej  
teren ogrodów działkowych  
teren infrastruktury technicznej

**profil dodatkowy**

teren zieleni naturalnej  
teren lasu  
teren wód

**maksymalna nadziemna intensywnosc zabudowy**

0.6

**maksymalny udzial powierzchni zabudowy**

30%

**maksymalna wysokosc zabudowy**

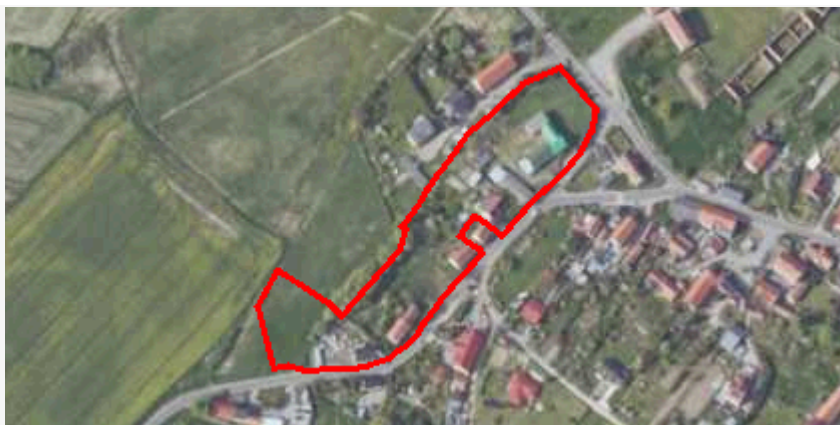
13.0 m

**minimalny udzial powierzchni biologicznie czynnej**

30%



geometria



plan

<https://www.gov.pl/zagospodarowanieprzestrzenne/app/AktPlanowaniaPrzestrzennego/PL.ZIPPZP.10561/021904-POG/1POG>

strefa planistyczna

PL.ZIPPZP.10561\_021904-POG\_1POG-148SJ\_20260313T130353

identfier

<https://www.gov.pl/zagospodarowanieprzestrzenne/app/StrefaPlanistyczna/PL.ZIPPZP.10561/021904-POG/1POG-148SJ/20260313T130353>

przestrzen nazw

PL.ZIPPZP.10561/021904-POG

lokalny id

1POG-148SJ

wersja id

20260313T130353

początek wersji obiektu

2026-03-13T13:03:53

nazwa

strefa wielofunkcyjna z zabudową mieszkaniową jednorodzinną

oznaczenie

148SJ

symbol

SJ

obowiązuje od

2025-04-07

obowiązuje do

obecnie

status

w opracowaniu  
<https://inspire.ec.europa.eu/codelist/ProcessStepGeneralValue/elaboration>

charakter ustalenia

ogólnie wiążące  
<https://inspire.ec.europa.eu/codelist/RegulationNatureValue/generallyBinding>

profil podstawowy

teren zabudowy mieszkaniowej jednorodzinnej  
teren usług  
teren komunikacji  
teren zieleni urządzonej  
teren ogrodów działkowych  
teren infrastruktury technicznej

maksymalna nadziemna intensywność zabudowy

0.4

maksymalny udział powierzchni zabudowy

60%

maksymalna wysokość zabudowy

12.0 m

minimalny udział powierzchni biologicznie czynnej

40%

geometria



**plan**

<https://www.gov.pl/zagospodarowanieprzestrzenne/app/AktPlanowaniaPrzestrzennego/PL.ZIPPZP.10561/021904-POG/1POG>

**strefa planistyczna**

PL.ZIPPZP.10561\_021904-POG\_1POG-149SJ\_20260220T101434

**identyfier**

<https://www.gov.pl/zagospodarowanieprzestrzenne/app/StrefaPlanistyczna/PL.ZIPPZP.10561/021904-POG/1POG-149SJ/20260220T101434>

**przestrzen nazw**

PL.ZIPPZP.10561/021904-POG

**lokalny id**

1POG-149SJ

**wersja id**

20260220T101434

**początek wersji obiektu**

2026-02-20T10:14:34

**nazwa**

strefa wielofunkcyjna z zabudową mieszkaniową jednorodzinną

**oznaczenie**

149SJ

**symbol**

SJ

**obowiązuje od**

2025-04-01

**obowiązuje do**

obecnie

**status**

w opracowaniu  
<https://inspire.ec.europa.eu/codelist/ProcessStepGeneralValue/elaboration>

**charakter ustalenia**

ogólnie wiążące  
<https://inspire.ec.europa.eu/codelist/RegulationNatureValue/generallyBinding>

**profil podstawowy**

teren zabudowy mieszkaniowej jednorodzinnej  
teren usług  
teren komunikacji  
teren zieleni urządzonej  
teren ogrodów działkowych  
teren infrastruktury technicznej

**maksymalna nadziemna intensywność zabudowy**

0.6

**maksymalny udział powierzchni zabudowy**

40%

**maksymalna wysokość zabudowy**

10.0 m

**minimalny udział powierzchni biologicznie czynnej**

30%

**geometria**



**plan**

<https://www.gov.pl/zagospodarowanieprzestrzenne/app/AktPlanowaniaPrzestrzennego/PL.ZIPPZP.10561/021904-POG/1POG>

**strefa planistyczna**

PL.ZIPPZP.10561\_021904-POG\_1POG-150SJ\_20260220T101502

**identyfier**

<https://www.gov.pl/zagospodarowanieprzestrzenne/app/StrefaPlanistyczna/PL.ZIPPZP.10561/021904-POG/1POG-150SJ/20260220T101502>

**przestrzen nazw**

PL.ZIPPZP.10561/021904-POG

**lokalny id**

1POG-150SJ

**wersja id**

20260220T101502

**początek wersji obiektu**

2026-02-20T10:15:02

**nazwa**

strefa wielofunkcyjna z zabudową mieszkaniową jednorodzinną

**oznaczenie**

150SJ

**symbol**

SJ

**obowiązuje od**

2025-04-01

**obowiązuje do**

obecnie

**status**

w opracowaniu  
<https://inspire.ec.europa.eu/codelist/ProcessStepGeneralValue/elaboration>

**charakter ustalenia**

ogólnie wiążące  
<https://inspire.ec.europa.eu/codelist/RegulationNatureValue/generallyBinding>

**profil podstawowy**

teren zabudowy mieszkaniowej jednorodzinnej  
teren usług  
teren komunikacji  
teren zieleni urządzonej  
teren ogrodów działkowych  
teren infrastruktury technicznej

**maksymalna nadziemna intensywność zabudowy**

0.6

**maksymalny udział powierzchni zabudowy**

40%

**maksymalna wysokość zabudowy**

10.0 m

**minimalny udział powierzchni biologicznie czynnej**

30%

**geometria**



**plan**

<https://www.gov.pl/zagospodarowanieprzestrzenne/app/AktPlanowaniaPrzestrzennego/PL.ZIPPZP.10561/021904-POG/1POG>

**strefa planistyczna**

PL.ZIPPZP.10561\_021904-POG\_1POG-151SJ\_20260220T101601

**identyfier**

<https://www.gov.pl/zagospodarowanieprzestrzenne/app/StrefaPlanistyczna/PL.ZIPPZP.10561/021904-POG/1POG-151SJ/20260220T101601>

**przestrzen nazw**

PL.ZIPPZP.10561/021904-POG

**lokalny id**

1POG-151SJ

**wersja id**

20260220T101601

**początek wersji obiektu**

2026-02-20T10:16:01

**nazwa**

strefa wielofunkcyjna z zabudową mieszkaniową jednorodzinną

**oznaczenie**

151SJ

**symbol**

SJ

**obowiązuje od**

2025-04-01

**obowiązuje do**

obecnie

**status**

w opracowaniu  
<https://inspire.ec.europa.eu/codelist/ProcessStepGeneralValue/elaboration>

**charakter ustalenia**

ogólnie wiążące  
<https://inspire.ec.europa.eu/codelist/RegulationNatureValue/generallyBinding>

**profil podstawowy**

teren zabudowy mieszkaniowej jednorodzinnej  
teren usług  
teren komunikacji  
teren zieleni urządzonej  
teren ogrodów działkowych  
teren infrastruktury technicznej

**maksymalna nadziemna intensywność zabudowy**

0.6

**maksymalny udział powierzchni zabudowy**

40%

**maksymalna wysokość zabudowy**

10.0 m

**minimalny udział powierzchni biologicznie czynnej**

30%

**geometria**



**plan**

<https://www.gov.pl/zagospodarowanieprzestrzenne/app/AktPlanowaniaPrzestrzennego/PL.ZIPPZP.10561/021904-POG/1POG>

**strefa planistyczna**

PL.ZIPPZP.10561\_021904-POG\_1POG-152SJ\_20260220T101613

**identyfier**

<https://www.gov.pl/zagospodarowanieprzestrzenne/app/StrefaPlanistyczna/PL.ZIPPZP.10561/021904-POG/1POG-152SJ/20260220T101613>

**przestrzen nazw**

PL.ZIPPZP.10561/021904-POG

**lokalny id**

1POG-152SJ

**wersja id**

20260220T101613

**początek wersji obiektu**

2026-02-20T10:16:13

**nazwa**

strefa wielofunkcyjna z zabudową mieszkaniową jednorodzinną

**oznaczenie**

152SJ

**symbol**

SJ

**obowiązuje od**

2025-04-01

**obowiązuje do**

obecnie

**status**

w opracowaniu  
<https://inspire.ec.europa.eu/codelist/ProcessStepGeneralValue/elaboration>

**charakter ustalenia**

ogólnie wiążące  
<https://inspire.ec.europa.eu/codelist/RegulationNatureValue/generallyBinding>

**profil podstawowy**

teren zabudowy mieszkaniowej jednorodzinnej  
 teren usług  
 teren komunikacji  
 teren zieleni urządzonej  
 teren ogrodów działkowych  
 teren infrastruktury technicznej

**maksymalna nadziemna intensywność zabudowy**

0.6

**maksymalny udział powierzchni zabudowy**

40%

**maksymalna wysokość zabudowy**

10.0 m

**minimalny udział powierzchni biologicznie czynnej**

30%

**geometria**





**plan**

<https://www.gov.pl/zagospodarowanieprzestrzenne/app/AktPlanowaniaPrzestrzennego/PL.ZIPPZP.10561/021904-POG/1POG>

**strefa planistyczna**

PL.ZIPPZP.10561\_021904-POG\_1POG-153SJ\_20260220T101826

**identyfier**

<https://www.gov.pl/zagospodarowanieprzestrzenne/app/StrefaPlanistyczna/PL.ZIPPZP.10561/021904-POG/1POG-153SJ/20260220T101826>

**przestrzen nazw**

PL.ZIPPZP.10561/021904-POG

**lokalny id**

1POG-153SJ

**wersja id**

20260220T101826

**początek wersji obiektu**

2026-02-20T10:18:26

**nazwa**

strefa wielofunkcyjna z zabudową mieszkaniową jednorodzinną

**oznaczenie**

153SJ

**symbol**

SJ

**obowiązuje od**

2025-04-01

**obowiązuje do**

obecnie

**status**

w opracowaniu  
<https://inspire.ec.europa.eu/codelist/ProcessStepGeneralValue/elaboration>

**charakter ustalenia**

ogólnie wiążące  
<https://inspire.ec.europa.eu/codelist/RegulationNatureValue/generallyBinding>

**profil podstawowy**

teren zabudowy mieszkaniowej jednorodzinnej  
 teren usług  
 teren komunikacji  
 teren zieleni urządzonej  
 teren ogrodów działkowych  
 teren infrastruktury technicznej

**maksymalna nadziemna intensywność zabudowy**

0.6

**maksymalny udział powierzchni zabudowy**

40%

**maksymalna wysokość zabudowy**

10.0 m

**minimalny udział powierzchni biologicznie czynnej**

30%

**geometria**





**plan**

<https://www.gov.pl/zagospodarowanieprzestrzenne/app/AktPlanowaniaPrzestrzennego/PL.ZIPPZP.10561/021904-POG/1POG>

**strefa planistyczna**

PL.ZIPPZP.10561\_021904-POG\_1POG-154SJ\_20260220T101856

**identyfier**

<https://www.gov.pl/zagospodarowanieprzestrzenne/app/StrefaPlanistyczna/PL.ZIPPZP.10561/021904-POG/1POG-154SJ/20260220T101856>

**przestrzen nazw**

PL.ZIPPZP.10561/021904-POG

**lokalny id**

1POG-154SJ

**wersja id**

20260220T101856

**początek wersji obiektu**

2026-02-20T10:18:56

**nazwa**

strefa wielofunkcyjna z zabudową mieszkaniową jednorodzinną

**oznaczenie**

154SJ

**symbol**

SJ

**obowiązuje od**

2025-04-01

**obowiązuje do**

obecnie

**status**

w opracowaniu  
<https://inspire.ec.europa.eu/codelist/ProcessStepGeneralValue/elaboration>

**charakter ustalenia**

ogólnie wiążące  
<https://inspire.ec.europa.eu/codelist/RegulationNatureValue/generallyBinding>

**profil podstawowy**

teren zabudowy mieszkaniowej jednorodzinnej  
teren usług  
teren komunikacji  
teren zieleni urządzonej  
teren ogrodów działkowych  
teren infrastruktury technicznej

**maksymalna nadziemna intensywność zabudowy**

0.6

**maksymalny udział powierzchni zabudowy**

40%

**maksymalna wysokość zabudowy**

10.0 m

**minimalny udział powierzchni biologicznie czynnej**

30%

**geometria**



**plan**

<https://www.gov.pl/zagospodarowanieprzestrzenne/app/AktPlanowaniaPrzestrzennego/PL.ZIPPZP.10561/021904-POG/1POG>

**strefa planistyczna**

PL.ZIPPZP.10561\_021904-POG\_1POG-155SJ\_20260220T102504

**identyfier**

<https://www.gov.pl/zagospodarowanieprzestrzenne/app/StrefaPlanistyczna/PL.ZIPPZP.10561/021904-POG/1POG-155SJ/20260220T102504>

**przestrzen nazw**

PL.ZIPPZP.10561/021904-POG

**lokalny id**

1POG-155SJ

**wersja id**

20260220T102504

**początek wersji obiektu**

2026-02-20T10:25:04

**nazwa**

strefa wielofunkcyjna z zabudową mieszkaniową jednorodzinną

**oznaczenie**

155SJ

**symbol**

SJ

**obowiązuje od**

2025-04-01

**obowiązuje do**

obecnie

**status**

w opracowaniu  
<https://inspire.ec.europa.eu/codelist/ProcessStepGeneralValue/elaboration>

**charakter ustalenia**

ogólnie wiążące  
<https://inspire.ec.europa.eu/codelist/RegulationNatureValue/generallyBinding>

**profil podstawowy**

teren zabudowy mieszkaniowej jednorodzinnej  
 teren usług  
 teren komunikacji  
 teren zieleni urządzonej  
 teren ogrodów działkowych  
 teren infrastruktury technicznej

**maksymalna nadziemna intensywność zabudowy**

0.6

**maksymalny udział powierzchni zabudowy**

40%

**maksymalna wysokość zabudowy**

10.0 m

**minimalny udział powierzchni biologicznie czynnej**

30%

**geometria**



**plan**

<https://www.gov.pl/zagospodarowanieprzestrzenne/app/AktPlanowaniaPrzestrzennego/PL.ZIPPZP.10561/021904-POG/1POG>

**strefa planistyczna**

PL.ZIPPZP.10561\_021904-POG\_1POG-156SJ\_20260306T121058

**identyfier**

<https://www.gov.pl/zagospodarowanieprzestrzenne/app/StrefaPlanistyczna/PL.ZIPPZP.10561/021904-POG/1POG-156SJ/20260306T121058>

**przestrzen nazw**

PL.ZIPPZP.10561/021904-POG

**lokalny id**

1POG-156SJ

**wersja id**

20260306T121058

**początek wersji obiektu**

2026-03-06T12:10:58

**nazwa**

strefa wielofunkcyjna z zabudową mieszkaniową jednorodzinną

**oznaczenie**

156SJ

**symbol**

SJ

**obowiązuje od**

2025-04-10

**obowiązuje do**

obecnie

**status**

w opracowaniu  
<https://inspire.ec.europa.eu/codelist/ProcessStepGeneralValue/elaboration>

**charakter ustalenia**

ogólnie wiążące  
<https://inspire.ec.europa.eu/codelist/RegulationNatureValue/generallyBinding>

**profil podstawowy**

teren zabudowy mieszkaniowej jednorodzinnej  
 teren usług  
 teren komunikacji  
 teren zieleni urządzonej  
 teren ogrodów działkowych  
 teren infrastruktury technicznej

**profil dodatkowy**

teren zieleni naturalnej  
 teren lasu  
 teren wód

**maksymalna nadziemna intensywnosc zabudowy**

0.6

**maksymalny udział powierzchni zabudowy**

30%

**maksymalna wysokosc zabudowy**

13.0 m

**minimalny udział powierzchni biologicznie czynnej**

30%

geometria



plan

<https://www.gov.pl/zagospodarowanieprzestrzenne/app/AktPlanowaniaPrzestrzennego/PL.ZIPPZP.10561/021904-POG/1POG>

strefa planistyczna

PL.ZIPPZP.10561\_021904-POG\_1POG-157SJ\_20260306T094225

identfier

<https://www.gov.pl/zagospodarowanieprzestrzenne/app/StrefaPlanistyczna/PL.ZIPPZP.10561/021904-POG/1POG-157SJ/20260306T094225>

przestrzen nazw

PL.ZIPPZP.10561/021904-POG

lokalny id

1POG-157SJ

wersja id

20260306T094225

początek wersji obiektu

2026-03-06T09:42:25

nazwa

strefa wielofunkcyjna z zabudową mieszkaniową jednorodzinną

oznaczenie

157SJ

symbol

SJ

obowiązuje od

2025-04-08

obowiązuje do

obecnie

status

w opracowaniu  
<https://inspire.ec.europa.eu/codelist/ProcessStepGeneralValue/elaboration>

charakter ustalenia

ogólnie wiążące  
<https://inspire.ec.europa.eu/codelist/RegulationNatureValue/generallyBinding>

profil podstawowy

teren zabudowy mieszkaniowej jednorodzinnej  
teren usług  
teren komunikacji  
teren zieleni urządzonej  
teren ogrodów działkowych  
teren infrastruktury technicznej

maksymalna nadziemna intensywnosc zabudowy

0.6

maksymalny udział powierzchni zabudowy

60%

maksymalna wysokość zabudowy

9.0 m

minimalny udział powierzchni biologicznie czynnej

30%

geometria



**plan**

<https://www.gov.pl/zagospodarowanieprzestrzenne/app/AktPlanowaniaPrzestrzennego/PL.ZIPPZP.10561/021904-POG/1POG>

**strefa planistyczna**

PL.ZIPPZP.10561\_021904-POG\_1POG-158SJ\_20260306T095600

**identyfier**

<https://www.gov.pl/zagospodarowanieprzestrzenne/app/StrefaPlanistyczna/PL.ZIPPZP.10561/021904-POG/1POG-158SJ/20260306T095600>

**przestrzen nazw**

PL.ZIPPZP.10561/021904-POG

**lokalny id**

1POG-158SJ

**wersja id**

20260306T095600

**początek wersji obiektu**

2026-03-06T09:56

**nazwa**

strefa wielofunkcyjna z zabudową mieszkaniową jednorodzinną

**oznaczenie**

158SJ

**symbol**

SJ

**obowiązuje od**

2025-04-08

**obowiązuje do**

obecnie

**status**

w opracowaniu  
<https://inspire.ec.europa.eu/codelist/ProcessStepGeneralValue/elaboration>

**charakter ustalenia**

ogólnie wiążące  
<https://inspire.ec.europa.eu/codelist/RegulationNatureValue/generallyBinding>

**profil podstawowy**

teren zabudowy mieszkaniowej jednorodzinnej  
teren usług  
teren komunikacji  
teren zieleni urządzonej  
teren ogrodów działkowych  
teren infrastruktury technicznej

**maksymalna nadziemna intensywność zabudowy**

0.9

**maksymalny udział powierzchni zabudowy**

70%

**maksymalna wysokość zabudowy**

12.0 m

**minimalny udział powierzchni biologicznie czynnej**

30%

**geometria**





**plan**

<https://www.gov.pl/zagospodarowanieprzestrzenne/app/AktPlanowaniaPrzestrzennego/PL.ZIPPZP.10561/021904-POG/1POG>

**strefa planistyczna**

PL.ZIPPZP.10561\_021904-POG\_1POG-159SJ\_20260306T095918

**identyfier**

<https://www.gov.pl/zagospodarowanieprzestrzenne/app/StrefaPlanistyczna/PL.ZIPPZP.10561/021904-POG/1POG-159SJ/20260306T095918>

**przestrzen nazw**

PL.ZIPPZP.10561/021904-POG

**lokalny id**

1POG-159SJ

**wersja id**

20260306T095918

**początek wersji obiektu**

2026-03-06T09:59:18

**nazwa**

strefa wielofunkcyjna z zabudową mieszkaniową jednorodzinną

**oznaczenie**

159SJ

**symbol**

SJ

**obowiązuje od**

2025-04-01

**obowiązuje do**

obecnie

**status**

w opracowaniu  
<https://inspire.ec.europa.eu/codelist/ProcessStepGeneralValue/elaboration>

**charakter ustalenia**

ogólnie wiążące  
<https://inspire.ec.europa.eu/codelist/RegulationNatureValue/generallyBinding>

**profil podstawowy**

teren zabudowy mieszkaniowej jednorodzinnej  
teren usług  
teren komunikacji  
teren zieleni urządzonej  
teren ogrodów działkowych  
teren infrastruktury technicznej

**maksymalna nadziemna intensywność zabudowy**

0.9

**maksymalny udział powierzchni zabudowy**

40%

**maksymalna wysokość zabudowy**

12.0 m

**minimalny udział powierzchni biologicznie czynnej**

30%

**geometria**





**plan**

<https://www.gov.pl/zagospodarowanieprzestrzenne/app/AktPlanowaniaPrzestrzennego/PL.ZIPPZP.10561/021904-POG/1POG>

**strefa planistyczna**

PL.ZIPPZP.10561\_021904-POG\_1POG-160SJ\_20260306T141401

**identyfier**

<https://www.gov.pl/zagospodarowanieprzestrzenne/app/StrefaPlanistyczna/PL.ZIPPZP.10561/021904-POG/1POG-160SJ/20260306T141401>

**przestrzen nazw**

PL.ZIPPZP.10561/021904-POG

**lokalny id**

1POG-160SJ

**wersja id**

20260306T141401

**początek wersji obiektu**

2026-03-06T14:14:01

**nazwa**

strefa wielofunkcyjna z zabudową mieszkaniową jednorodzinną

**oznaczenie**

160SJ

**symbol**

SJ

**obowiązuje od**

2025-04-01

**obowiązuje do**

obecnie

**status**

w opracowaniu  
<https://inspire.ec.europa.eu/codelist/ProcessStepGeneralValue/elaboration>

**charakter ustalenia**

ogólnie wiążące  
<https://inspire.ec.europa.eu/codelist/RegulationNatureValue/generallyBinding>

**profil podstawowy**

teren zabudowy mieszkaniowej jednorodzinnej  
 teren usług  
 teren komunikacji  
 teren zieleni urządzonej  
 teren ogrodów działkowych  
 teren infrastruktury technicznej

**maksymalna nadziemna intensywność zabudowy**

0.6

**maksymalny udział powierzchni zabudowy**

40%

**maksymalna wysokość zabudowy**

12.0 m

**minimalny udział powierzchni biologicznie czynnej**

30%

**geometria**



**plan**

<https://www.gov.pl/zagospodarowanieprzestrzenne/app/AktPlanowaniaPrzestrzennego/PL.ZIPPZP.10561/021904-POG/1POG>

**strefa planistyczna**

PL.ZIPPZP.10561\_021904-POG\_1POG-161SJ\_20260306T142855

**identyfier**

<https://www.gov.pl/zagospodarowanieprzestrzenne/app/StrefaPlanistyczna/PL.ZIPPZP.10561/021904-POG/1POG-161SJ/20260306T142855>

**przestrzen nazw**

PL.ZIPPZP.10561/021904-POG

**lokalny id**

1POG-161SJ

**wersja id**

20260306T142855

**poczatek wersji obiektu**

2026-03-06T14:28:55

**nazwa**

strefa wielofunkcyjna z zabudową mieszkaniową jednorodzinną

**oznaczenie**

161SJ

**symbol**

SJ

**obowiazuje od**

2025-04-01

**obowiazuje do**

obecnie

**status**

w opracowaniu  
<https://inspire.ec.europa.eu/codelist/ProcessStepGeneralValue/elaboration>

**charakter ustalenia**

ogólnie wiążące  
<https://inspire.ec.europa.eu/codelist/RegulationNatureValue/generallyBinding>

**profil podstawowy**

teren zabudowy mieszkaniowej jednorodzinnej  
teren usług  
teren komunikacji  
teren zieleni urządzonej  
teren ogrodów działkowych  
teren infrastruktury technicznej

**maksymalna nadziemna intensywnosc zabudowy**

0.4

**maksymalny udzial powierzchni zabudowy**

30%

**maksymalna wysokosc zabudowy**

10.0 m

**minimalny udzial powierzchni biologicznie czynnej**

30%

**geometria**



**plan**

<https://www.gov.pl/zagospodarowanieprzestrzenne/app/AktPlanowaniaPrzestrzennego/PL.ZIPPZP.10561/021904-POG/1POG>

**strefa planistyczna**

PL.ZIPPZP.10561\_021904-POG\_1POG-162SJ\_20260306T143151

**identyfier**

<https://www.gov.pl/zagospodarowanieprzestrzenne/app/StrefaPlanistyczna/PL.ZIPPZP.10561/021904-POG/1POG-162SJ/20260306T143151>

**przestrzen nazw**

PL.ZIPPZP.10561/021904-POG

**lokalny id**

1POG-162SJ

**wersja id**

20260306T143151

**poczatek wersji obiektu**

2026-03-06T14:31:51

**nazwa**

strefa wielofunkcyjna z zabudową mieszkaniową jednorodzinną

**oznaczenie**

162SJ

**symbol**

SJ

**obowiazuje od**

2025-04-08

**obowiazuje do**

obecnie

**status**

w opracowaniu  
<https://inspire.ec.europa.eu/codelist/ProcessStepGeneralValue/elaboration>

**charakter ustalenia**

ogólnie wiążące  
<https://inspire.ec.europa.eu/codelist/RegulationNatureValue/generallyBinding>

**profil podstawowy**

teren zabudowy mieszkaniowej jednorodzinnej  
teren usług  
teren komunikacji  
teren zieleni urządzonej  
teren ogrodów działkowych  
teren infrastruktury technicznej

**maksymalna nadziemna intensywnosc zabudowy**

0.9

**maksymalny udzial powierzchni zabudowy**

70%

**maksymalna wysokosc zabudowy**

12.0 m

**minimalny udzial powierzchni biologicznie czynnej**

30%

**geometria**



**plan**

<https://www.gov.pl/zagospodarowanieprzestrzenne/app/AktPlanowaniaPrzestrzennego/PL.ZIPPZP.10561/021904-POG/1POG>

**strefa planistyczna**

PL.ZIPPZP.10561\_021904-POG\_1POG-163SJ\_20260306T143618

**identyfier**

<https://www.gov.pl/zagospodarowanieprzestrzenne/app/StrefaPlanistyczna/PL.ZIPPZP.10561/021904-POG/1POG-163SJ/20260306T143618>

**przestrzen nazw**

PL.ZIPPZP.10561/021904-POG

**lokalny id**

1POG-163SJ

**wersja id**

20260306T143618

**początek wersji obiektu**

2026-03-06T14:36:18

**nazwa**

strefa wielofunkcyjna z zabudową mieszkaniową jednorodzinną

**oznaczenie**

163SJ

**symbol**

SJ

**obowiązuje od**

2025-04-08

**obowiązuje do**

obecnie

**status**

w opracowaniu  
<https://inspire.ec.europa.eu/codelist/ProcessStepGeneralValue/elaboration>

**charakter ustalenia**

ogólnie wiążące  
<https://inspire.ec.europa.eu/codelist/RegulationNatureValue/generallyBinding>

**profil podstawowy**

teren zabudowy mieszkaniowej jednorodzinnej  
 teren usług  
 teren komunikacji  
 teren zieleni urządzonej  
 teren ogrodów działkowych  
 teren infrastruktury technicznej

**maksymalna nadziemna intensywność zabudowy**

0.9

**maksymalny udział powierzchni zabudowy**

70%

**maksymalna wysokość zabudowy**

12.0 m

**minimalny udział powierzchni biologicznie czynnej**

30%

**geometria**



**plan**

<https://www.gov.pl/zagospodarowanieprzestrzenne/app/AktPlanowaniaPrzestrzennego/PL.ZIPPZP.10561/021904-POG/1POG>

**strefa planistyczna**

PL.ZIPPZP.10561\_021904-POG\_1POG-164SJ\_20260306T143740

**identyfier**

<https://www.gov.pl/zagospodarowanieprzestrzenne/app/StrefaPlanistyczna/PL.ZIPPZP.10561/021904-POG/1POG-164SJ/20260306T143740>

**przestrzen nazw**

PL.ZIPPZP.10561/021904-POG

**lokalny id**

1POG-164SJ

**wersja id**

20260306T143740

**początek wersji obiektu**

2026-03-06T14:37:40

**nazwa**

strefa wielofunkcyjna z zabudową mieszkaniową jednorodzinną

**oznaczenie**

164SJ

**symbol**

SJ

**obowiązuje od**

2025-04-08

**obowiązuje do**

obecnie

**status**

w opracowaniu  
<https://inspire.ec.europa.eu/codelist/ProcessStepGeneralValue/elaboration>

**charakter ustalenia**

ogólnie wiążące  
<https://inspire.ec.europa.eu/codelist/RegulationNatureValue/generallyBinding>

**profil podstawowy**

teren zabudowy mieszkaniowej jednorodzinnej  
 teren usług  
 teren komunikacji  
 teren zieleni urządzonej  
 teren ogrodów działkowych  
 teren infrastruktury technicznej

**maksymalna nadziemna intensywność zabudowy**

0.9

**maksymalny udział powierzchni zabudowy**

70%

**maksymalna wysokość zabudowy**

12.0 m

**minimalny udział powierzchni biologicznie czynnej**

30%

**geometria**





**plan**

<https://www.gov.pl/zagospodarowanieprzestrzenne/app/AktPlanowaniaPrzestrzennego/PL.ZIPPZP.10561/021904-POG/1POG>

**strefa planistyczna**

PL.ZIPPZP.10561\_021904-POG\_1POG-165SJ\_20260313T105036

**identyfier**

<https://www.gov.pl/zagospodarowanieprzestrzenne/app/StrefaPlanistyczna/PL.ZIPPZP.10561/021904-POG/1POG-165SJ/20260313T105036>

**przestrzen nazw**

PL.ZIPPZP.10561/021904-POG

**lokalny id**

1POG-165SJ

**wersja id**

20260313T105036

**poczatek wersji obiektu**

2026-03-13T10:50:36

**nazwa**

strefa wielofunkcyjna z zabudową mieszkaniową jednorodzinną

**oznaczenie**

165SJ

**symbol**

SJ

**obowiazuje od**

2025-04-08

**obowiazuje do**

obecnie

**status**

w opracowaniu  
<https://inspire.ec.europa.eu/codelist/ProcessStepGeneralValue/elaboration>

**charakter ustalenia**

ogólnie wiążące  
<https://inspire.ec.europa.eu/codelist/RegulationNatureValue/generallyBinding>

**profil podstawowy**

teren zabudowy mieszkaniowej jednorodzinnej  
teren usług  
teren komunikacji  
teren zieleni urządzonej  
teren ogrodów działkowych  
teren infrastruktury technicznej

**maksymalna nadziemna intensywnosc zabudowy**

0.9

**maksymalny udzial powierzchni zabudowy**

70%

**maksymalna wysokosc zabudowy**

12.0 m

**minimalny udzial powierzchni biologicznie czynnej**

30%

**geometria**





**plan**

<https://www.gov.pl/zagospodarowanieprzestrzenne/app/AktPlanowaniaPrzestrzennego/PL.ZIPPZP.10561/021904-POG/1POG>

**strefa planistyczna**

PL.ZIPPZP.10561\_021904-POG\_1POG-166SJ\_20260313T123437

**identyfier**

<https://www.gov.pl/zagospodarowanieprzestrzenne/app/StrefaPlanistyczna/PL.ZIPPZP.10561/021904-POG/1POG-166SJ/20260313T123437>

**przestrzen nazw**

PL.ZIPPZP.10561/021904-POG

**lokalny id**

1POG-166SJ

**wersja id**

20260313T123437

**początek wersji obiektu**

2026-03-13T12:34:37

**nazwa**

strefa wielofunkcyjna z zabudową mieszkaniową jednorodzinną

**oznaczenie**

166SJ

**symbol**

SJ

**obowiązuje od**

2025-04-01

**obowiązuje do**

obecnie

**status**

w opracowaniu  
<https://inspire.ec.europa.eu/codelist/ProcessStepGeneralValue/elaboration>

**charakter ustalenia**

ogólnie wiążące  
<https://inspire.ec.europa.eu/codelist/RegulationNatureValue/generallyBinding>

**profil podstawowy**

teren zabudowy mieszkaniowej jednorodzinnej  
 teren usług  
 teren komunikacji  
 teren zieleni urządzonej  
 teren ogrodów działkowych  
 teren infrastruktury technicznej

**maksymalna nadziemna intensywność zabudowy**

0.4

**maksymalny udział powierzchni zabudowy**

60%

**maksymalna wysokość zabudowy**

12.0 m

**minimalny udział powierzchni biologicznie czynnej**

30%

**geometria**



**plan**

<https://www.gov.pl/zagospodarowanieprzestrzenne/app/AktPlanowaniaPrzestrzennego/PL.ZIPPZP.10561/021904-POG/1POG>

**strefa planistyczna**

PL.ZIPPZP.10561\_021904-POG\_1POG-167SJ\_20260316T124908

**identyfier**

<https://www.gov.pl/zagospodarowanieprzestrzenne/app/StrefaPlanistyczna/PL.ZIPPZP.10561/021904-POG/1POG-167SJ/20260316T124908>

**przestrzen nazw**

PL.ZIPPZP.10561/021904-POG

**lokalny id**

1POG-167SJ

**wersja id**

20260316T124908

**początek wersji obiektu**

2026-03-16T12:49:08

**nazwa**

strefa wielofunkcyjna z zabudową mieszkaniową jednorodzinną

**oznaczenie**

167SJ

**symbol**

SJ

**obowiązuje od**

2025-03-31

**obowiązuje do**

obecnie

**status**

w opracowaniu  
<https://inspire.ec.europa.eu/codelist/ProcessStepGeneralValue/elaboration>

**charakter ustalenia**

ogólnie wiążące  
<https://inspire.ec.europa.eu/codelist/RegulationNatureValue/generallyBinding>

**profil podstawowy**

teren zabudowy mieszkaniowej jednorodzinnej  
 teren usług  
 teren komunikacji  
 teren zieleni urządzonej  
 teren ogrodów działkowych  
 teren infrastruktury technicznej

**maksymalna nadziemna intensywność zabudowy**

0.9

**maksymalny udział powierzchni zabudowy**

60%


**maksymalna wysokość zabudowy**

12.0 m

**minimalny udział powierzchni biologicznie czynnej**

30%

**geometria**



**plan**

<https://www.gov.pl/zagospodarowanieprzestrzenne/app/AktPlanowaniaPrzestrzennego/PL.ZIPPZP.10561/021904-POG/1POG>

**obszar uzupełnienia zabudowy**

PL.ZIPPZP.10561\_021904-POG\_1POG-1OUZ\_20260306T102641

**identyfier**

<https://www.gov.pl/zagospodarowanieprzestrzenne/app/ObszarUzupelnieniaZabudowy/PL.ZIPPZP.10561/021904-POG/1POG-1OUZ/20260306T102641>

**przestrzen nazw**

PL.ZIPPZP.10561/021904-POG

**lokalny id**

1POG-1OUZ

**wersja id**

20260306T102641

**początek wersji obiektu**

2026-03-06T10:26:41

**oznaczenie**

1OUZ

**symbol**

OUZ

**obowiązuje od**

2024-08-28

**obowiązuje do**

obecnie

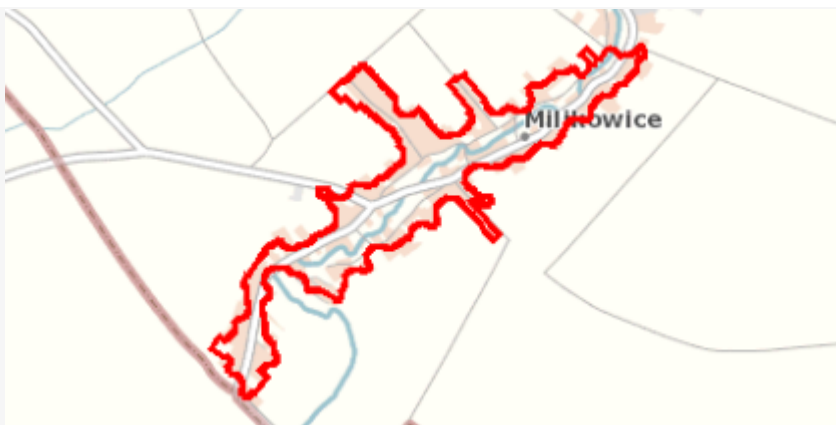
**status**

w opracowaniu  
<https://inspire.ec.europa.eu/codelist/ProcessStepGeneralValue/elaboration>

**charakter ustalenia**

ogólnie wiążące  
<https://inspire.ec.europa.eu/codelist/RegulationNatureValue/generallyBinding>

**geometria**



**plan**


<https://www.gov.pl/zagospodarowanieprzestrzenne/app/AktPlanowaniaPrzestrzennego/PL.ZIPPZP.10561/021904-POG/1POG>

**obszar uzupełnienia zabudowy**

PL.ZIPPZP.10561\_021904-POG\_1POG-2OUZ\_20250128T123914

**identyfier**

<https://www.gov.pl/zagospodarowanieprzestrzenne/app/ObszarUzupelnieniaZabudowy/PL.ZIPPZP.10561/021904-POG/1POG-2OUZ/20250128T123914>

<b>przestrzen nazw</b>	PL.ZIPPZP.10561/021904-POG
<b>lokalny id</b>	1POG-2OUZ
<b>wersja id</b>	20250128T123914
<b>początek wersji obiektu</b>	2025-01-28T12:39:14
<b>oznaczenie</b>	2OUZ
<b>symbol</b>	OUZ
<b>obowiązuje od</b>	2024-08-28
<b>obowiązuje do</b>	obecnie
<b>status</b>	w opracowaniu <a href="https://inspire.ec.europa.eu/codelist/ProcessStepGeneralValue/elaboration">https://inspire.ec.europa.eu/codelist/ProcessStepGeneralValue/elaboration</a>
<b>charakter ustalenia</b>	ogólnie wiążące <a href="https://inspire.ec.europa.eu/codelist/RegulationNatureValue/generallyBinding">https://inspire.ec.europa.eu/codelist/RegulationNatureValue/generallyBinding</a>
<b>geometria</b>	
<b>plan</b>	<a href="https://www.gov.pl/zagospodarowanieprzestrzenne/app/AktPlanowaniaPrzestrzennego/PL.ZIPPZP.10561/021904-POG/1POG">https://www.gov.pl/zagospodarowanieprzestrzenne/app/AktPlanowaniaPrzestrzennego/PL.ZIPPZP.10561/021904-POG/1POG</a>

<b>obszar uzupełnienia zabudowy</b>	PL.ZIPPZP.10561_021904-POG_1POG-3OUZ_20250128T123914
<b>identyfier</b>	<a href="https://www.gov.pl/zagospodarowanieprzestrzenne/app/ObszarUzupelnieniaZabudowy/PL.ZIPPZP.10561/021904-POG/1POG-3OUZ/20250128T123914">https://www.gov.pl/zagospodarowanieprzestrzenne/app/ObszarUzupelnieniaZabudowy/PL.ZIPPZP.10561/021904-POG/1POG-3OUZ/20250128T123914</a>
<b>przestrzen nazw</b>	PL.ZIPPZP.10561/021904-POG
<b>lokalny id</b>	1POG-3OUZ
<b>wersja id</b>	20250128T123914
<b>początek wersji obiektu</b>	2025-01-28T12:39:14
<b>oznaczenie</b>	3OUZ
<b>symbol</b>	OUZ
<b>obowiązuje od</b>	2024-08-28
<b>obowiązuje do</b>	obecnie
<b>status</b>	w opracowaniu <a href="https://inspire.ec.europa.eu/codelist/ProcessStepGeneralValue/elaboration">https://inspire.ec.europa.eu/codelist/ProcessStepGeneralValue/elaboration</a>
<b>charakter ustalenia</b>	ogólnie wiążące <a href="https://inspire.ec.europa.eu/codelist/RegulationNatureValue/generallyBinding">https://inspire.ec.europa.eu/codelist/RegulationNatureValue/generallyBinding</a>
<b>geometria</b>	



plan

<https://www.gov.pl/zagospodarowanieprzestrzenne/app/AktPlanowaniaPrzestrzennego/PL.ZIPPZP.10561/021904-POG/1POG>

obszar uzupełnienia zabudowy

PL.ZIPPZP.10561\_021904-POG\_1POG-4OUZ\_20250128T123914

identyfier

<https://www.gov.pl/zagospodarowanieprzestrzenne/app/ObszarUzupelnieniaZabudowy/PL.ZIPPZP.10561/021904-POG/1POG-4OUZ/20250128T123914>

przestrzen nazw

PL.ZIPPZP.10561/021904-POG

lokalny id

1POG-4OUZ

wersja id

20250128T123914

początek wersji obiektu

2025-01-28T12:39:14

oznaczenie

4OUZ

symbol

OUZ

obowiązuje od

2024-08-28

obowiązuje do

obecnie

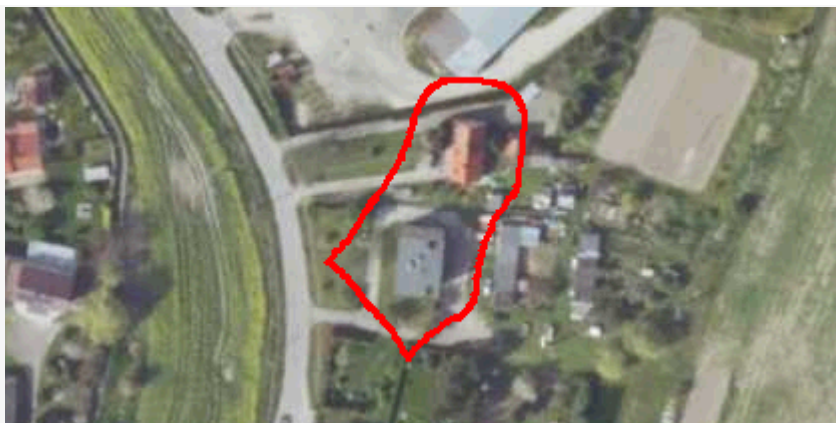
status

w opracowaniu  
<https://inspire.ec.europa.eu/codelist/ProcessStepGeneralValue/elaboration>

charakter ustalenia

ogólnie wiążące  
<https://inspire.ec.europa.eu/codelist/RegulationNatureValue/generallyBinding>

geometria



plan

<https://www.gov.pl/zagospodarowanieprzestrzenne/app/AktPlanowaniaPrzestrzennego/PL.ZIPPZP.10561/021904-POG/1POG>


obszar uzupełnienia zabudowy

PL.ZIPPZP.10561\_021904-POG\_1POG-5OUZ\_20250128T123914

identyfier

<https://www.gov.pl/zagospodarowanieprzestrzenne/app/ObszarUzupelnieniaZabudowy/PL.ZIPPZP.10561/021904-POG/1POG-5OUZ/20250128T123914>



<b>przestrzen nazw</b>	PL.ZIPPZP.10561/021904-POG
<b>lokalny id</b>	1POG-5OUZ
<b>wersja id</b>	20250128T123914
<b>początek wersji obiektu</b>	2025-01-28T12:39:14
<b>oznaczenie</b>	5OUZ
<b>symbol</b>	OUZ
<b>obowiązuje od</b>	2024-08-28
<b>obowiązuje do</b>	obecnie
<b>status</b>	w opracowaniu <a href="https://inspire.ec.europa.eu/codelist/ProcessStepGeneralValue/elaboration">https://inspire.ec.europa.eu/codelist/ProcessStepGeneralValue/elaboration</a>
<b>charakter ustalenia</b>	ogólnie wiążące <a href="https://inspire.ec.europa.eu/codelist/RegulationNatureValue/generallyBinding">https://inspire.ec.europa.eu/codelist/RegulationNatureValue/generallyBinding</a>
<b>geometria</b>	
<b>plan</b>	<a href="https://www.gov.pl/zagospodarowanieprzestrzenne/app/AktPlanowaniaPrzestrzennego/PL.ZIPPZP.10561/021904-POG/1POG">https://www.gov.pl/zagospodarowanieprzestrzenne/app/AktPlanowaniaPrzestrzennego/PL.ZIPPZP.10561/021904-POG/1POG</a>
<b>obszar uzupełnienia zabudowy</b>	PL.ZIPPZP.10561_021904-POG_1POG-6OUZ_20250128T123914
<b>identyfier</b>	<a href="https://www.gov.pl/zagospodarowanieprzestrzenne/app/ObszarUzupelnieniaZabudowy/PL.ZIPPZP.10561/021904-POG/1POG-6OUZ/20250128T123914">https://www.gov.pl/zagospodarowanieprzestrzenne/app/ObszarUzupelnieniaZabudowy/PL.ZIPPZP.10561/021904-POG/1POG-6OUZ/20250128T123914</a>
<b>przestrzen nazw</b>	PL.ZIPPZP.10561/021904-POG
<b>lokalny id</b>	1POG-6OUZ
<b>wersja id</b>	20250128T123914
<b>początek wersji obiektu</b>	2025-01-28T12:39:14
<b>oznaczenie</b>	6OUZ
<b>symbol</b>	OUZ
<b>obowiązuje od</b>	2024-08-28
<b>obowiązuje do</b>	obecnie
<b>status</b>	w opracowaniu <a href="https://inspire.ec.europa.eu/codelist/ProcessStepGeneralValue/elaboration">https://inspire.ec.europa.eu/codelist/ProcessStepGeneralValue/elaboration</a>
<b>charakter ustalenia</b>	ogólnie wiążące <a href="https://inspire.ec.europa.eu/codelist/RegulationNatureValue/generallyBinding">https://inspire.ec.europa.eu/codelist/RegulationNatureValue/generallyBinding</a>
<b>geometria</b>	





plan

<https://www.gov.pl/zagospodarowanieprzestrzenne/app/AktPlanowaniaPrzestrzennego/PL.ZIPPZP.10561/021904-POG/1POG>

obszar uzupełnienia zabudowy

PL.ZIPPZP.10561\_021904-POG\_1POG-7OUZ\_20250128T123914

identyfier

<https://www.gov.pl/zagospodarowanieprzestrzenne/app/ObszarUzupelnieniaZabudowy/PL.ZIPPZP.10561/021904-POG/1POG-7OUZ/20250128T123914>

przestrzen nazw

PL.ZIPPZP.10561/021904-POG

lokalny id

1POG-7OUZ

wersja id

20250128T123914

początek wersji obiektu

2025-01-28T12:39:14

oznaczenie

7OUZ

symbol

OUZ

obowiązuje od

2024-08-28

obowiązuje do

obecnie

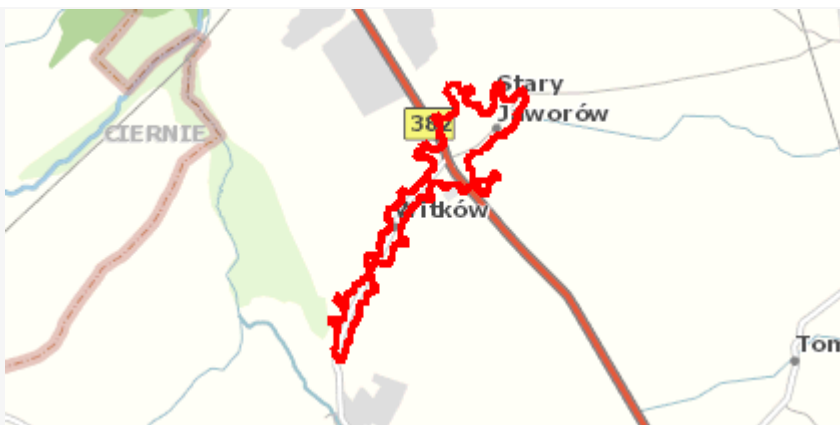
status

w opracowaniu  
<https://inspire.ec.europa.eu/codelist/ProcessStepGeneralValue/elaboration>

charakter ustalenia

ogólnie wiążące  
<https://inspire.ec.europa.eu/codelist/RegulationNatureValue/generallyBinding>

geometria



plan

<https://www.gov.pl/zagospodarowanieprzestrzenne/app/AktPlanowaniaPrzestrzennego/PL.ZIPPZP.10561/021904-POG/1POG>

obszar uzupełnienia zabudowy

PL.ZIPPZP.10561\_021904-POG\_1POG-8OUZ\_20250128T123914

identyfier

<https://www.gov.pl/zagospodarowanieprzestrzenne/app/ObszarUzupelnieniaZabudowy/PL.ZIPPZP.10561/021904-POG/1POG-8OUZ/20250128T123914>

<b>przestrzen nazw</b>	PL.ZIPPZP.10561/021904-POG
<b>lokalny id</b>	1POG-8OUZ
<b>wersja id</b>	20250128T123914
<b>początek wersji obiektu</b>	2025-01-28T12:39:14
<b>oznaczenie</b>	8OUZ
<b>symbol</b>	OUZ
<b>obowiązuje od</b>	2024-08-28
<b>obowiązuje do</b>	obecnie
<b>status</b>	w opracowaniu <a href="https://inspire.ec.europa.eu/codelist/ProcessStepGeneralValue/elaboration">https://inspire.ec.europa.eu/codelist/ProcessStepGeneralValue/elaboration</a>
<b>charakter ustalenia</b>	ogólnie wiążące <a href="https://inspire.ec.europa.eu/codelist/RegulationNatureValue/generallyBinding">https://inspire.ec.europa.eu/codelist/RegulationNatureValue/generallyBinding</a>
<b>geometria</b>	
<b>plan</b>	<a href="https://www.gov.pl/zagospodarowanieprzestrzenne/app/AktPlanowaniaPrzestrzennego/PL.ZIPPZP.10561/021904-POG/1POG">https://www.gov.pl/zagospodarowanieprzestrzenne/app/AktPlanowaniaPrzestrzennego/PL.ZIPPZP.10561/021904-POG/1POG</a>
<b>obszar uzupełnienia zabudowy</b>	PL.ZIPPZP.10561_021904-POG_1POG-9OUZ_20250128T123914
<b>identyfier</b>	<a href="https://www.gov.pl/zagospodarowanieprzestrzenne/app/ObszarUzupelnieniaZabudowy/PL.ZIPPZP.10561/021904-POG/1POG-9OUZ/20250128T123914">https://www.gov.pl/zagospodarowanieprzestrzenne/app/ObszarUzupelnieniaZabudowy/PL.ZIPPZP.10561/021904-POG/1POG-9OUZ/20250128T123914</a>
<b>przestrzen nazw</b>	PL.ZIPPZP.10561/021904-POG
<b>lokalny id</b>	1POG-9OUZ
<b>wersja id</b>	20250128T123914
<b>początek wersji obiektu</b>	2025-01-28T12:39:14
<b>oznaczenie</b>	9OUZ
<b>symbol</b>	OUZ
<b>obowiązuje od</b>	2024-08-28
<b>obowiązuje do</b>	obecnie
<b>status</b>	w opracowaniu <a href="https://inspire.ec.europa.eu/codelist/ProcessStepGeneralValue/elaboration">https://inspire.ec.europa.eu/codelist/ProcessStepGeneralValue/elaboration</a>
<b>charakter ustalenia</b>	ogólnie wiążące <a href="https://inspire.ec.europa.eu/codelist/RegulationNatureValue/generallyBinding">https://inspire.ec.europa.eu/codelist/RegulationNatureValue/generallyBinding</a>
<b>geometria</b>	



**plan**

<https://www.gov.pl/zagospodarowanieprzestrzenne/app/AktPlanowaniaPrzestrzennego/PL.ZIPPZP.10561/021904-POG/1POG>

**obszar uzupełnienia zabudowy**

PL.ZIPPZP.10561\_021904-POG\_1POG-10OUZ\_20250128T123914

**identyfier**

<https://www.gov.pl/zagospodarowanieprzestrzenne/app/ObszarUzupelnieniaZabudowy/PL.ZIPPZP.10561/021904-POG/1POG-10OUZ/20250128T123914>

**przestrzen nazw**

PL.ZIPPZP.10561/021904-POG

**lokalny id**

1POG-10OUZ

**wersja id**

20250128T123914

**początek wersji obiektu**

2025-01-28T12:39:14

**oznaczenie**

10OUZ

**symbol**

OUZ

**obowiązuje od**

2024-08-28

**obowiązuje do**

obecnie


**status**

w opracowaniu  
<https://inspire.ec.europa.eu/codelist/ProcessStepGeneralValue/elaboration>

**charakter ustalenia**

ogólnie wiążące  
<https://inspire.ec.europa.eu/codelist/RegulationNatureValue/generallyBinding>

**geometria**



**plan**

<https://www.gov.pl/zagospodarowanieprzestrzenne/app/AktPlanowaniaPrzestrzennego/PL.ZIPPZP.10561/021904-POG/1POG>

**obszar uzupełnienia zabudowy**


PL.ZIPPZP.10561\_021904-POG\_1POG-11OUZ\_20250128T123914

**identyfier**

<https://www.gov.pl/zagospodarowanieprzestrzenne/app/ObszarUzupelnieniaZabudowy/PL.ZIPPZP.10561/021904-POG/1POG-11OUZ/20250128T123914>

<b>przestrzen nazw</b>	PL.ZIPPZP.10561/021904-POG
<b>lokalny id</b>	1POG-11OUZ
<b>wersja id</b>	20250128T123914
<b>poczatek wersji obiektu</b>	2025-01-28T12:39:14
<b>oznaczenie</b>	11OUZ
<b>symbol</b>	OUZ
<b>obowiazuje od</b>	2024-08-28
<b>obowiazuje do</b>	obecnie
<b>status</b>	w opracowaniu <a href="https://inspire.ec.europa.eu/codelist/ProcessStepGeneralValue/elaboration">https://inspire.ec.europa.eu/codelist/ProcessStepGeneralValue/elaboration</a>
<b>charakter ustalenia</b>	ogólnie wiążące <a href="https://inspire.ec.europa.eu/codelist/RegulationNatureValue/generallyBinding">https://inspire.ec.europa.eu/codelist/RegulationNatureValue/generallyBinding</a>
<b>geometria</b>	
<b>plan</b>	<a href="https://www.gov.pl/zagospodarowanieprzestrzenne/app/AktPlanowaniaPrzestrzennego/PL.ZIPPZP.10561/021904-POG/1POG">https://www.gov.pl/zagospodarowanieprzestrzenne/app/AktPlanowaniaPrzestrzennego/PL.ZIPPZP.10561/021904-POG/1POG</a>
<b>obszar uzupelnienia zabudowy</b>	PL.ZIPPZP.10561_021904-POG_1POG-14OUZ_20250128T123914
<b>identfier</b>	<a href="https://www.gov.pl/zagospodarowanieprzestrzenne/app/ObszarUzupelnieniaZabudowy/PL.ZIPPZP.10561/021904-POG/1POG-14OUZ/20250128T123914">https://www.gov.pl/zagospodarowanieprzestrzenne/app/ObszarUzupelnieniaZabudowy/PL.ZIPPZP.10561/021904-POG/1POG-14OUZ/20250128T123914</a>
<b>przestrzen nazw</b>	PL.ZIPPZP.10561/021904-POG
<b>lokalny id</b>	1POG-14OUZ
<b>wersja id</b>	20250128T123914
<b>poczatek wersji obiektu</b>	2025-01-28T12:39:14
<b>oznaczenie</b>	14OUZ
<b>symbol</b>	OUZ
<b>obowiazuje od</b>	2024-08-28
<b>obowiazuje do</b>	obecnie
<b>status</b>	w opracowaniu <a href="https://inspire.ec.europa.eu/codelist/ProcessStepGeneralValue/elaboration">https://inspire.ec.europa.eu/codelist/ProcessStepGeneralValue/elaboration</a>
<b>charakter ustalenia</b>	ogólnie wiążące <a href="https://inspire.ec.europa.eu/codelist/RegulationNatureValue/generallyBinding">https://inspire.ec.europa.eu/codelist/RegulationNatureValue/generallyBinding</a>
<b>geometria</b>	





plan

<https://www.gov.pl/zagospodarowanieprzestrzenne/app/AktPlanowaniaPrzestrzennego/PL.ZIPPZP.10561/021904-POG/1POG>

obszar uzupełnienia zabudowy

PL.ZIPPZP.10561\_021904-POG\_1POG-15OUZ\_20250806T121618

identyfier

<https://www.gov.pl/zagospodarowanieprzestrzenne/app/ObszarUzupelnieniaZabudowy/PL.ZIPPZP.10561/021904-POG/1POG-15OUZ/20250806T121618>

przestrzen nazw

PL.ZIPPZP.10561/021904-POG

lokalny id

1POG-15OUZ

wersja id

20250806T121618

początek wersji obiektu

2025-08-06T12:16:18

oznaczenie

15OUZ

symbol

OUZ

obowiązuje od

2024-08-28

obowiązuje do

obecnie

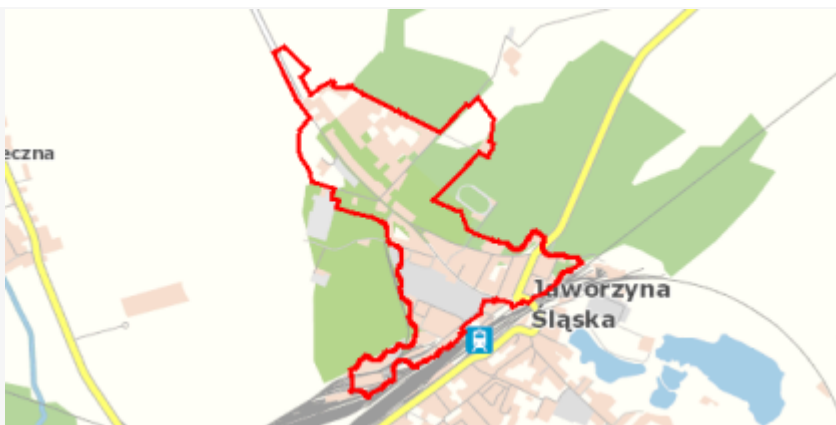
status

w opracowaniu  
<https://inspire.ec.europa.eu/codelist/ProcessStepGeneralValue/elaboration>

charakter ustalenia

ogólnie wiążące  
<https://inspire.ec.europa.eu/codelist/RegulationNatureValue/generallyBinding>

geometria



plan

<https://www.gov.pl/zagospodarowanieprzestrzenne/app/AktPlanowaniaPrzestrzennego/PL.ZIPPZP.10561/021904-POG/1POG>

obszar uzupełnienia zabudowy

PL.ZIPPZP.10561\_021904-POG\_1POG-16OUZ\_20250128T123914

identyfier

<https://www.gov.pl/zagospodarowanieprzestrzenne/app/ObszarUzupelnieniaZabudowy/PL.ZIPPZP.10561/021904-POG/1POG-16OUZ/20250128T123914>



<b>przestrzen nazw</b>	PL.ZIPPZP.10561/021904-POG
<b>lokalny id</b>	1POG-16OUZ
<b>wersja id</b>	20250128T123914
<b>początek wersji obiektu</b>	2025-01-28T12:39:14
<b>oznaczenie</b>	16OUZ
<b>symbol</b>	OUZ
<b>obowiązuje od</b>	2024-08-28
<b>obowiązuje do</b>	obecnie
<b>status</b>	w opracowaniu <a href="https://inspire.ec.europa.eu/codelist/ProcessStepGeneralValue/elaboration">https://inspire.ec.europa.eu/codelist/ProcessStepGeneralValue/elaboration</a>
<b>charakter ustalenia</b>	ogólnie wiążące <a href="https://inspire.ec.europa.eu/codelist/RegulationNatureValue/generallyBinding">https://inspire.ec.europa.eu/codelist/RegulationNatureValue/generallyBinding</a>
<b>geometria</b>	
<b>plan</b>	<a href="https://www.gov.pl/zagospodarowanieprzestrzenne/app/AktPlanowaniaPrzestrzennego/PL.ZIPPZP.10561/021904-POG/1POG">https://www.gov.pl/zagospodarowanieprzestrzenne/app/AktPlanowaniaPrzestrzennego/PL.ZIPPZP.10561/021904-POG/1POG</a>
<b>obszar uzupełnienia zabudowy</b>	PL.ZIPPZP.10561_021904-POG_1POG-17OUZ_20250806T120230
<b>identyfier</b>	<a href="https://www.gov.pl/zagospodarowanieprzestrzenne/app/ObszarUzupelnieniaZabudowy/PL.ZIPPZP.10561/021904-POG/1POG-17OUZ/20250806T120230">https://www.gov.pl/zagospodarowanieprzestrzenne/app/ObszarUzupelnieniaZabudowy/PL.ZIPPZP.10561/021904-POG/1POG-17OUZ/20250806T120230</a>
<b>przestrzen nazw</b>	PL.ZIPPZP.10561/021904-POG
<b>lokalny id</b>	1POG-17OUZ
<b>wersja id</b>	20250806T120230
<b>początek wersji obiektu</b>	2025-08-06T12:02:30
<b>oznaczenie</b>	17OUZ
<b>symbol</b>	OUZ
<b>obowiązuje od</b>	2024-08-28
<b>obowiązuje do</b>	obecnie
<b>status</b>	w opracowaniu <a href="https://inspire.ec.europa.eu/codelist/ProcessStepGeneralValue/elaboration">https://inspire.ec.europa.eu/codelist/ProcessStepGeneralValue/elaboration</a>
<b>charakter ustalenia</b>	ogólnie wiążące <a href="https://inspire.ec.europa.eu/codelist/RegulationNatureValue/generallyBinding">https://inspire.ec.europa.eu/codelist/RegulationNatureValue/generallyBinding</a>
<b>geometria</b>	



plan

<https://www.gov.pl/zagospodarowanieprzestrzenne/app/AktPlanowaniaPrzestrzennego/PL.ZIPPZP.10561/021904-POG/1POG>

obszar uzupełnienia zabudowy

PL.ZIPPZP.10561\_021904-POG\_1POG-18OUZ\_20250128T123914

identyfier

<https://www.gov.pl/zagospodarowanieprzestrzenne/app/ObszarUzupelnieniaZabudowy/PL.ZIPPZP.10561/021904-POG/1POG-18OUZ/20250128T123914>

przestrzen nazw

PL.ZIPPZP.10561/021904-POG

lokalny id

1POG-18OUZ

wersja id

20250128T123914

początek wersji obiektu

2025-01-28T12:39:14

oznaczenie

18OUZ

symbol

OUZ

obowiązuje od

2024-08-28

obowiązuje do

obecnie

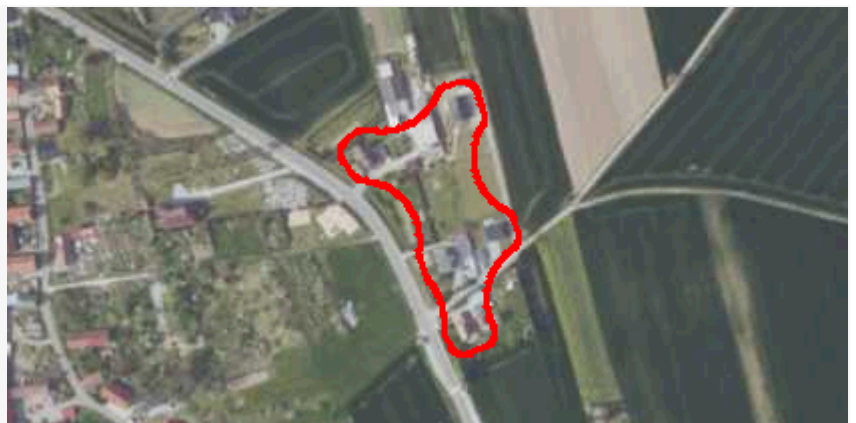
status

w opracowaniu  
<https://inspire.ec.europa.eu/codelist/ProcessStepGeneralValue/elaboration>

charakter ustalenia

ogólnie wiążące  
<https://inspire.ec.europa.eu/codelist/RegulationNatureValue/generallyBinding>

geometria



plan


<https://www.gov.pl/zagospodarowanieprzestrzenne/app/AktPlanowaniaPrzestrzennego/PL.ZIPPZP.10561/021904-POG/1POG>

obszar uzupełnienia zabudowy

PL.ZIPPZP.10561\_021904-POG\_1POG-19OUZ\_20250128T123914

identyfier

<https://www.gov.pl/zagospodarowanieprzestrzenne/app/ObszarUzupelnieniaZabudowy/PL.ZIPPZP.10561/021904-POG/1POG-19OUZ/20250128T123914>

<b>przestrzen nazw</b>	PL.ZIPPZP.10561/021904-POG
<b>lokalny id</b>	1POG-19OUZ
<b>wersja id</b>	20250128T123914
<b>początek wersji obiektu</b>	2025-01-28T12:39:14
<b>oznaczenie</b>	19OUZ
<b>symbol</b>	OUZ
<b>obowiązuje od</b>	2024-08-28
<b>obowiązuje do</b>	obecnie
<b>status</b>	w opracowaniu <a href="https://inspire.ec.europa.eu/codelist/ProcessStepGeneralValue/elaboration">https://inspire.ec.europa.eu/codelist/ProcessStepGeneralValue/elaboration</a>
<b>charakter ustalenia</b>	ogólnie wiążące <a href="https://inspire.ec.europa.eu/codelist/RegulationNatureValue/generallyBinding">https://inspire.ec.europa.eu/codelist/RegulationNatureValue/generallyBinding</a>
<b>geometria</b>	
<b>plan</b>	<a href="https://www.gov.pl/zagospodarowanieprzestrzenne/app/AktPlanowaniaPrzestrzennego/PL.ZIPPZP.10561/021904-POG/1POG">https://www.gov.pl/zagospodarowanieprzestrzenne/app/AktPlanowaniaPrzestrzennego/PL.ZIPPZP.10561/021904-POG/1POG</a>

<b>obszar uzupełnienia zabudowy</b>	PL.ZIPPZP.10561_021904-POG_1POG-20OUZ_20250806T115512
<b>identyfier</b>	<a href="https://www.gov.pl/zagospodarowanieprzestrzenne/app/ObszarUzupelnieniaZabudowy/PL.ZIPPZP.10561/021904-POG/1POG-20OUZ/20250806T115512">https://www.gov.pl/zagospodarowanieprzestrzenne/app/ObszarUzupelnieniaZabudowy/PL.ZIPPZP.10561/021904-POG/1POG-20OUZ/20250806T115512</a>
<b>przestrzen nazw</b>	PL.ZIPPZP.10561/021904-POG
<b>lokalny id</b>	1POG-20OUZ
<b>wersja id</b>	20250806T115512
<b>początek wersji obiektu</b>	2025-08-06T11:55:12
<b>oznaczenie</b>	20OUZ
<b>symbol</b>	OUZ
<b>obowiązuje od</b>	2024-08-28
<b>obowiązuje do</b>	obecnie
<b>status</b>	w opracowaniu <a href="https://inspire.ec.europa.eu/codelist/ProcessStepGeneralValue/elaboration">https://inspire.ec.europa.eu/codelist/ProcessStepGeneralValue/elaboration</a>
<b>charakter ustalenia</b>	ogólnie wiążące <a href="https://inspire.ec.europa.eu/codelist/RegulationNatureValue/generallyBinding">https://inspire.ec.europa.eu/codelist/RegulationNatureValue/generallyBinding</a>
<b>geometria</b>	



**plan** <https://www.gov.pl/zagospodarowanieprzestrzenne/app/AktPlanowaniaPrzestrzennego/PL.ZIPPZP.10561/021904-POG/1POG>

**obszar uzupełnienia zabudowy** PL.ZIPPZP.10561\_021904-POG\_1POG-21OUZ\_20250128T123914

**identyfier** <https://www.gov.pl/zagospodarowanieprzestrzenne/app/ObszarUzupelnieniaZabudowy/PL.ZIPPZP.10561/021904-POG/1POG-21OUZ/20250128T123914>

**przestrzen nazw** PL.ZIPPZP.10561/021904-POG

**lokalny id** 1POG-21OUZ

**wersja id** 20250128T123914

**poczatek wersji obiektu** 2025-01-28T12:39:14

**oznaczenie** 21OUZ

**symbol** OUZ

**obowiazuje od** 2024-08-28

**obowiazuje do** obecnie

**status** w opracowaniu  
<https://inspire.ec.europa.eu/codelist/ProcessStepGeneralValue/elaboration>

**charakter ustalenia** ogólnie wiążące  
<https://inspire.ec.europa.eu/codelist/RegulationNatureValue/generallyBinding>

**geometria**



**plan** <https://www.gov.pl/zagospodarowanieprzestrzenne/app/AktPlanowaniaPrzestrzennego/PL.ZIPPZP.10561/021904-POG/1POG>

**obszar uzupełnienia zabudowy** PL.ZIPPZP.10561\_021904-POG\_1POG-22OUZ\_20250128T123914

**identyfier** <https://www.gov.pl/zagospodarowanieprzestrzenne/app/ObszarUzupelnieniaZabudowy/PL.ZIPPZP.10561/021904-POG/1POG-22OUZ/20250128T123914>

<b>przestrzen nazw</b>	PL.ZIPPZP.10561/021904-POG
<b>lokalny id</b>	1POG-22OUZ
<b>wersja id</b>	20250128T123914
<b>początek wersji obiektu</b>	2025-01-28T12:39:14
<b>oznaczenie</b>	22OUZ
<b>symbol</b>	OUZ
<b>obowiązuje od</b>	2024-08-28
<b>obowiązuje do</b>	obecnie
<b>status</b>	w opracowaniu <a href="https://inspire.ec.europa.eu/codelist/ProcessStepGeneralValue/elaboration">https://inspire.ec.europa.eu/codelist/ProcessStepGeneralValue/elaboration</a>
<b>charakter ustalenia</b>	ogólnie wiążące <a href="https://inspire.ec.europa.eu/codelist/RegulationNatureValue/generallyBinding">https://inspire.ec.europa.eu/codelist/RegulationNatureValue/generallyBinding</a>
<b>geometria</b>	
<b>plan</b>	<a href="https://www.gov.pl/zagospodarowanieprzestrzenne/app/AktPlanowaniaPrzestrzennego/PL.ZIPPZP.10561/021904-POG/1POG">https://www.gov.pl/zagospodarowanieprzestrzenne/app/AktPlanowaniaPrzestrzennego/PL.ZIPPZP.10561/021904-POG/1POG</a>
<b>obszar uzupełnienia zabudowy</b>	PL.ZIPPZP.10561_021904-POG_1POG-23OUZ_20250128T123914
<b>identyfier</b>	<a href="https://www.gov.pl/zagospodarowanieprzestrzenne/app/ObszarUzupelnieniaZabudowy/PL.ZIPPZP.10561/021904-POG/1POG-23OUZ/20250128T123914">https://www.gov.pl/zagospodarowanieprzestrzenne/app/ObszarUzupelnieniaZabudowy/PL.ZIPPZP.10561/021904-POG/1POG-23OUZ/20250128T123914</a>
<b>przestrzen nazw</b>	PL.ZIPPZP.10561/021904-POG
<b>lokalny id</b>	1POG-23OUZ
<b>wersja id</b>	20250128T123914
<b>początek wersji obiektu</b>	2025-01-28T12:39:14
<b>oznaczenie</b>	23OUZ
<b>symbol</b>	OUZ
<b>obowiązuje od</b>	2024-08-28
<b>obowiązuje do</b>	obecnie
<b>status</b>	w opracowaniu <a href="https://inspire.ec.europa.eu/codelist/ProcessStepGeneralValue/elaboration">https://inspire.ec.europa.eu/codelist/ProcessStepGeneralValue/elaboration</a>
<b>charakter ustalenia</b>	ogólnie wiążące <a href="https://inspire.ec.europa.eu/codelist/RegulationNatureValue/generallyBinding">https://inspire.ec.europa.eu/codelist/RegulationNatureValue/generallyBinding</a>
<b>geometria</b>	





plan

<https://www.gov.pl/zagospodarowanieprzestrzenne/app/AktPlanowaniaPrzestrzennego/PL.ZIPPZP.10561/021904-POG/1POG>

obszar uzupełnienia zabudowy

PL.ZIPPZP.10561\_021904-POG\_1POG-24OUZ\_20250128T123914

identyfier

<https://www.gov.pl/zagospodarowanieprzestrzenne/app/ObszarUzupelnieniaZabudowy/PL.ZIPPZP.10561/021904-POG/1POG-24OUZ/20250128T123914>

przestrzen nazw

PL.ZIPPZP.10561/021904-POG

lokalny id

1POG-24OUZ

wersja id

20250128T123914

początek wersji obiektu

2025-01-28T12:39:14

oznaczenie

24OUZ

symbol

OUZ

obowiązuje od

2024-08-28

obowiązuje do

obecnie

status

w opracowaniu  
<https://inspire.ec.europa.eu/codelist/ProcessStepGeneralValue/elaboration>

charakter ustalenia

ogólnie wiążące  
<https://inspire.ec.europa.eu/codelist/RegulationNatureValue/generallyBinding>

geometria



plan


<https://www.gov.pl/zagospodarowanieprzestrzenne/app/AktPlanowaniaPrzestrzennego/PL.ZIPPZP.10561/021904-POG/1POG>

obszar uzupełnienia zabudowy

PL.ZIPPZP.10561\_021904-POG\_1POG-25OUZ\_20250806T132410

identyfier

<https://www.gov.pl/zagospodarowanieprzestrzenne/app/ObszarUzupelnieniaZabudowy/PL.ZIPPZP.10561/021904-POG/1POG-25OUZ/20250806T132410>

<b>przestrzen nazw</b>	PL.ZIPPZP.10561/021904-POG
<b>lokalny id</b>	1POG-25OUZ
<b>wersja id</b>	20250806T132410
<b>początek wersji obiektu</b>	2025-08-06T13:24:10
<b>oznaczenie</b>	25OUZ
<b>symbol</b>	OUZ
<b>obowiązuje od</b>	2024-08-28
<b>obowiązuje do</b>	obecnie
<b>status</b>	w opracowaniu <a href="https://inspire.ec.europa.eu/codelist/ProcessStepGeneralValue/elaboration">https://inspire.ec.europa.eu/codelist/ProcessStepGeneralValue/elaboration</a>
<b>charakter ustalenia</b>	ogólnie wiążące <a href="https://inspire.ec.europa.eu/codelist/RegulationNatureValue/generallyBinding">https://inspire.ec.europa.eu/codelist/RegulationNatureValue/generallyBinding</a>
<b>geometria</b>	
<b>plan</b>	<a href="https://www.gov.pl/zagospodarowanieprzestrzenne/app/AktPlanowaniaPrzestrzennego/PL.ZIPPZP.10561/021904-POG/1POG">https://www.gov.pl/zagospodarowanieprzestrzenne/app/AktPlanowaniaPrzestrzennego/PL.ZIPPZP.10561/021904-POG/1POG</a>
<b>obszar uzupełnienia zabudowy</b>	PL.ZIPPZP.10561_021904-POG_1POG-26OUZ_20250128T123914
<b>identyfier</b>	<a href="https://www.gov.pl/zagospodarowanieprzestrzenne/app/ObszarUzupelnieniaZabudowy/PL.ZIPPZP.10561/021904-POG/1POG-26OUZ/20250128T123914">https://www.gov.pl/zagospodarowanieprzestrzenne/app/ObszarUzupelnieniaZabudowy/PL.ZIPPZP.10561/021904-POG/1POG-26OUZ/20250128T123914</a>
<b>przestrzen nazw</b>	PL.ZIPPZP.10561/021904-POG
<b>lokalny id</b>	1POG-26OUZ
<b>wersja id</b>	20250128T123914
<b>początek wersji obiektu</b>	2025-01-28T12:39:14
<b>oznaczenie</b>	26OUZ
<b>symbol</b>	OUZ
<b>obowiązuje od</b>	2024-08-28
<b>obowiązuje do</b>	obecnie
<b>status</b>	w opracowaniu <a href="https://inspire.ec.europa.eu/codelist/ProcessStepGeneralValue/elaboration">https://inspire.ec.europa.eu/codelist/ProcessStepGeneralValue/elaboration</a>
<b>charakter ustalenia</b>	ogólnie wiążące <a href="https://inspire.ec.europa.eu/codelist/RegulationNatureValue/generallyBinding">https://inspire.ec.europa.eu/codelist/RegulationNatureValue/generallyBinding</a>
<b>geometria</b>	



**plan**

<https://www.gov.pl/zagospodarowanieprzestrzenne/app/AktPlanowaniaPrzestrzennego/PL.ZIPPZP.10561/021904-POG/1POG>

**obszar uzupełnienia zabudowy**

PL.ZIPPZP.10561\_021904-POG\_1POG-27OUZ\_20250128T123914

**identyfier**

<https://www.gov.pl/zagospodarowanieprzestrzenne/app/ObszarUzupelnieniaZabudowy/PL.ZIPPZP.10561/021904-POG/1POG-27OUZ/20250128T123914>

**przestrzen nazw**

PL.ZIPPZP.10561/021904-POG

**lokalny id**

1POG-27OUZ

**wersja id**

20250128T123914

**początek wersji obiektu**

2025-01-28T12:39:14

**oznaczenie**

27OUZ

**symbol**

OUZ

**obowiązuje od**

2024-08-28

**obowiązuje do**

obecnie

**status**

w opracowaniu  
<https://inspire.ec.europa.eu/codelist/ProcessStepGeneralValue/elaboration>

**charakter ustalenia**

ogólnie wiążące  
<https://inspire.ec.europa.eu/codelist/RegulationNatureValue/generallyBinding>

**geometria**



**plan**

<https://www.gov.pl/zagospodarowanieprzestrzenne/app/AktPlanowaniaPrzestrzennego/PL.ZIPPZP.10561/021904-POG/1POG>

**obszar uzupełnienia zabudowy**

PL.ZIPPZP.10561\_021904-POG\_1POG-29OUZ\_20250128T123914

**identyfier**

<https://www.gov.pl/zagospodarowanieprzestrzenne/app/ObszarUzupelnieniaZabudowy/PL.ZIPPZP.10561/021904-POG/1POG-29OUZ/20250128T123914>

<b>przestrzen nazw</b>	PL.ZIPPZP.10561/021904-POG
<b>lokalny id</b>	1POG-29OUZ
<b>wersja id</b>	20250128T123914
<b>początek wersji obiektu</b>	2025-01-28T12:39:14
<b>oznaczenie</b>	29OUZ
<b>symbol</b>	OUZ
<b>obowiązuje od</b>	2024-08-28
<b>obowiązuje do</b>	obecnie
<b>status</b>	w opracowaniu <a href="https://inspire.ec.europa.eu/codelist/ProcessStepGeneralValue/elaboration">https://inspire.ec.europa.eu/codelist/ProcessStepGeneralValue/elaboration</a>
<b>charakter ustalenia</b>	ogólnie wiążące <a href="https://inspire.ec.europa.eu/codelist/RegulationNatureValue/generallyBinding">https://inspire.ec.europa.eu/codelist/RegulationNatureValue/generallyBinding</a>
<b>geometria</b>	
<b>plan</b>	<a href="https://www.gov.pl/zagospodarowanieprzestrzenne/app/AktPlanowaniaPrzestrzennego/PL.ZIPPZP.10561/021904-POG/1POG">https://www.gov.pl/zagospodarowanieprzestrzenne/app/AktPlanowaniaPrzestrzennego/PL.ZIPPZP.10561/021904-POG/1POG</a>
<b>obszar uzupełnienia zabudowy</b>	PL.ZIPPZP.10561_021904-POG_1POG-31OUZ_20250128T123914
<b>identyfier</b>	<a href="https://www.gov.pl/zagospodarowanieprzestrzenne/app/ObszarUzupelnieniaZabudowy/PL.ZIPPZP.10561/021904-POG/1POG-31OUZ/20250128T123914">https://www.gov.pl/zagospodarowanieprzestrzenne/app/ObszarUzupelnieniaZabudowy/PL.ZIPPZP.10561/021904-POG/1POG-31OUZ/20250128T123914</a>
<b>przestrzen nazw</b>	PL.ZIPPZP.10561/021904-POG
<b>lokalny id</b>	1POG-31OUZ
<b>wersja id</b>	20250128T123914
<b>początek wersji obiektu</b>	2025-01-28T12:39:14
<b>oznaczenie</b>	31OUZ
<b>symbol</b>	OUZ
<b>obowiązuje od</b>	2024-08-28
<b>obowiązuje do</b>	obecnie
<b>status</b>	w opracowaniu <a href="https://inspire.ec.europa.eu/codelist/ProcessStepGeneralValue/elaboration">https://inspire.ec.europa.eu/codelist/ProcessStepGeneralValue/elaboration</a>
<b>charakter ustalenia</b>	ogólnie wiążące <a href="https://inspire.ec.europa.eu/codelist/RegulationNatureValue/generallyBinding">https://inspire.ec.europa.eu/codelist/RegulationNatureValue/generallyBinding</a>
<b>geometria</b>	





**plan**

<https://www.gov.pl/zagospodarowanieprzestrzenne/app/AktPlanowaniaPrzestrzennego/PL.ZIPPZP.10561/021904-POG/1POG>

**obszar uzupełnienia zabudowy**

PL.ZIPPZP.10561\_021904-POG\_1POG-32OUZ\_20250128T123914

**identyfier**

<https://www.gov.pl/zagospodarowanieprzestrzenne/app/ObszarUzupelnieniaZabudowy/PL.ZIPPZP.10561/021904-POG/1POG-32OUZ/20250128T123914>

**przestrzen nazw**

PL.ZIPPZP.10561/021904-POG

**lokalny id**

1POG-32OUZ

**wersja id**

20250128T123914

**początek wersji obiektu**

2025-01-28T12:39:14

**oznaczenie**

32OUZ

**symbol**

OUZ

**obowiązuje od**

2024-08-28

**obowiązuje do**

obecnie

**status**

w opracowaniu  
<https://inspire.ec.europa.eu/codelist/ProcessStepGeneralValue/elaboration>

**charakter ustalenia**

ogólnie wiążące  
<https://inspire.ec.europa.eu/codelist/RegulationNatureValue/generallyBinding>

**geometria**



**plan**

<https://www.gov.pl/zagospodarowanieprzestrzenne/app/AktPlanowaniaPrzestrzennego/PL.ZIPPZP.10561/021904-POG/1POG>

**obszar uzupełnienia zabudowy**

PL.ZIPPZP.10561\_021904-POG\_1POG-33OUZ\_20250806T135045

**identyfier**

<https://www.gov.pl/zagospodarowanieprzestrzenne/app/ObszarUzupelnieniaZabudowy/PL.ZIPPZP.10561/021904-POG/1POG-33OUZ/20250806T135045>



przestrzen nazw	PL.ZIPPZP.10561/021904-POG
lokalny id	1POG-33OUZ
wersja id	20250806T135045
początek wersji obiektu	2025-08-06T13:50:45
oznaczenie	33OUZ
symbol	OUZ
obowiązuje od	2024-08-28
obowiązuje do	obecnie
status	w opracowaniu <a href="https://inspire.ec.europa.eu/codelist/ProcessStepGeneralValue/elaboration">https://inspire.ec.europa.eu/codelist/ProcessStepGeneralValue/elaboration</a>
charakter ustalenia	ogólnie wiążące <a href="https://inspire.ec.europa.eu/codelist/RegulationNatureValue/generallyBinding">https://inspire.ec.europa.eu/codelist/RegulationNatureValue/generallyBinding</a>
geometria	
plan	<a href="https://www.gov.pl/zagospodarowanieprzestrzenne/app/AktPlanowaniaPrzestrzennego/PL.ZIPPZP.10561/021904-POG/1POG">https://www.gov.pl/zagospodarowanieprzestrzenne/app/AktPlanowaniaPrzestrzennego/PL.ZIPPZP.10561/021904-POG/1POG</a>
obszar uzupełnienia zabudowy	PL.ZIPPZP.10561_021904-POG_1POG-34OUZ_20250806T121937
identyfier	<a href="https://www.gov.pl/zagospodarowanieprzestrzenne/app/ObszarUzupelnieniaZabudowy/PL.ZIPPZP.10561/021904-POG/1POG-34OUZ/20250806T121937">https://www.gov.pl/zagospodarowanieprzestrzenne/app/ObszarUzupelnieniaZabudowy/PL.ZIPPZP.10561/021904-POG/1POG-34OUZ/20250806T121937</a>
przestrzen nazw	PL.ZIPPZP.10561/021904-POG
lokalny id	1POG-34OUZ
wersja id	20250806T121937
początek wersji obiektu	2025-08-06T12:19:37
oznaczenie	34OUZ
symbol	OUZ
obowiązuje od	2024-08-28
obowiązuje do	obecnie
status	w opracowaniu <a href="https://inspire.ec.europa.eu/codelist/ProcessStepGeneralValue/elaboration">https://inspire.ec.europa.eu/codelist/ProcessStepGeneralValue/elaboration</a>
charakter ustalenia	ogólnie wiążące <a href="https://inspire.ec.europa.eu/codelist/RegulationNatureValue/generallyBinding">https://inspire.ec.europa.eu/codelist/RegulationNatureValue/generallyBinding</a>
geometria	



**plan** <https://www.gov.pl/zagospodarowanieprzestrzenne/app/AktPlanowaniaPrzestrzennego/PL.ZIPPZP.10561/021904-POG/1POG>

**obszar uzupełnienia zabudowy** PL.ZIPPZP.10561\_021904-POG\_1POG-36OUZ\_20250128T123914

**identyfier** <https://www.gov.pl/zagospodarowanieprzestrzenne/app/ObszarUzupelnieniaZabudowy/PL.ZIPPZP.10561/021904-POG/1POG-36OUZ/20250128T123914>

**przestrzen nazw** PL.ZIPPZP.10561/021904-POG

**lokalny id** 1POG-36OUZ

**wersja id** 20250128T123914

**początek wersji obiektu** 2025-01-28T12:39:14

**oznaczenie** 36OUZ

**symbol** OUZ

**obowiązuje od** 2024-08-28

**obowiązuje do** obecnie

**status** w opracowaniu  
<https://inspire.ec.europa.eu/codelist/ProcessStepGeneralValue/elaboration>

**charakter ustalenia** ogólnie wiążące  
<https://inspire.ec.europa.eu/codelist/RegulationNatureValue/generallyBinding>

**geometria**



**plan** <https://www.gov.pl/zagospodarowanieprzestrzenne/app/AktPlanowaniaPrzestrzennego/PL.ZIPPZP.10561/021904-POG/1POG>

**obszar uzupełnienia zabudowy** PL.ZIPPZP.10561\_021904-POG\_1POG-37OUZ\_20250128T123914

**identyfier** <https://www.gov.pl/zagospodarowanieprzestrzenne/app/ObszarUzupelnieniaZabudowy/PL.ZIPPZP.10561/021904-POG/1POG-37OUZ/20250128T123914>

<b>przestrzen nazw</b>	PL.ZIPPZP.10561/021904-POG
<b>lokalny id</b>	1POG-37OUZ
<b>wersja id</b>	20250128T123914
<b>początek wersji obiektu</b>	2025-01-28T12:39:14
<b>oznaczenie</b>	37OUZ
<b>symbol</b>	OUZ
<b>obowiązuje od</b>	2024-08-28
<b>obowiązuje do</b>	obecnie
<b>status</b>	w opracowaniu <a href="https://inspire.ec.europa.eu/codelist/ProcessStepGeneralValue/elaboration">https://inspire.ec.europa.eu/codelist/ProcessStepGeneralValue/elaboration</a>
<b>charakter ustalenia</b>	ogólnie wiążące <a href="https://inspire.ec.europa.eu/codelist/RegulationNatureValue/generallyBinding">https://inspire.ec.europa.eu/codelist/RegulationNatureValue/generallyBinding</a>
<b>geometria</b>	
<b>plan</b>	<a href="https://www.gov.pl/zagospodarowanieprzestrzenne/app/AktPlanowaniaPrzestrzennego/PL.ZIPPZP.10561/021904-POG/1POG">https://www.gov.pl/zagospodarowanieprzestrzenne/app/AktPlanowaniaPrzestrzennego/PL.ZIPPZP.10561/021904-POG/1POG</a>
<b>obszar uzupełnienia zabudowy</b>	PL.ZIPPZP.10561_021904-POG_1POG-38OUZ_20250128T123914
<b>identyfier</b>	<a href="https://www.gov.pl/zagospodarowanieprzestrzenne/app/ObszarUzupelnieniaZabudowy/PL.ZIPPZP.10561/021904-POG/1POG-38OUZ/20250128T123914">https://www.gov.pl/zagospodarowanieprzestrzenne/app/ObszarUzupelnieniaZabudowy/PL.ZIPPZP.10561/021904-POG/1POG-38OUZ/20250128T123914</a>
<b>przestrzen nazw</b>	PL.ZIPPZP.10561/021904-POG
<b>lokalny id</b>	1POG-38OUZ
<b>wersja id</b>	20250128T123914
<b>początek wersji obiektu</b>	2025-01-28T12:39:14
<b>oznaczenie</b>	38OUZ
<b>symbol</b>	OUZ
<b>obowiązuje od</b>	2024-08-28
<b>obowiązuje do</b>	obecnie
<b>status</b>	w opracowaniu <a href="https://inspire.ec.europa.eu/codelist/ProcessStepGeneralValue/elaboration">https://inspire.ec.europa.eu/codelist/ProcessStepGeneralValue/elaboration</a>
<b>charakter ustalenia</b>	ogólnie wiążące <a href="https://inspire.ec.europa.eu/codelist/RegulationNatureValue/generallyBinding">https://inspire.ec.europa.eu/codelist/RegulationNatureValue/generallyBinding</a>
<b>geometria</b>	



**plan**

<https://www.gov.pl/zagospodarowanieprzestrzenne/app/AktPlanowaniaPrzestrzennego/PL.ZIPPZP.10561/021904-POG/1POG>

**obszar uzupełnienia zabudowy**

PL.ZIPPZP.10561\_021904-POG\_1POG-41OUZ\_20250709T084446

**identyfier**

<https://www.gov.pl/zagospodarowanieprzestrzenne/app/ObszarUzupelnieniaZabudowy/PL.ZIPPZP.10561/021904-POG/1POG-41OUZ/20250709T084446>

**przestrzen nazw**

PL.ZIPPZP.10561/021904-POG

**lokalny id**

1POG-41OUZ

**wersja id**

20250709T084446

**początek wersji obiektu**

2025-07-09T08:44:46

**oznaczenie**

41OUZ

**symbol**

OUZ

**obowiązuje od**

2024-08-28

**obowiązuje do**

obecnie

**status**

w opracowaniu  
<https://inspire.ec.europa.eu/codelist/ProcessStepGeneralValue/elaboration>

**charakter ustalenia**

ogólnie wiążące  
<https://inspire.ec.europa.eu/codelist/RegulationNatureValue/generallyBinding>

**geometria**



**plan**


<https://www.gov.pl/zagospodarowanieprzestrzenne/app/AktPlanowaniaPrzestrzennego/PL.ZIPPZP.10561/021904-POG/1POG>

**obszar uzupełnienia zabudowy**

PL.ZIPPZP.10561\_021904-POG\_1POG-42OUZ\_20250709T084455

**identyfier**

<https://www.gov.pl/zagospodarowanieprzestrzenne/app/ObszarUzupelnieniaZabudowy/PL.ZIPPZP.10561/021904-POG/1POG-42OUZ/20250709T084455>

<b>przestrzen nazw</b>	PL.ZIPPZP.10561/021904-POG
<b>lokalny id</b>	1POG-42OUZ
<b>wersja id</b>	20250709T084455
<b>początek wersji obiektu</b>	2025-07-09T08:44:55
<b>oznaczenie</b>	42OUZ
<b>symbol</b>	OUZ
<b>obowiązuje od</b>	2024-08-28
<b>obowiązuje do</b>	obecnie
<b>status</b>	w opracowaniu <a href="https://inspire.ec.europa.eu/codelist/ProcessStepGeneralValue/elaboration">https://inspire.ec.europa.eu/codelist/ProcessStepGeneralValue/elaboration</a>
<b>charakter ustalenia</b>	ogólnie wiążące <a href="https://inspire.ec.europa.eu/codelist/RegulationNatureValue/generallyBinding">https://inspire.ec.europa.eu/codelist/RegulationNatureValue/generallyBinding</a>
<b>geometria</b>	
<b>plan</b>	<a href="https://www.gov.pl/zagospodarowanieprzestrzenne/app/AktPlanowaniaPrzestrzennego/PL.ZIPPZP.10561/021904-POG/1POG">https://www.gov.pl/zagospodarowanieprzestrzenne/app/AktPlanowaniaPrzestrzennego/PL.ZIPPZP.10561/021904-POG/1POG</a>
<b>obszar uzupełnienia zabudowy</b>	PL.ZIPPZP.10561_021904-POG_1POG-43OUZ_20250806T131725
<b>identyfier</b>	<a href="https://www.gov.pl/zagospodarowanieprzestrzenne/app/ObszarUzupelnieniaZabudowy/PL.ZIPPZP.10561/021904-POG/1POG-43OUZ/20250806T131725">https://www.gov.pl/zagospodarowanieprzestrzenne/app/ObszarUzupelnieniaZabudowy/PL.ZIPPZP.10561/021904-POG/1POG-43OUZ/20250806T131725</a>
<b>przestrzen nazw</b>	PL.ZIPPZP.10561/021904-POG
<b>lokalny id</b>	1POG-43OUZ
<b>wersja id</b>	20250806T131725
<b>początek wersji obiektu</b>	2025-08-06T13:17:25
<b>oznaczenie</b>	43OUZ
<b>symbol</b>	OUZ
<b>obowiązuje od</b>	2024-08-28
<b>obowiązuje do</b>	obecnie
<b>status</b>	w opracowaniu <a href="https://inspire.ec.europa.eu/codelist/ProcessStepGeneralValue/elaboration">https://inspire.ec.europa.eu/codelist/ProcessStepGeneralValue/elaboration</a>
<b>charakter ustalenia</b>	ogólnie wiążące <a href="https://inspire.ec.europa.eu/codelist/RegulationNatureValue/generallyBinding">https://inspire.ec.europa.eu/codelist/RegulationNatureValue/generallyBinding</a>
<b>geometria</b>	





plan

<https://www.gov.pl/zagospodarowanieprzestrzenne/app/AktPlanowaniaPrzestrzennego/PL.ZIPPZP.10561/021904-POG/1POG>

obszar uzupełnienia zabudowy

PL.ZIPPZP.10561\_021904-POG\_1POG-44OUZ\_20250709T084522

identyfier

<https://www.gov.pl/zagospodarowanieprzestrzenne/app/ObszarUzupelnieniaZabudowy/PL.ZIPPZP.10561/021904-POG/1POG-44OUZ/20250709T084522>

przestrzen nazw

PL.ZIPPZP.10561/021904-POG

lokalny id

1POG-44OUZ

wersja id

20250709T084522

początek wersji obiektu

2025-07-09T08:45:22

oznaczenie

44OUZ

symbol

OUZ

obowiązuje od

2024-08-28

obowiązuje do

obecnie

status

w opracowaniu  
<https://inspire.ec.europa.eu/codelist/ProcessStepGeneralValue/elaboration>

charakter ustalenia

ogólnie wiążące  
<https://inspire.ec.europa.eu/codelist/RegulationNatureValue/generallyBinding>

geometria



plan

<https://www.gov.pl/zagospodarowanieprzestrzenne/app/AktPlanowaniaPrzestrzennego/PL.ZIPPZP.10561/021904-POG/1POG>

obszar uzupełnienia zabudowy

PL.ZIPPZP.10561\_021904-POG\_1POG-45OUZ\_20251215T092916

identyfier

<https://www.gov.pl/zagospodarowanieprzestrzenne/app/ObszarUzupelnieniaZabudowy/PL.ZIPPZP.10561/021904-POG/1POG-45OUZ/20251215T092916>

<b>przestrzen nazw</b>	PL.ZIPPZP.10561/021904-POG
<b>lokalny id</b>	1POG-45OUZ
<b>wersja id</b>	20251215T092916
<b>początek wersji obiektu</b>	2025-12-15T09:29:16
<b>oznaczenie</b>	45OUZ
<b>symbol</b>	OUZ
<b>obowiązuje od</b>	2024-08-28
<b>obowiązuje do</b>	obecnie
<b>status</b>	w opracowaniu <a href="https://inspire.ec.europa.eu/codelist/ProcessStepGeneralValue/elaboration">https://inspire.ec.europa.eu/codelist/ProcessStepGeneralValue/elaboration</a>
<b>charakter ustalenia</b>	ogólnie wiążące <a href="https://inspire.ec.europa.eu/codelist/RegulationNatureValue/generallyBinding">https://inspire.ec.europa.eu/codelist/RegulationNatureValue/generallyBinding</a>
<b>geometria</b>	
<b>plan</b>	<a href="https://www.gov.pl/zagospodarowanieprzestrzenne/app/AktPlanowaniaPrzestrzennego/PL.ZIPPZP.10561/021904-POG/1POG">https://www.gov.pl/zagospodarowanieprzestrzenne/app/AktPlanowaniaPrzestrzennego/PL.ZIPPZP.10561/021904-POG/1POG</a>
<b>obszar uzupełnienia zabudowy</b>	PL.ZIPPZP.10561_021904-POG_1POG-46OUZ_20251215T091937
<b>identyfier</b>	<a href="https://www.gov.pl/zagospodarowanieprzestrzenne/app/ObszarUzupelnieniaZabudowy/PL.ZIPPZP.10561/021904-POG/1POG-46OUZ/20251215T091937">https://www.gov.pl/zagospodarowanieprzestrzenne/app/ObszarUzupelnieniaZabudowy/PL.ZIPPZP.10561/021904-POG/1POG-46OUZ/20251215T091937</a>
<b>przestrzen nazw</b>	PL.ZIPPZP.10561/021904-POG
<b>lokalny id</b>	1POG-46OUZ
<b>wersja id</b>	20251215T091937
<b>początek wersji obiektu</b>	2025-12-15T09:19:37
<b>oznaczenie</b>	46OUZ
<b>symbol</b>	OUZ
<b>obowiązuje od</b>	2024-08-28
<b>obowiązuje do</b>	obecnie
<b>status</b>	w opracowaniu <a href="https://inspire.ec.europa.eu/codelist/ProcessStepGeneralValue/elaboration">https://inspire.ec.europa.eu/codelist/ProcessStepGeneralValue/elaboration</a>
<b>charakter ustalenia</b>	ogólnie wiążące <a href="https://inspire.ec.europa.eu/codelist/RegulationNatureValue/generallyBinding">https://inspire.ec.europa.eu/codelist/RegulationNatureValue/generallyBinding</a>
<b>geometria</b>	



**plan**

<https://www.gov.pl/zagospodarowanieprzestrzenne/app/AktPlanowaniaPrzestrzennego/PL.ZIPPZP.10561/021904-POG/1POG>

**obszar uzupełnienia zabudowy**

PL.ZIPPZP.10561\_021904-POG\_1POG-47OUZ\_20260325T102449

**identyfier**

<https://www.gov.pl/zagospodarowanieprzestrzenne/app/ObszarUzupelnieniaZabudowy/PL.ZIPPZP.10561/021904-POG/1POG-47OUZ/20260325T102449>

**przestrzen nazw**

PL.ZIPPZP.10561/021904-POG

**lokalny id**

1POG-47OUZ

**wersja id**

20260325T102449

**początek wersji obiektu**

2026-03-25T10:24:49

**nazwa**

Obszar uzupełnienia zabudowy

**oznaczenie**

47OUZ

**symbol**

OUZ

**obowiązuje od**

2024-08-28

**obowiązuje do**

obecnie

**status**

w opracowaniu  
<https://inspire.ec.europa.eu/codelist/ProcessStepGeneralValue/elaboration>

**charakter ustalenia**

ogólnie wiążące  
<https://inspire.ec.europa.eu/codelist/RegulationNatureValue/generallyBinding>

**geometria**



**plan**

<https://www.gov.pl/zagospodarowanieprzestrzenne/app/AktPlanowaniaPrzestrzennego/PL.ZIPPZP.10561/021904-POG/1POG>